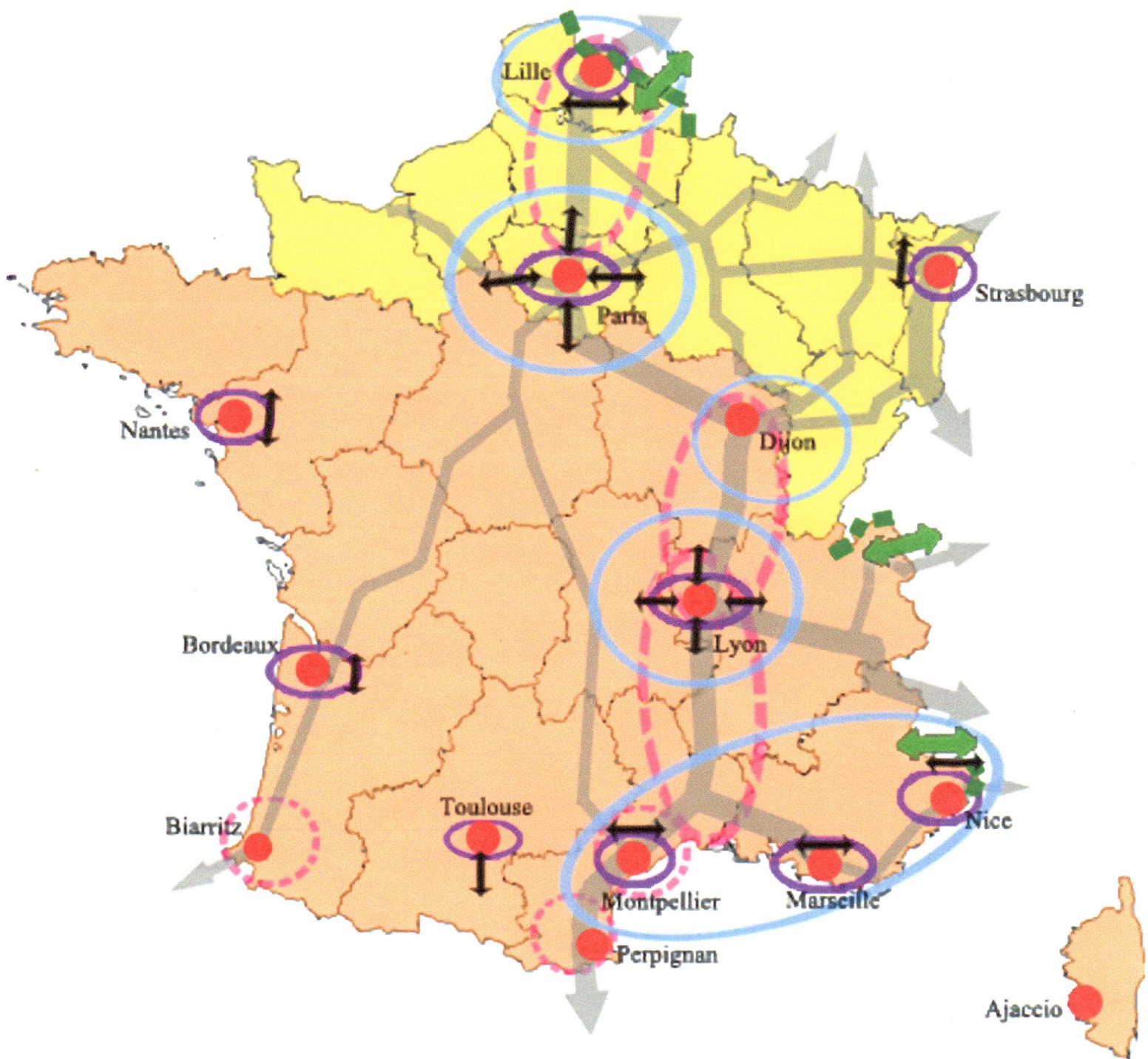




Croquis des mobilités en France






I- Un accroissement des différentes mobilités.






a) Les migrations définitives interrégionales

-  Solde migratoire positif
-  Solde migratoire négatif

b) Les migrations pendulaires

-  Variations positives de la population des principales aires urbaines
-  Mobilité pendulaire forte autour des principales métropoles
-  Flux transfrontaliers

II- Les conséquences spatiales et les effets sur l'organisation du territoire français

-  Périurbanisation (étalement des villes)
-  Axes où se concentrent les mobilités
-  Axes où se concentrent les mobilités saturés ou proches de la saturation
-  Ensemble des territoires urbains fonctionnant de plus en plus en réseaux
-  Effacement des frontières