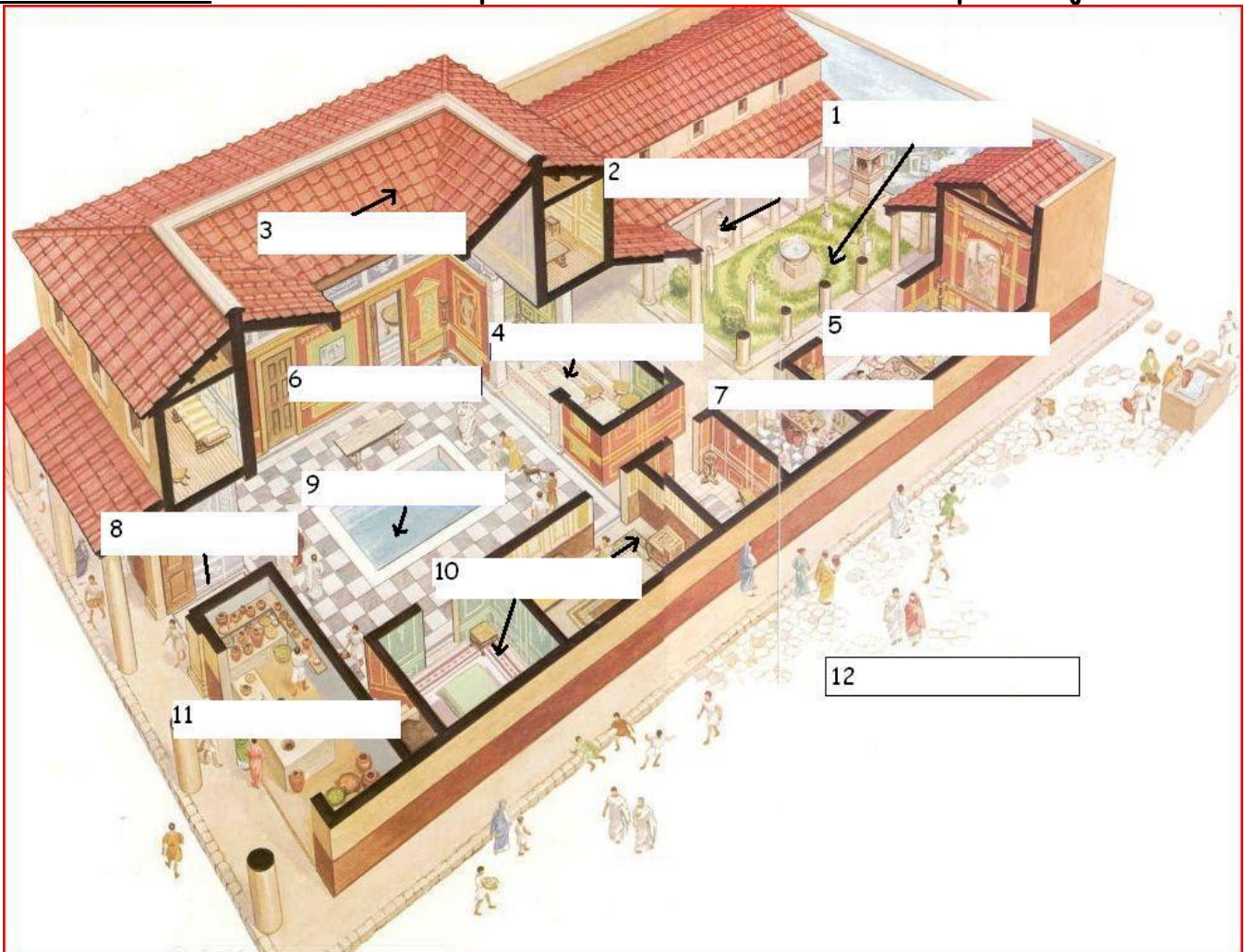


La "Domus" est une maison individuelle occupée par un propriétaire et sa famille en ville. Elle s'organise autour d'une cour intérieure (l'atrium) sur laquelle donnent les pièces à vivre. Elle donne sur une rue. Il y a peu d'ouvertures donnant sur l'extérieur. Cela permet de s'isoler de la chaleur, du bruit et de la poussière de la rue.

→ Retrouve les différentes parties de la domus sur le plan

- ☺ **Le vestibulum** : Depuis la porte d'entrée (*janua*), c'est un couloir qui conduit à l'atrium.
- ☺ **Les tabernae** : Les propriétaires installent parfois des boutiques (les *tabernae*) de part et d'autre de l'entrée de la domus.
- ☺ **L'atrium** : C'est une cour carrée. La cour est à ciel ouvert. Elle est bordée de toits orientés vers l'intérieur (les "☺ **compluvium**") ce qui permet au bassin central de recueillir les eaux de pluie.
- ☺ **L'impluvium** : Ce bassin carré ou rectangulaire occupe le centre de l'atrium. Il a une double fonction : recueillir les eaux de pluie et servir d'ornement.
- ☺ **Le tablinum** : C'est une petite pièce installée derrière l'atrium, le bureau du propriétaire.
- ☺ **Le triclinium** : C'est la salle à manger.
- ☺ **Les chambres (les cubicula)** : La chambre à coucher (*singulier : cubiculum*) ouvre généralement sur l'atrium. Un rideau sert de porte.
- ☺ **La culina** : C'est la cuisine de la domus. La pièce est très petite.
- ☺ **Péristyle et jardin** : Les domus possèdent généralement un jardin intérieur (☺ *hortus*). Il est entouré d'un péristyle, une galerie de colonnes.
- ☺ **Les thermes** : Ce sont des bains privés. Les thermes sont installés près du jardin.



Une *Villa* désigne pendant l'Antiquité une ferme et ses dépendances, autour desquelles s'étendent les terres agricoles (verger, vignes, champs cultivés,...).

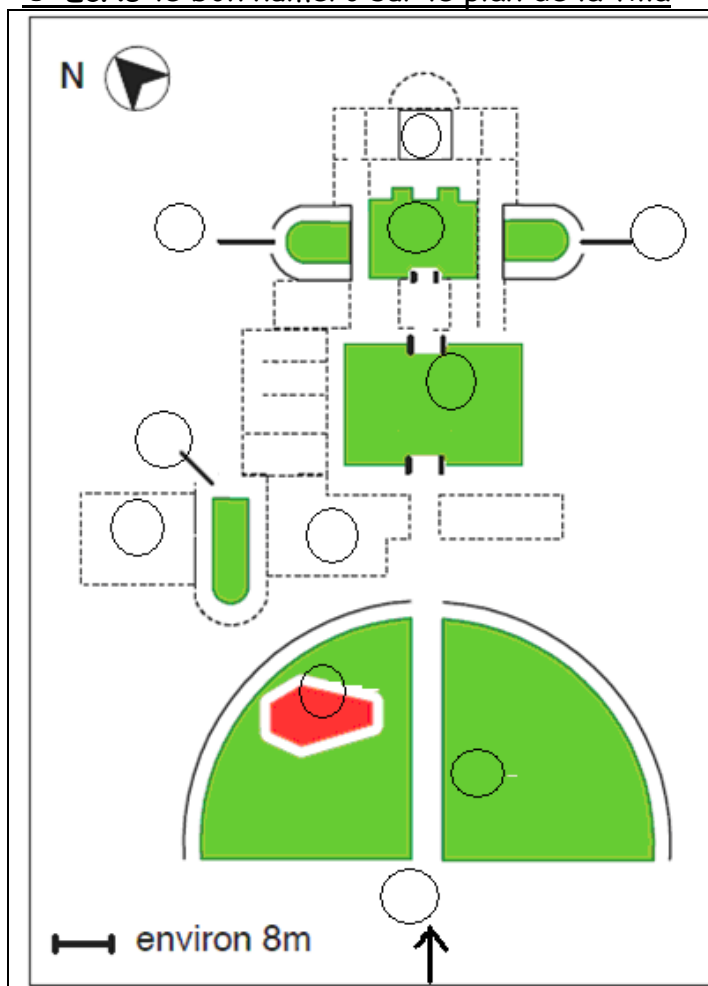
La *villa* se divise en deux parties :

- la **pars urbana** (partie urbaine) qui est la partie du domaine réservée au propriétaire et à sa famille avec un confort parfois très luxueux. Cela correspond à la *domus* des villes.
- la **pars rustica** (partie agricole), dans laquelle on trouve les logements des ouvriers (quel que soit leur statut), des hangars, des abris pour les bêtes.

A Loupiac, seule une toute petite partie de la *pars urbana* a été mise au jour. On estime l'étendue du domaine à 200 à 400 hectares. Des études sont actuellement en cours afin de préciser les limites de la *villa*. Environ 1% seulement de la *villa* a été fouillée ! Des thermes privés ont été mis à jour, avec de très belles mosaïques datant du I<sup>er</sup> siècle après J.-C. aux VI<sup>e</sup> et VII<sup>e</sup> siècles.

### Questionnaire de compréhension


① **Ecris** le bon numéro sur le plan de la villa



### Plan d'une villa gallo-romaine

La lecture du plan se fait à partir du bas. On découvre :

- 1) l'entrée ;
  - 2) la cour d'honneur circulaire
  - 3) un temple gaulois (à gauche)
  - 4) une salle de réception
  - 5) une cour rectangulaire extérieure
  - 6) la cour intérieure
  - 7) les 2 jardins intérieurs
  - 8) la demeure du maître, tout au fond.
- Pour trouver les deux derniers éléments, on revient en arrière et sur la gauche. A hauteur des numéros 4 et 5, on trouve, à gauche :
- 9) les thermes couverts
  - 10) la « nymphée » (piscine en plein air).



### ② **Vrai ou faux ?**

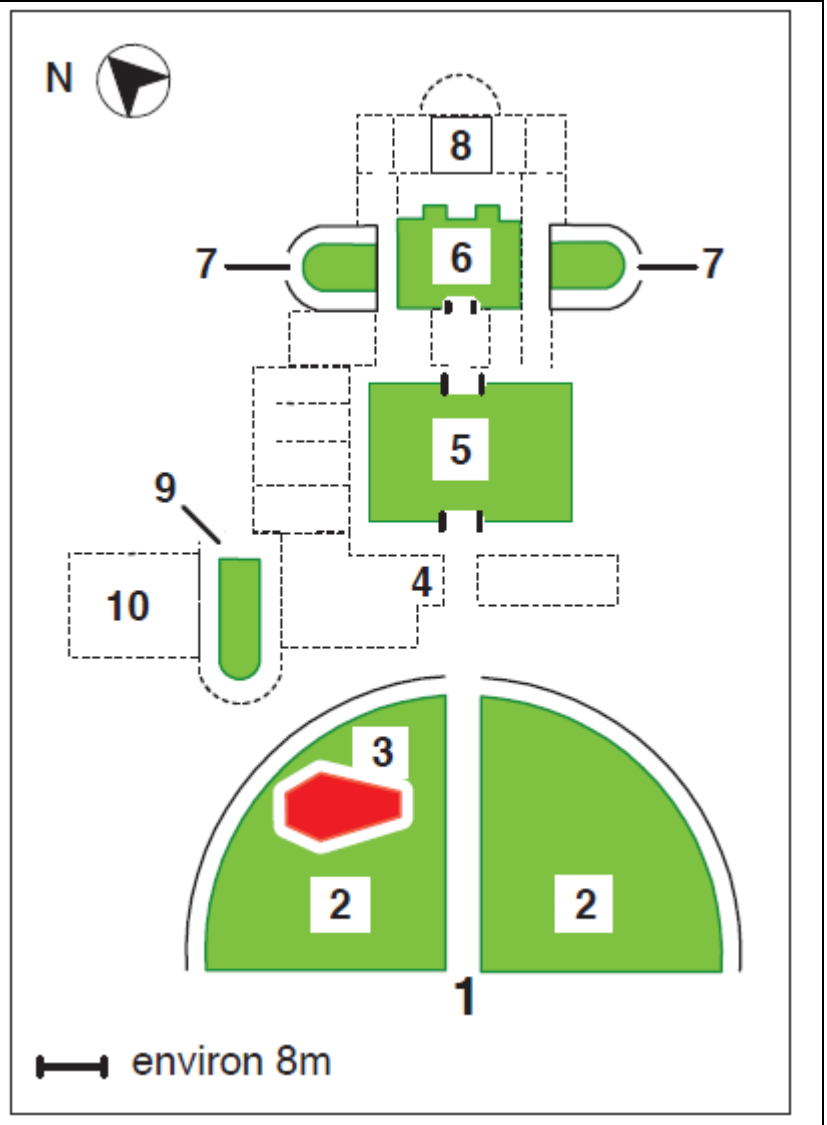
On trouve des "villa" dans les villes. \_\_\_\_\_

La "domus" abrite plusieurs familles sur plusieurs étages. \_\_\_\_\_

A Loupiac, on peut visiter la *pars urbana* de la villa. \_\_\_\_\_

## Correction

- 1- hortus (le jardin)
- 2-le péristyle
- 3-le compluvium
- 4-le tablinum
- 5-le triclinium (salle à manger)
- 6-l'atrium
- 7-la culina (cuisine)
- 8-le vestibulum
- 9-l'impluvium
- 10-les cubila (chambres à coucher)
- 11-les tabernae (boutiques)
- 12- la rue



DOMUS

vestibulum

taberna atrium

compluvium

impluvium

tablinum triclinium

cubiculum culina

péristyle hortus

thermes