

Outil méthode 8 Le dossier Etudier sa région

Elèves	Régions
	1 Ile de France
	2 Haute-Normandie
	3 Basse-Normandie
	4 Picardie
	5 Nord Pas de Calais
	6 Champagne-Ardenne
	7 Lorraine
	8 Alsace
	9 Franche-Comté
	10 Bourgogne
	11 Rhône-Alpes
	12 Provence Alpes Côte d'Azur
	13 Corse
	14 Languedoc-Roussillon
	15 Midi-Pyrénées
	16 Aquitaine
	17 Auvergne
	18 Limousin
	19 Poitou-Charentes
	20 Pays de la Loire
	21 Bretagne
	22 Centre

(Consigne : 15 minutes maximum sur Internet)

<http://www.insee.fr>

<http://www.agriculture.gouv.fr>

<http://www.datar.gouv.fr>

- 1) **Consulter le site Internet** de chaque conseil régional
- 2) Placer dans le dossier une **photo qui vous paraît caractériser** le mieux la région étudiée
- 3) **Elaborer une carte présentant** :

A- Les éléments de repérage (mers, fleuves, frontières de régions ou de département) et
- les contraintes et les atouts liés au milieu naturels : indiquez les reliefs élevés qui constituent un obstacle à la circulation).

B - Principaux axes de transports (autoroutes, axes routiers majeurs, voies de chemin de fer)

Outil méthode 8 Le dossier Etudier sa région

- Indiquez les ports (plaisance ou de pêche)
- Indiquez le flux de circulation prédominant

C – Indiquer les villes régionales importantes et leur zone d'influence

D - Faites apparaître les points forts de l'activité économique régionale : tourisme, activités tertiaires, industrielles et agricoles.

- Dans les régions industrielles, montrer les divers aspects de cette activité.
- Régions agricoles : spécifiez les zones céréalières, viticole, maraîchères ou herbagère (élevage bovin ou ovin)

Le format de la carte sera d'une feuille A4 (verticale ou horizontale selon la région étudiée)

A – La méthode

Ne pas :

- 1) accumuler des documents non organisés par ordre d'importance (pêle-mêle)
- 2) Copier des articles d'encyclopédies ou d'ouvrages divers

Il faut :

- 1) Délimiter un sujet, y limiter la recherche

4) **Répondre** dans votre dossier, sur copie **aux questions** suivantes :

I Situation géographique générale

- 1) Quelle est la situation géographique de votre région étudiée ?
- 2) A quelle « région naturelle » appartient la région administrative étudiée ?

II Population

- 3) Combien d'habitants dans la région étudiée ?
- 4) Quelle est la densité de population ? (quel est son rang parmi les régions françaises ?)
- 5) Comment se répartit la population de votre région ?
- 6) Comment évolue la population ? (natalité, mortalité, accroissement naturel ...)
- 7) Quel est le solde migratoire de la région ?
- 8) Quelle est la principale métropole, siège du Conseil Régional ?
- 9) Combien compte-t-elle d'habitants ?
- 10) Est-elle seule capitale régionale (c'est la polarisation urbaine) ou au contraire trouve-t-on d'autres villes d'égale importance économique, culturelle ... dans votre région ? (Comment le réseau urbain est-il hiérarchisé ?)
- 11) Quel est le président de votre région étudiée ?
- 12) Quel est son parti d'appartenance politique ?
- 13) Quelles seront les dates des prochaines élections régionales ?

Outil méthode 8 Le dossier Etudier sa région

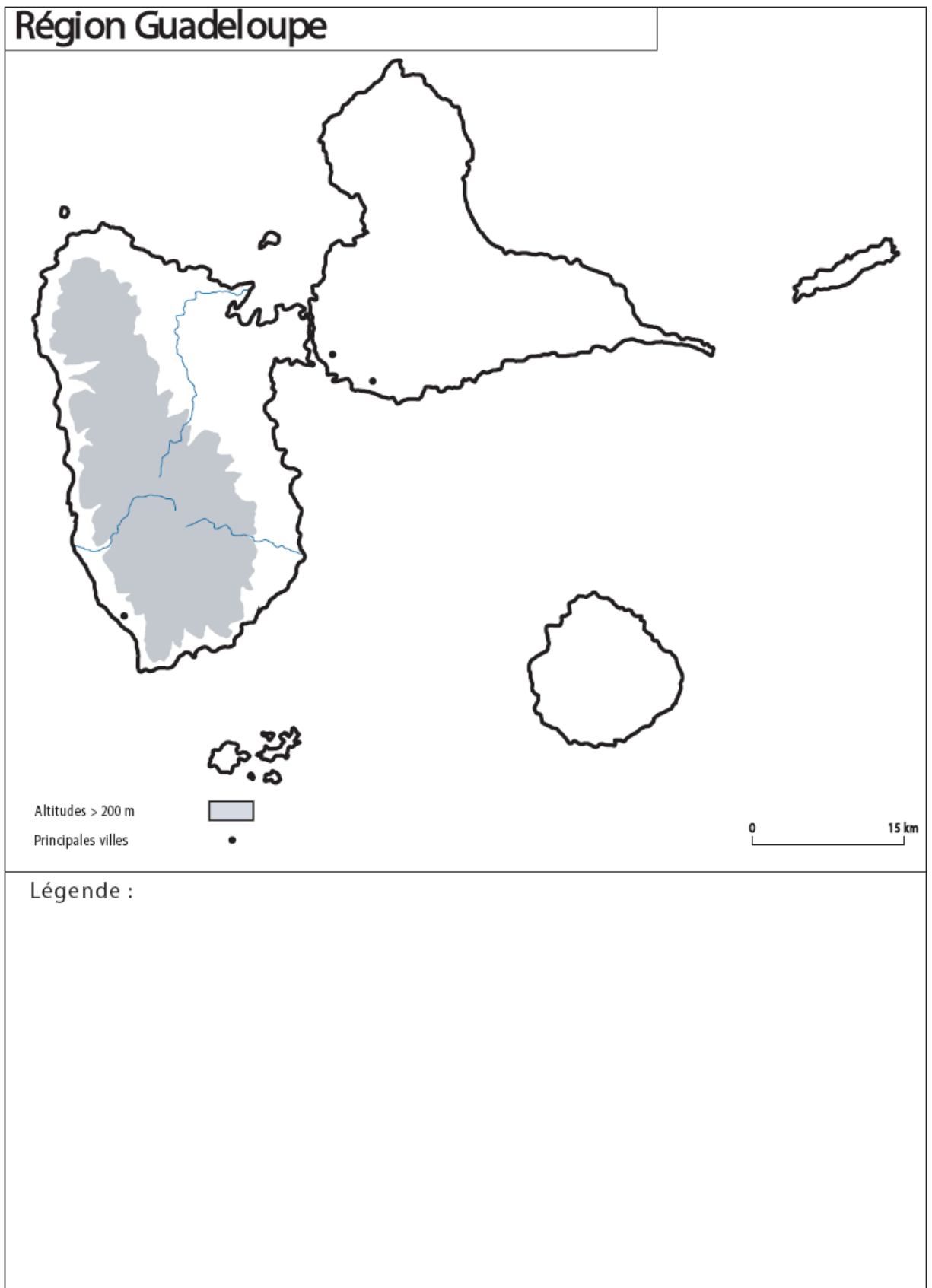
III Activités économiques

- 14) Quel est le PIB de chaque région ?
- 15) Quel est son taux de chômage ?
- 16) Quel est son principal secteur d'activité économique ? (Pour l'Île de France, citer les trois premiers pôles de l'activité économique).
- 17) Quelle est l'évolution économique de la région étudiée ? (progression de quel secteur ? quelles difficultés ?...)

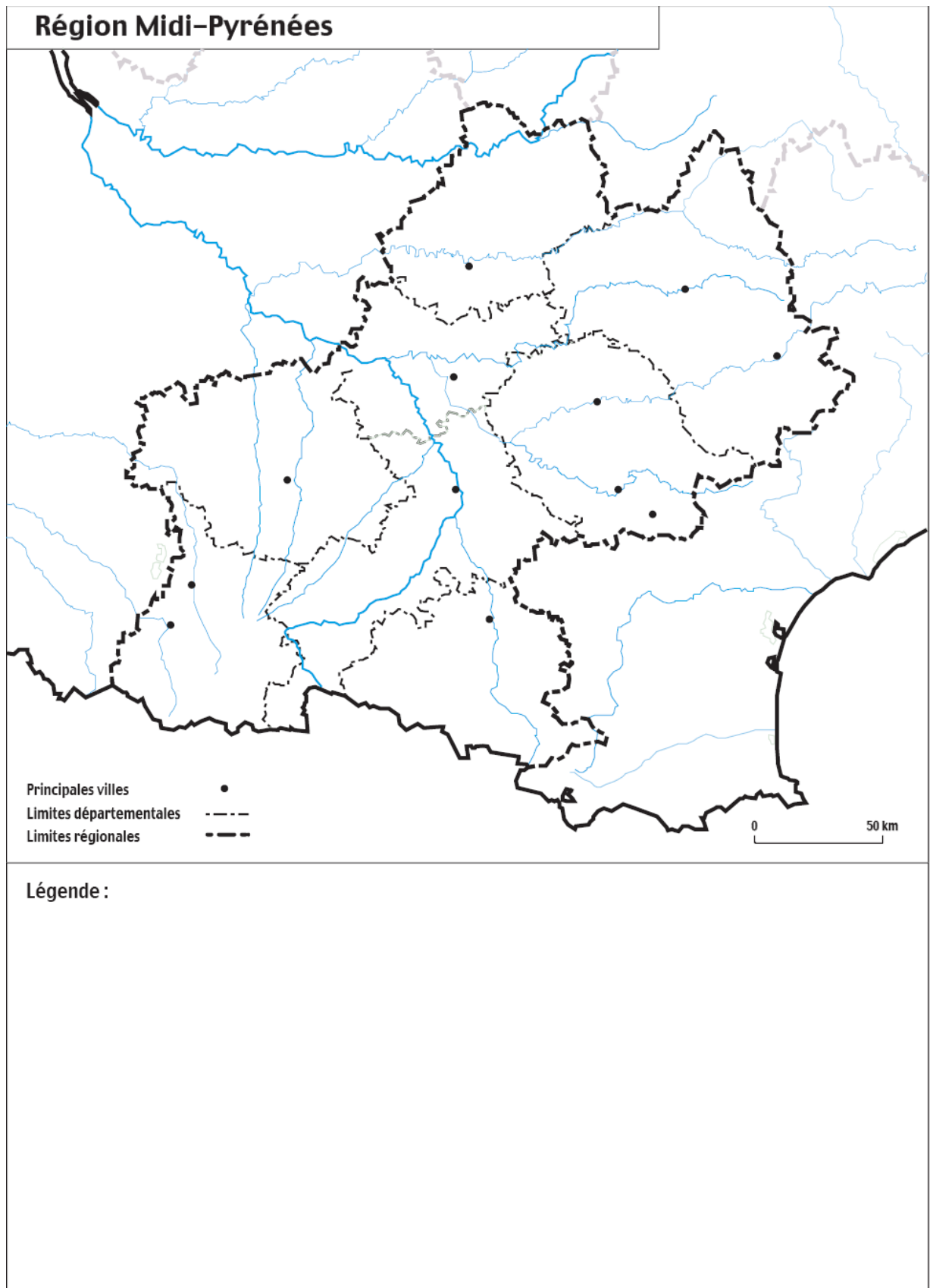
IV Projets de développement régional

- 18) La région est-elle organisée autour d'un axe de circulation ?
Ex : la Bourgogne est traversée par l'axe PLM (Paris Lyon Marseille), la Haute-Normandie par celui de la basse Seine ...
- 19) Quelles ont été les politiques d'aménagement mises en œuvre et avec quels résultats ?
- 20) Existe-t-il de grands projets d'aménagements d'infrastructures (tracé d'autoroute en discussion ? ...)

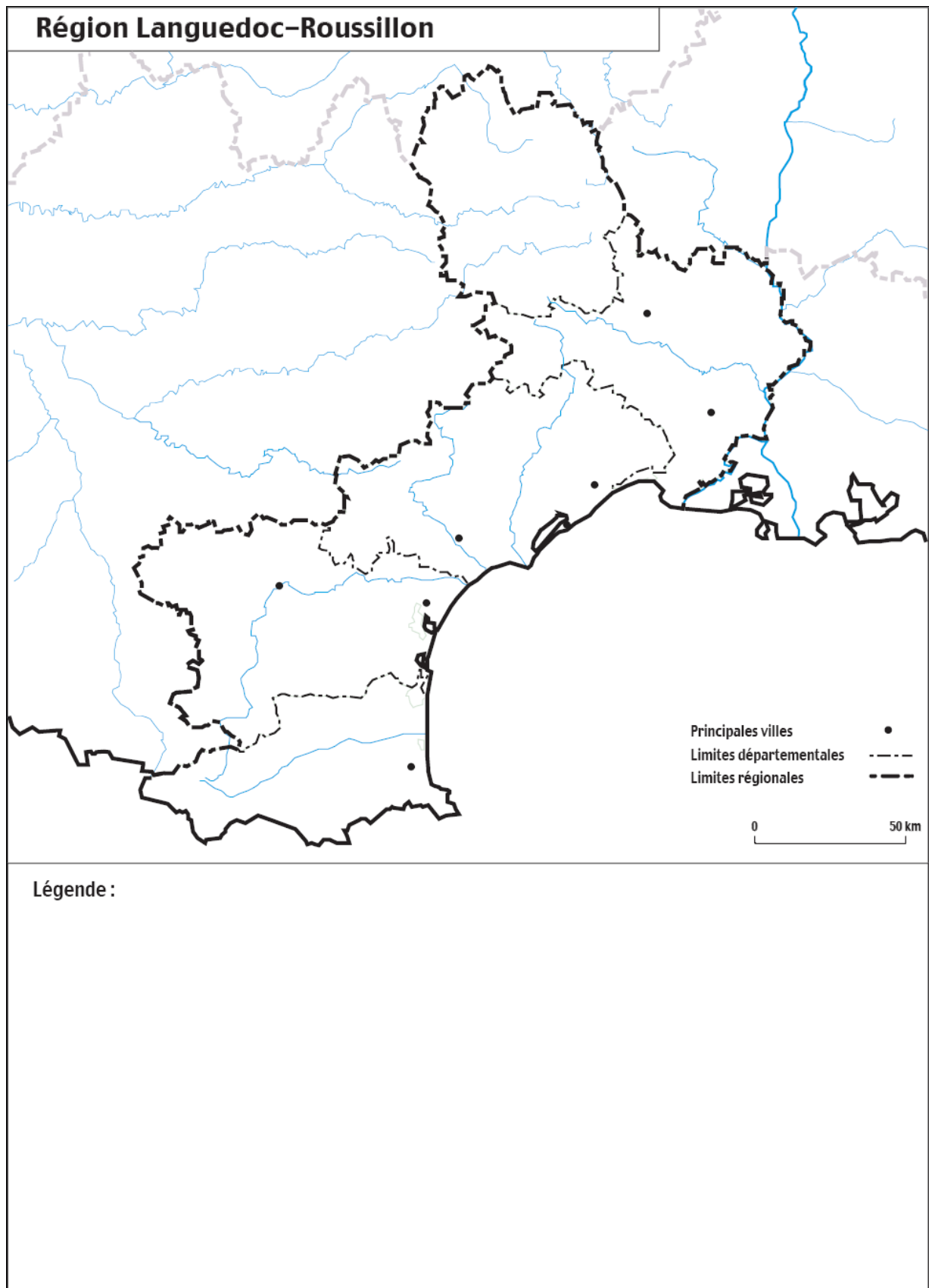
Outil méthode 8 Le dossier Etudier sa région



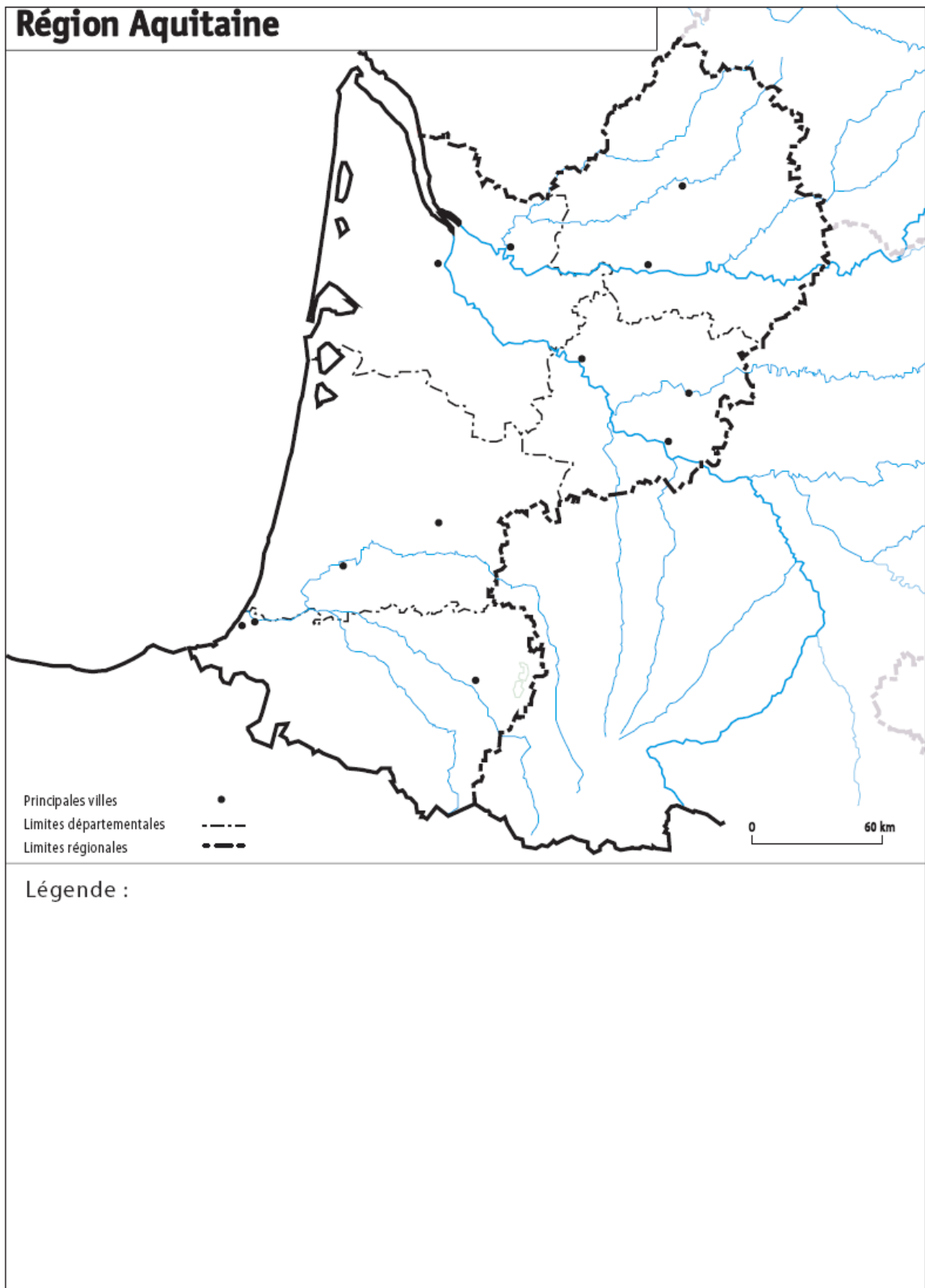
Outil méthode 8 Le dossier Etudier sa région



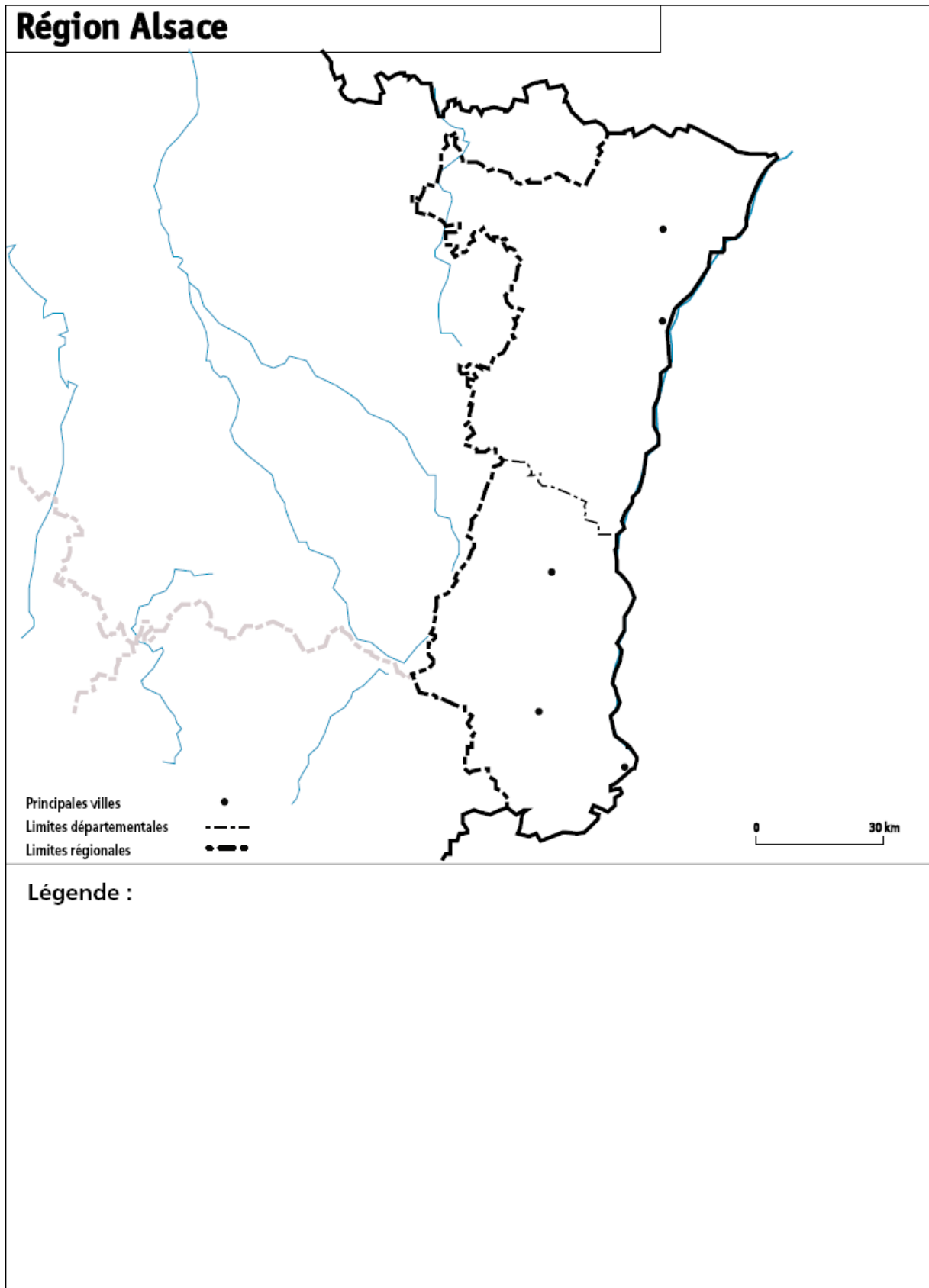
Outil méthode 8 Le dossier Etudier sa région



Outil méthode 8 Le dossier Etudier sa région

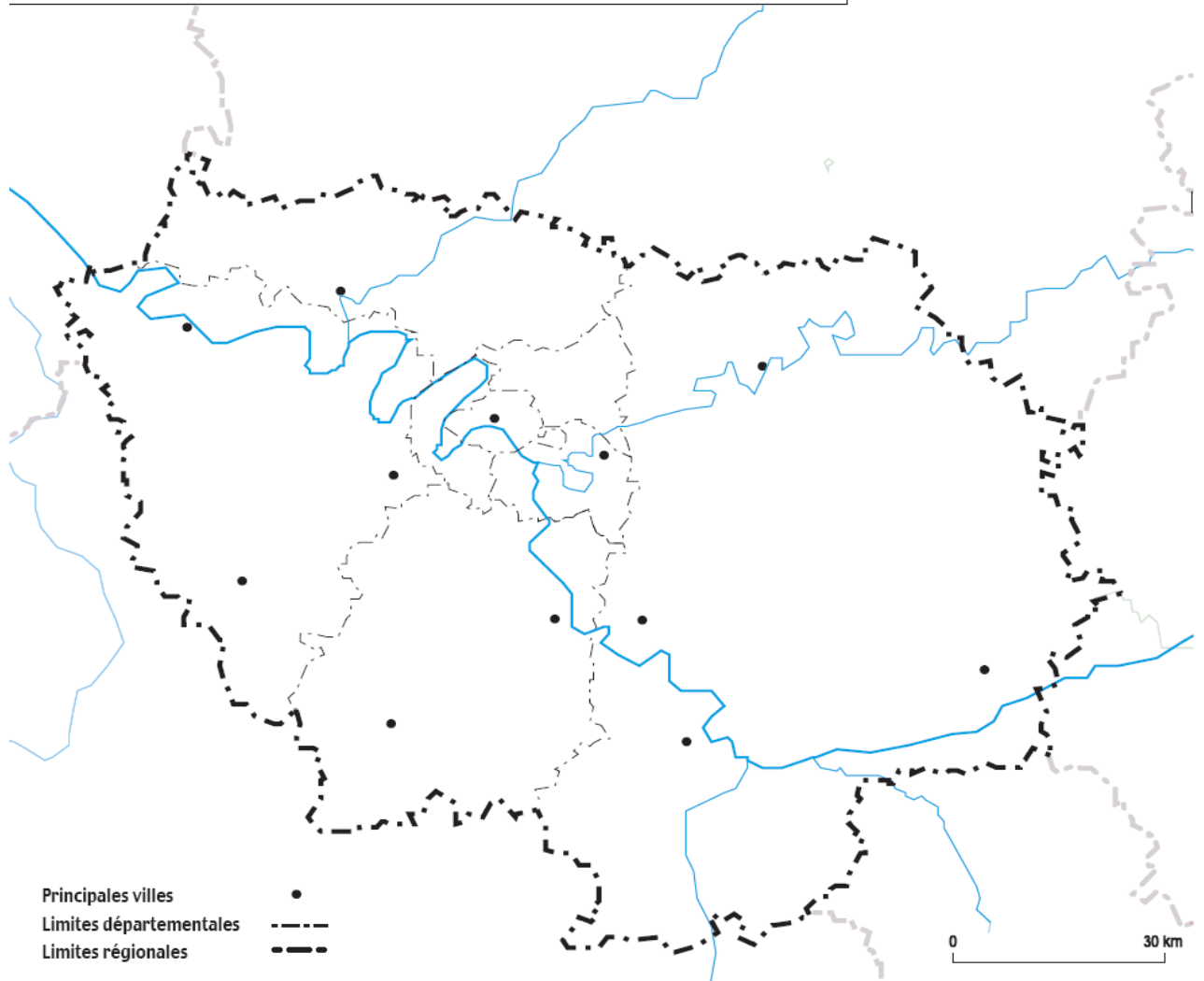


Outil méthode 8 Le dossier Etudier sa région

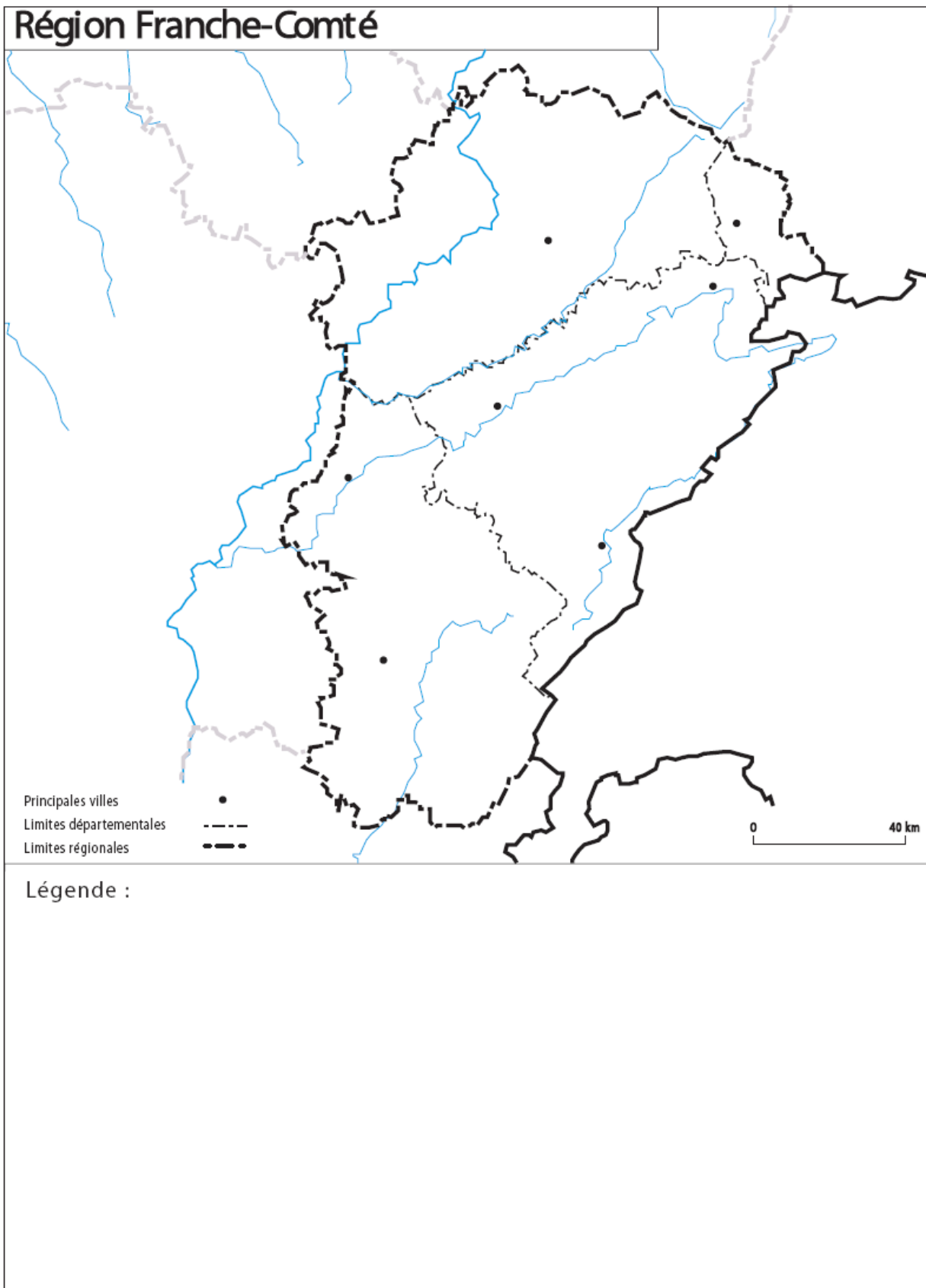


Outil méthode 8 Le dossier Etudier sa région

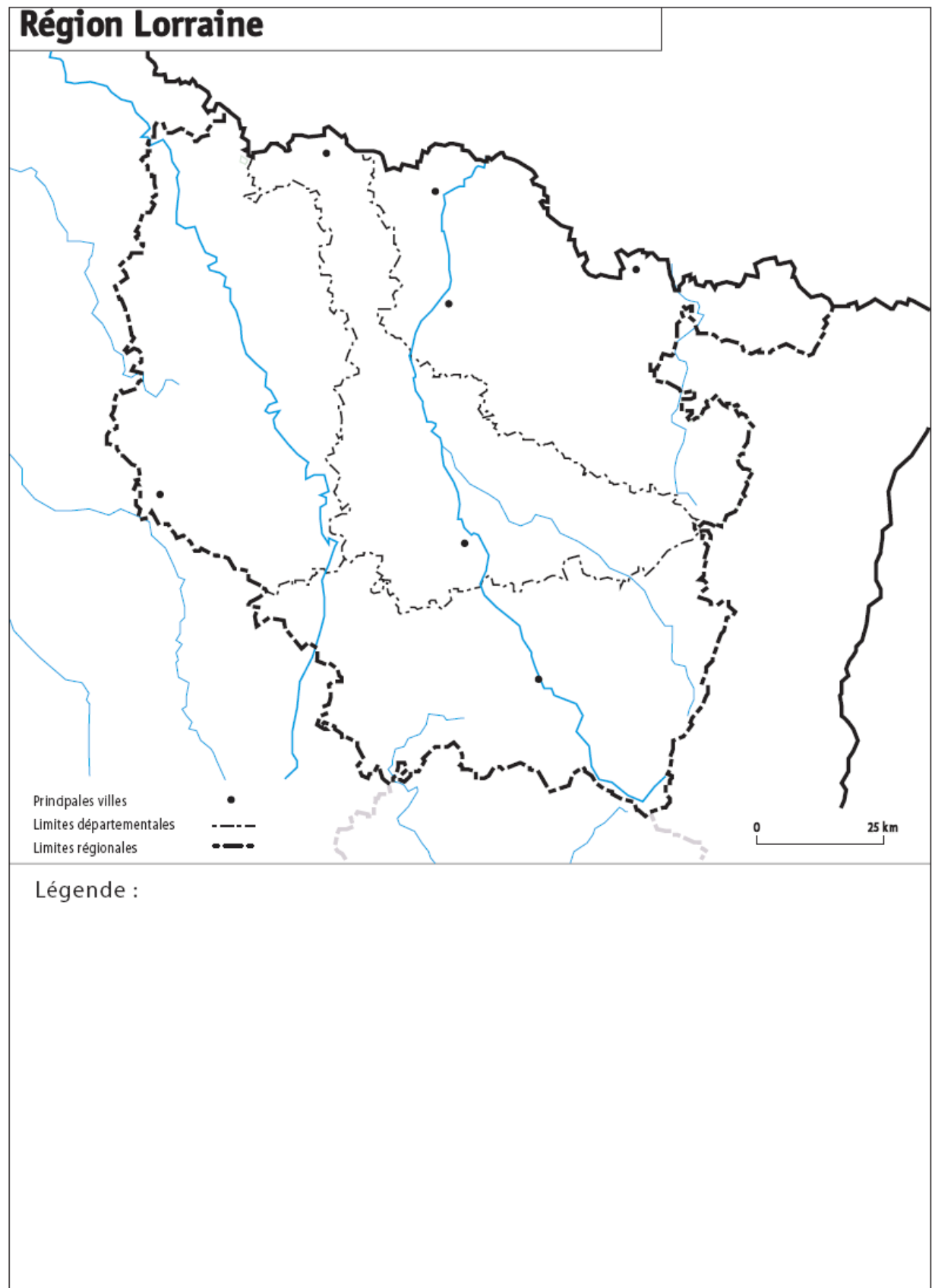
Région Ile-de-France



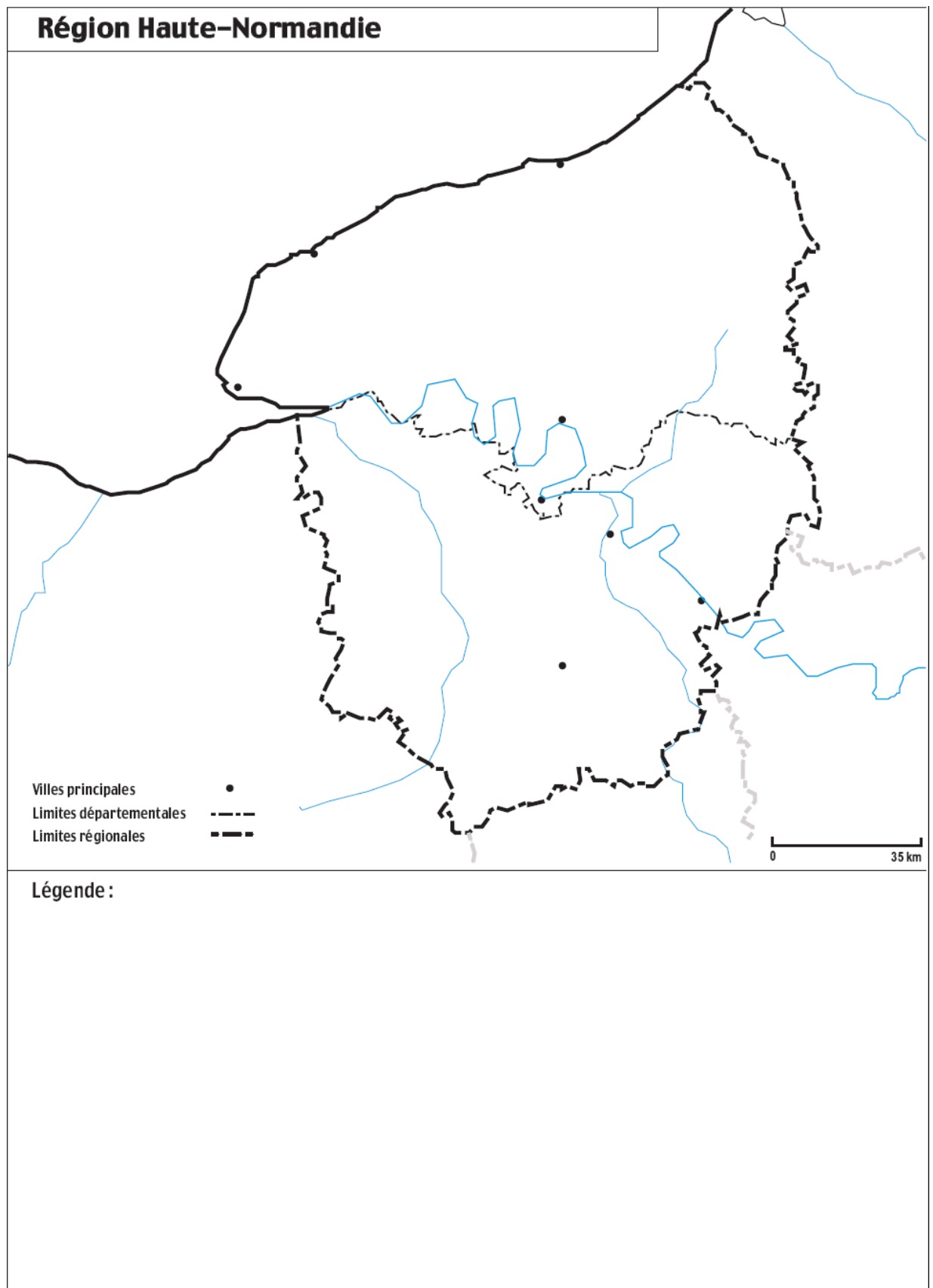
Outil méthode 8 Le dossier Etudier sa région



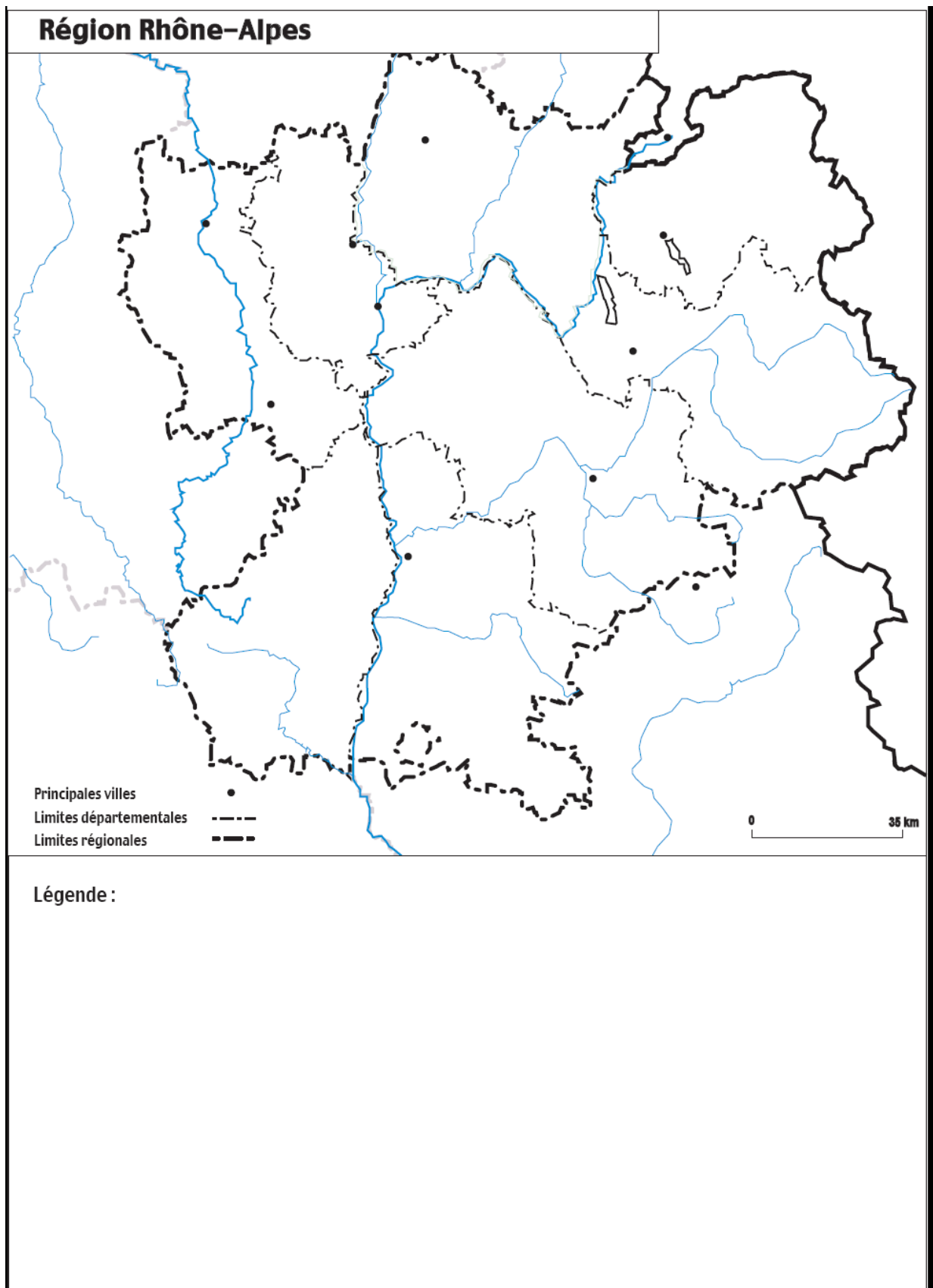
Outil méthode 8 Le dossier Etudier sa région



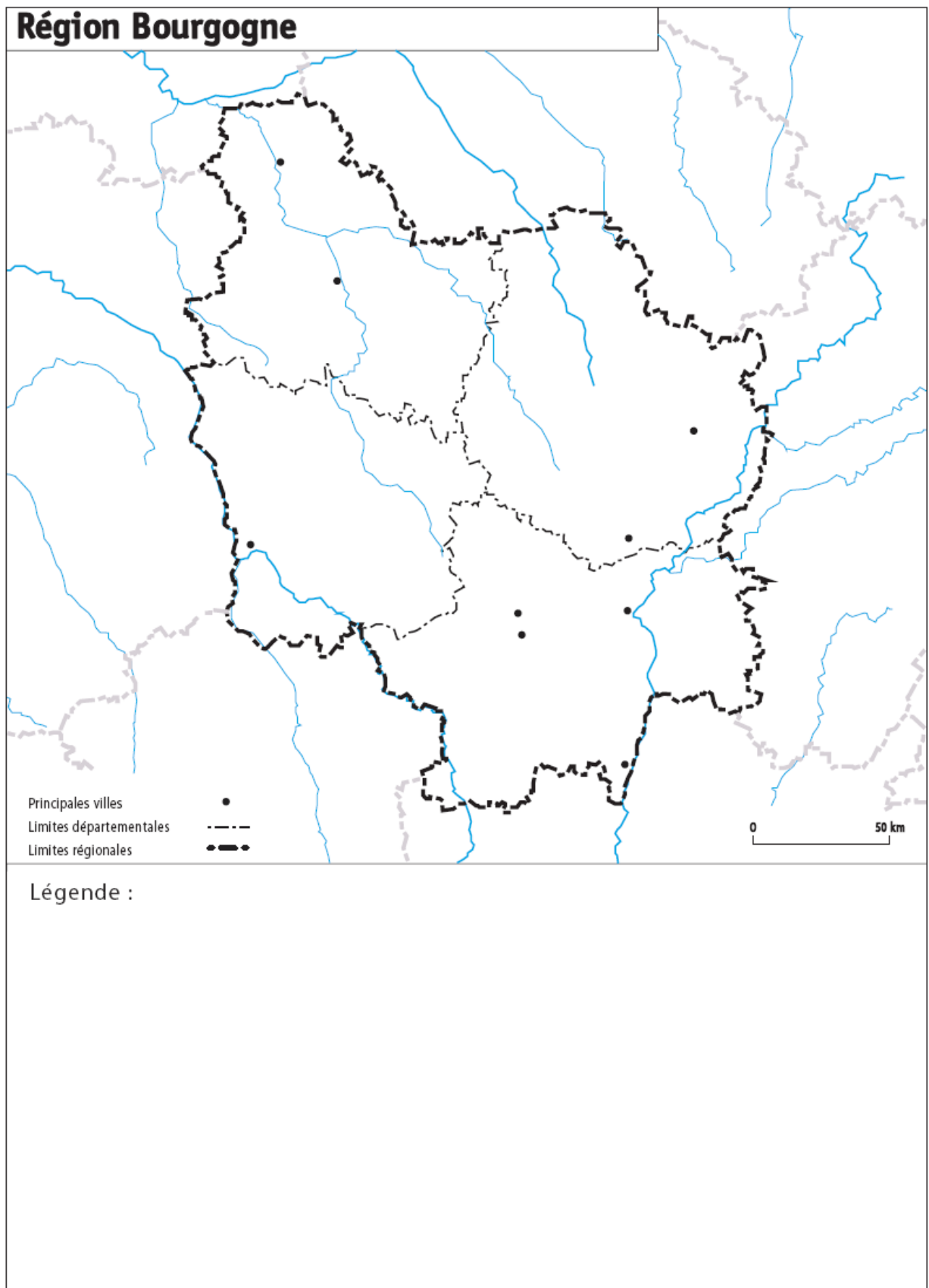
Outil méthode 8 Le dossier Etudier sa région



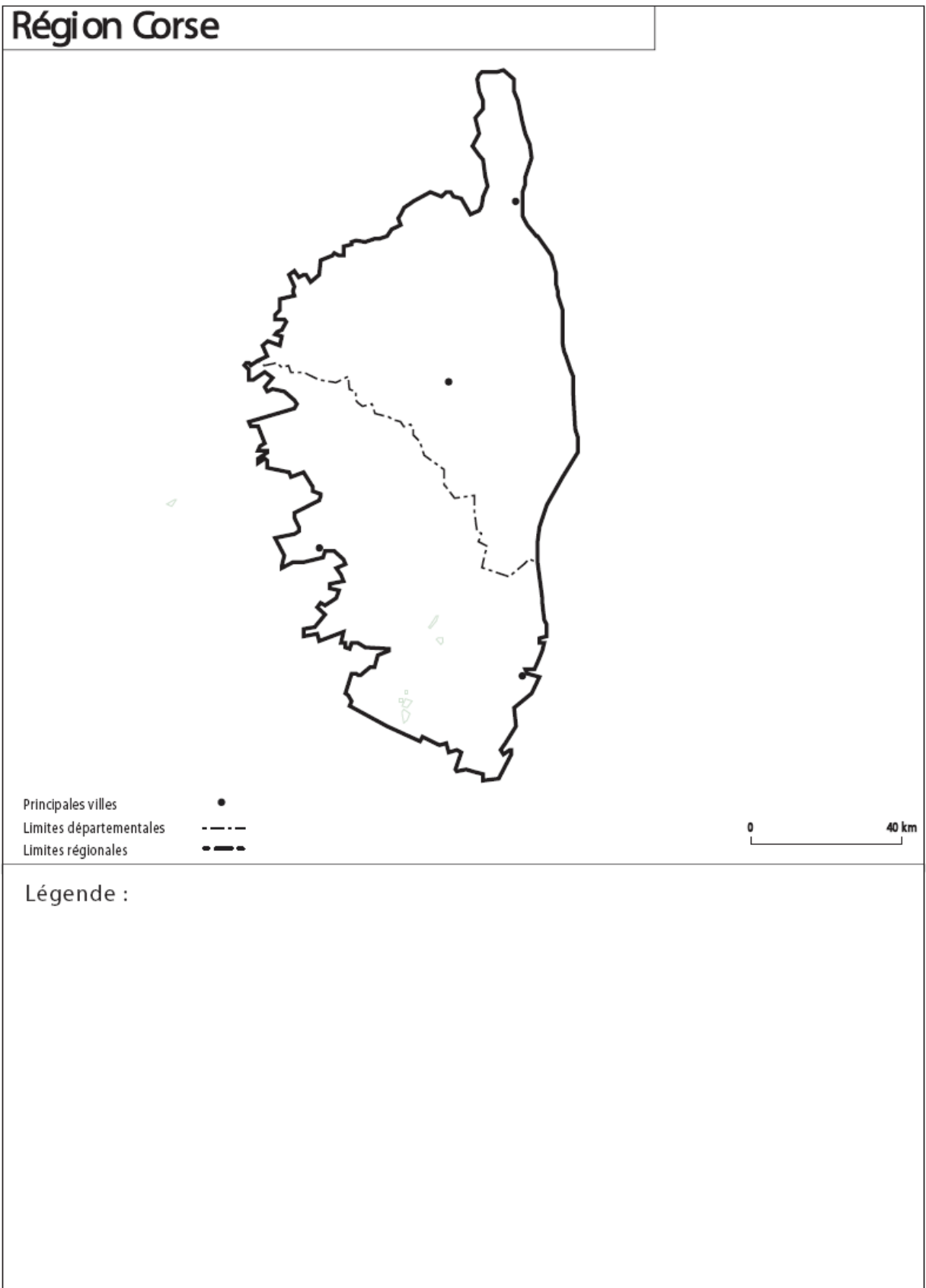
Outil méthode 8 Le dossier Etudier sa région



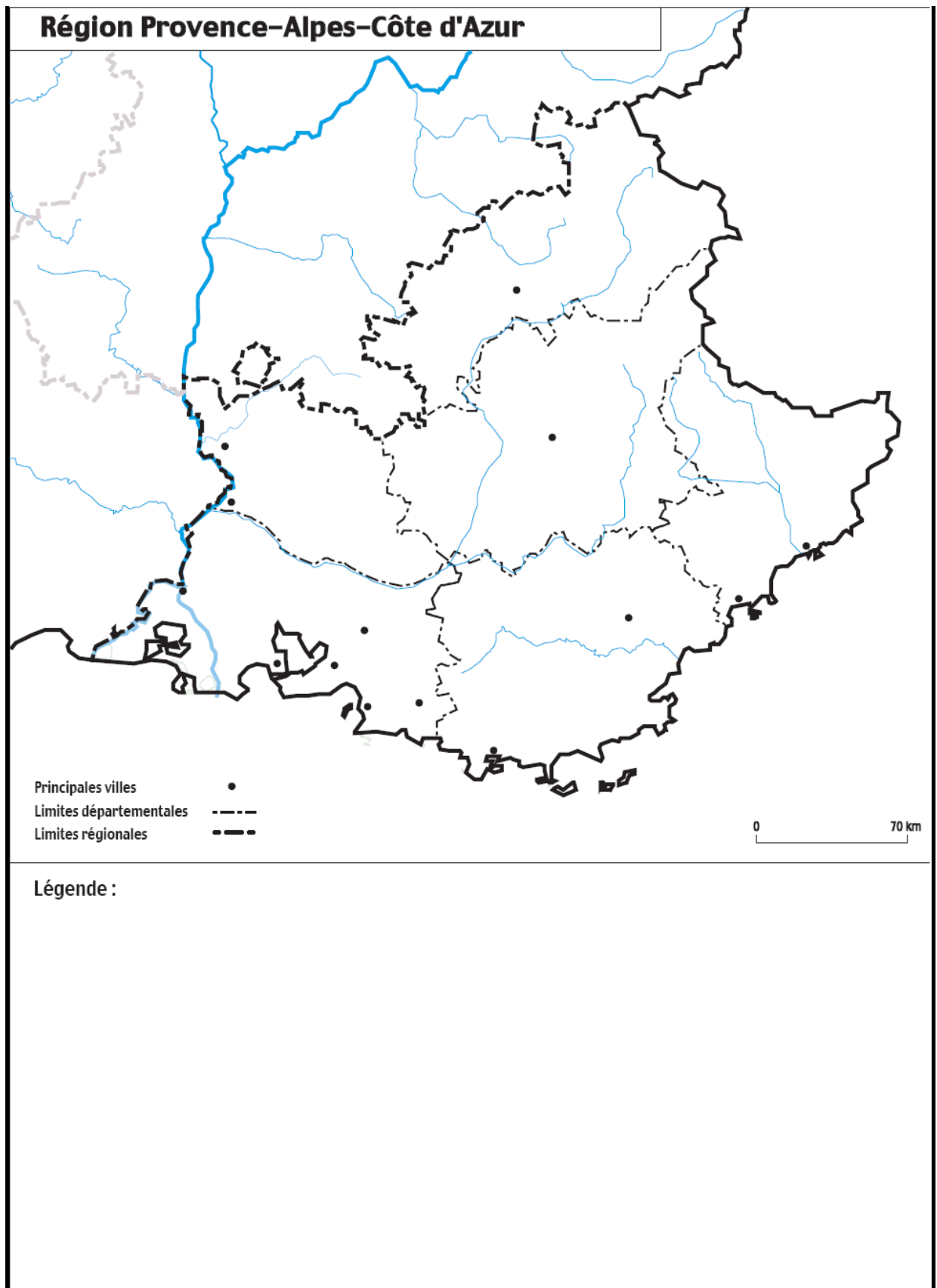
Outil méthode 8 Le dossier Etudier sa région



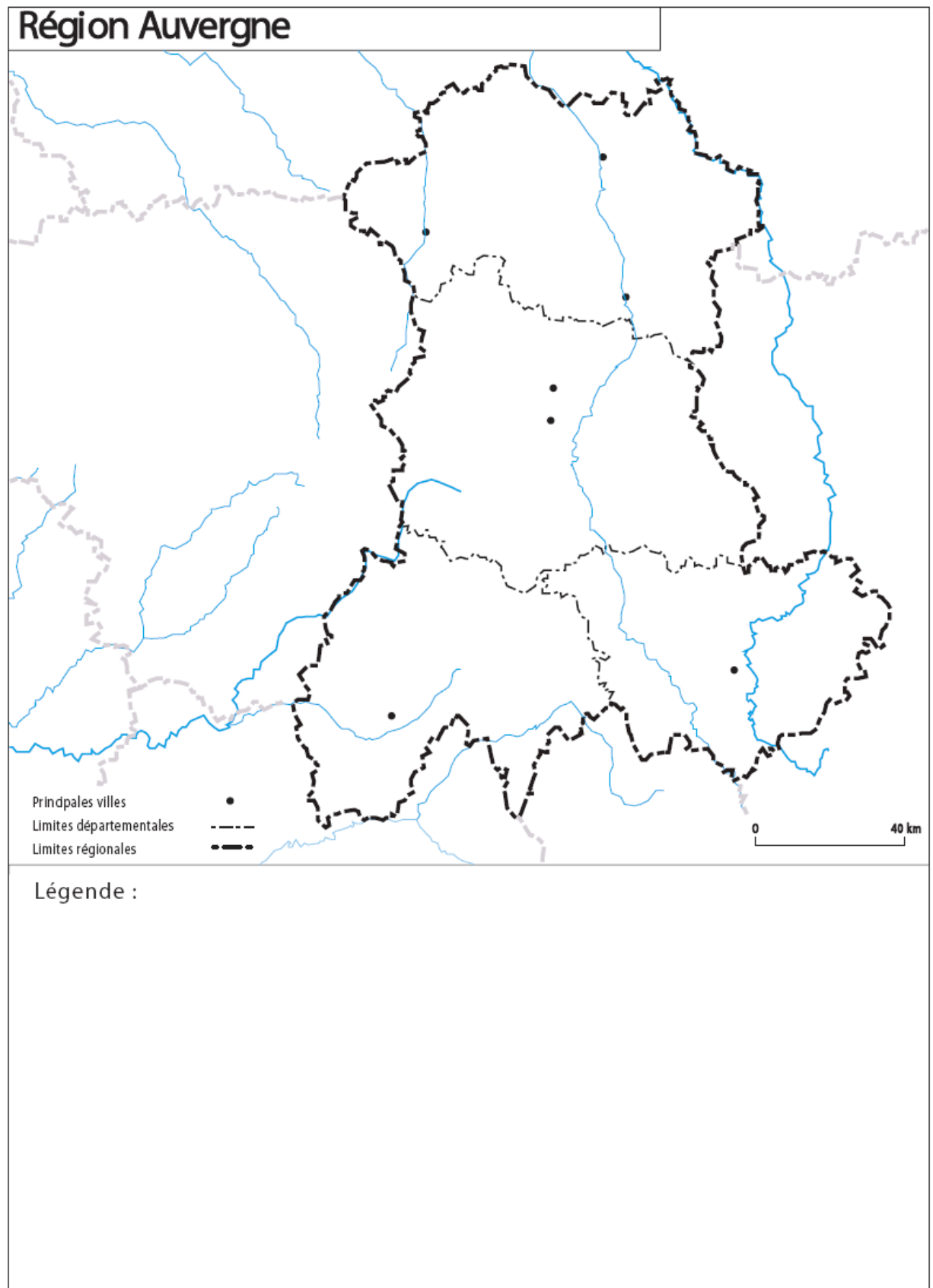
Outil méthode 8 Le dossier Etudier sa région



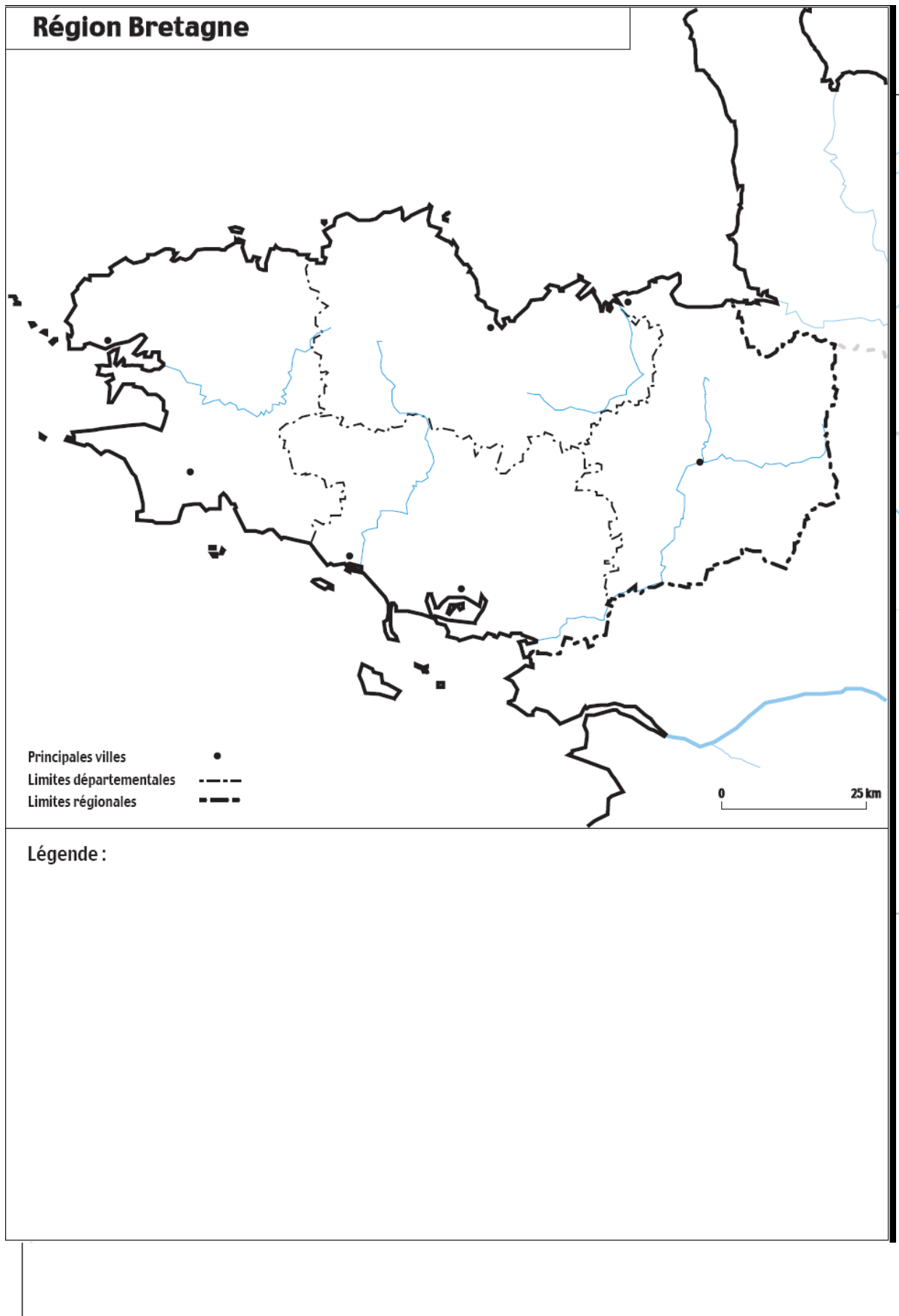
Outil méthode 8 Le dossier Etudier sa région



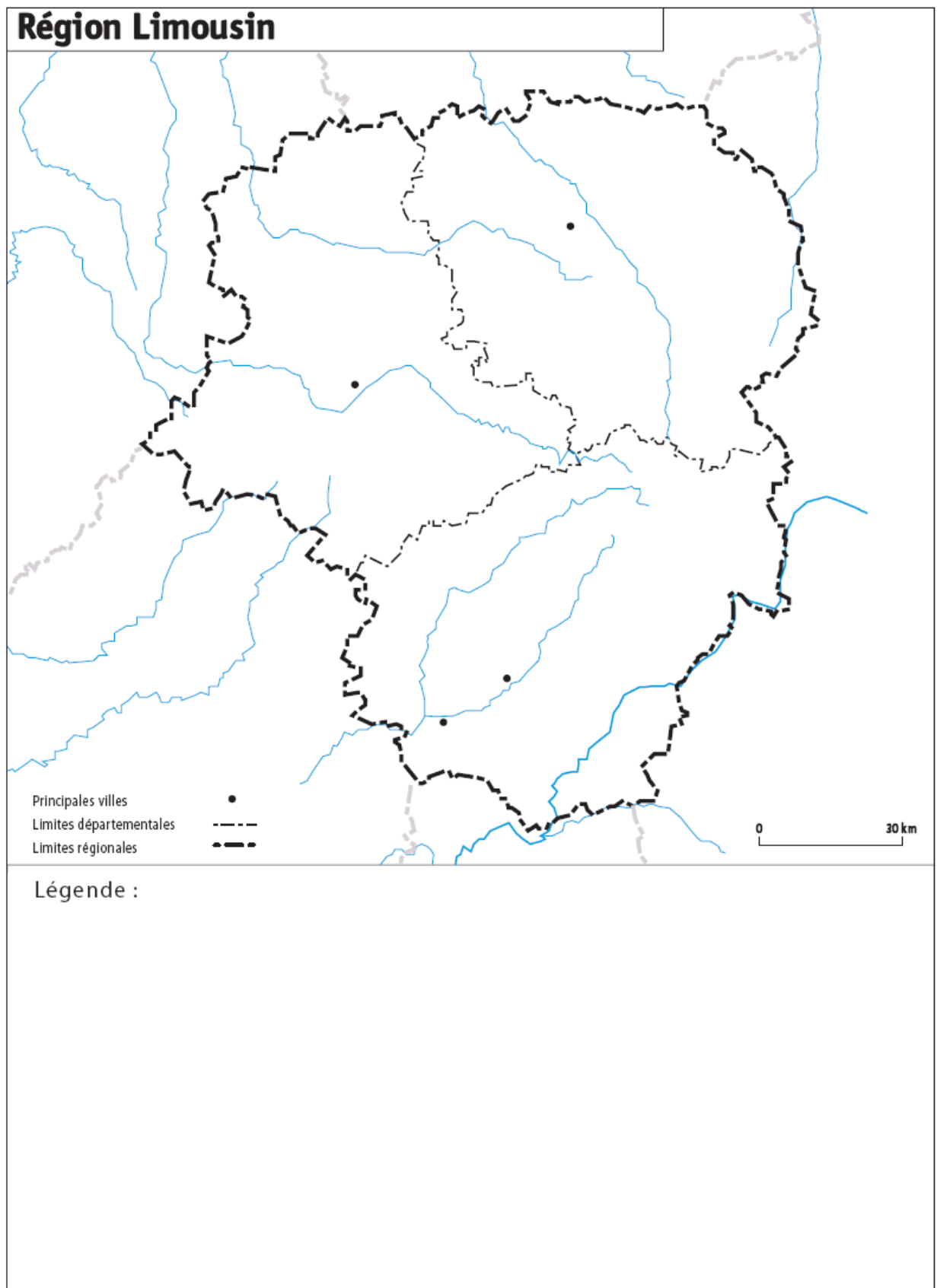
Outil méthode 8 Le dossier Etudier sa région



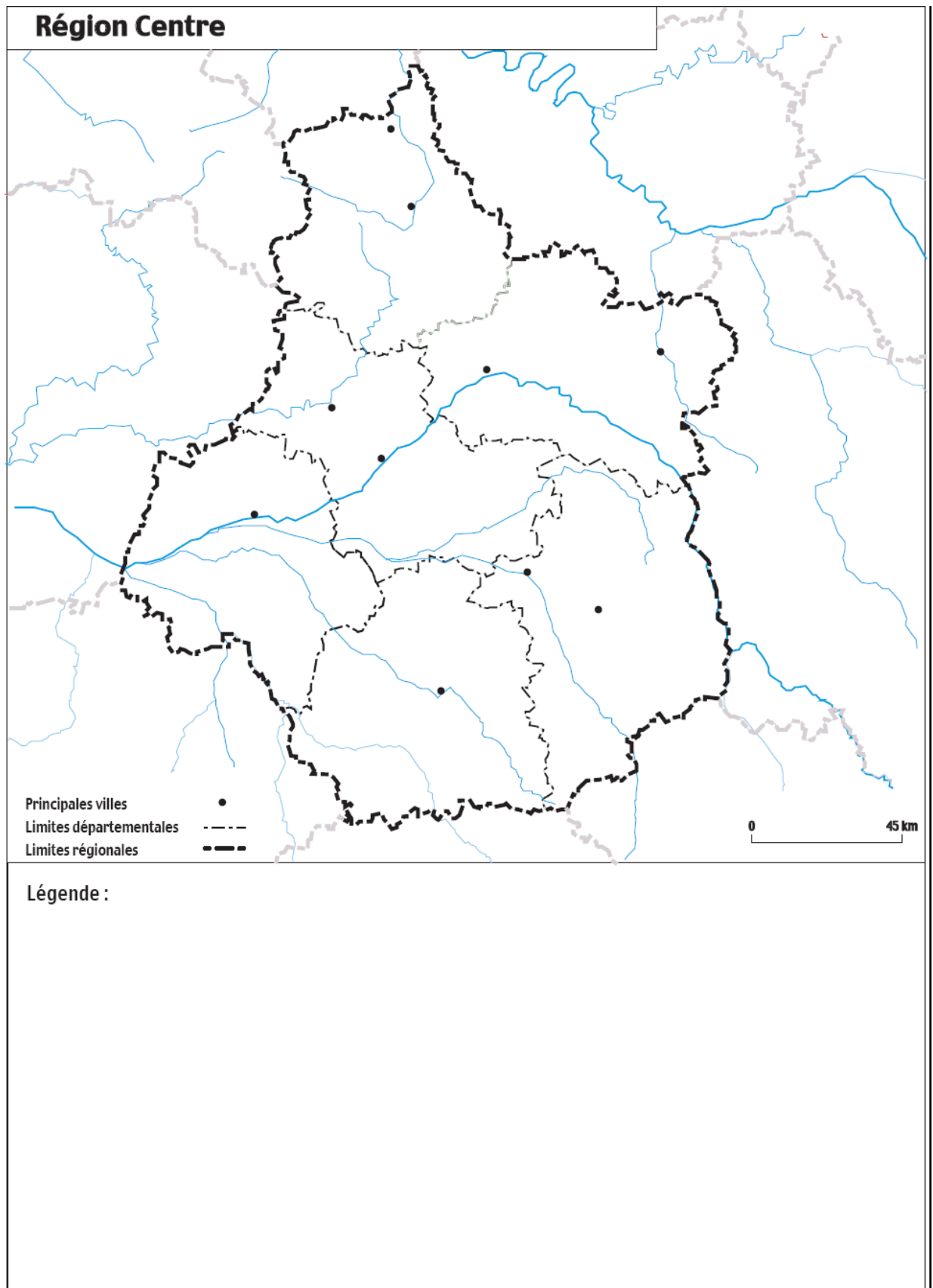
Outil méthode 8 Le dossier Etudier sa région



Outil méthode 8 Le dossier Etudier sa région

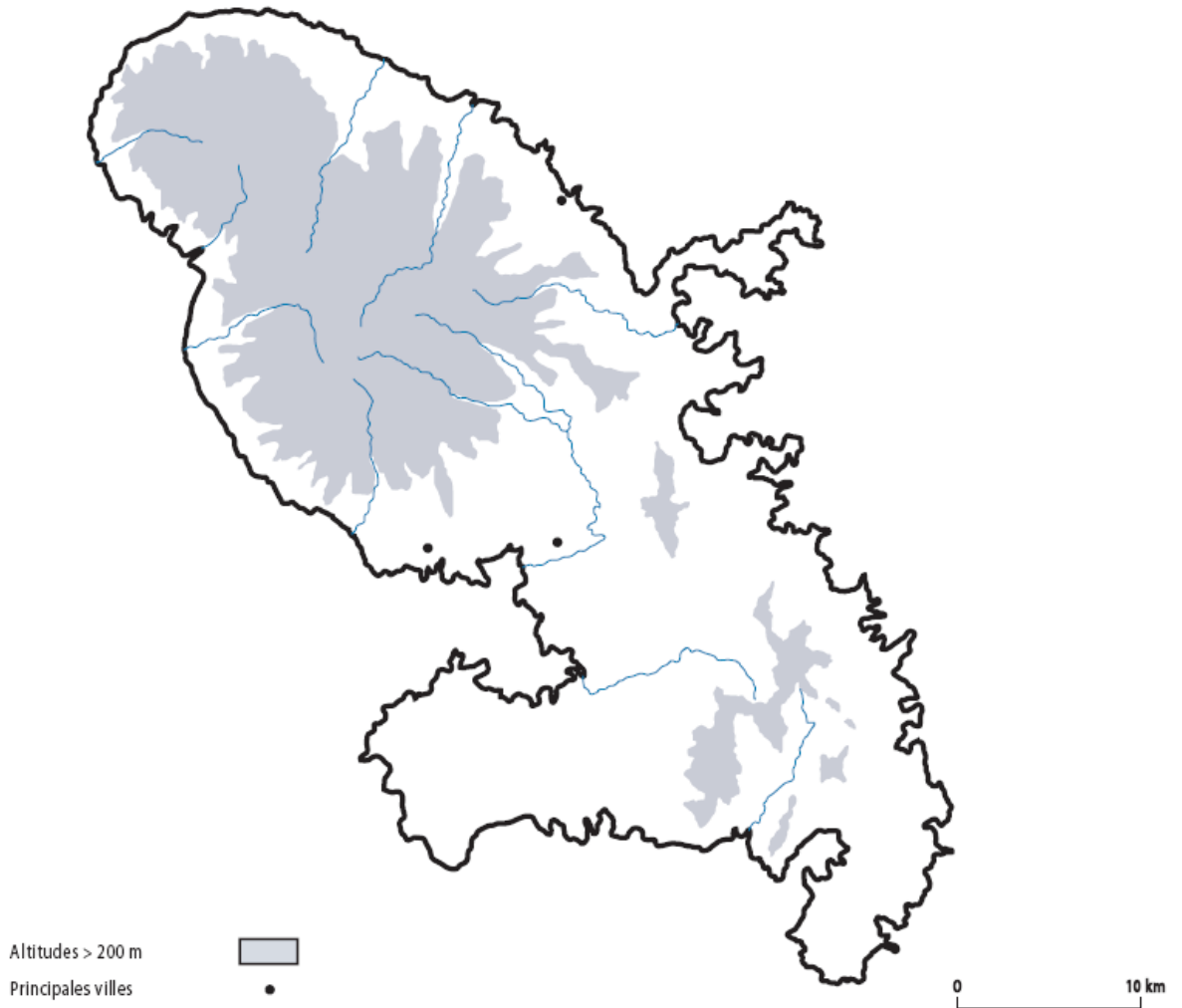


Outil méthode 8 Le dossier Etudier sa région



Outil méthode 8 Le dossier Etudier sa région

Région Martinique

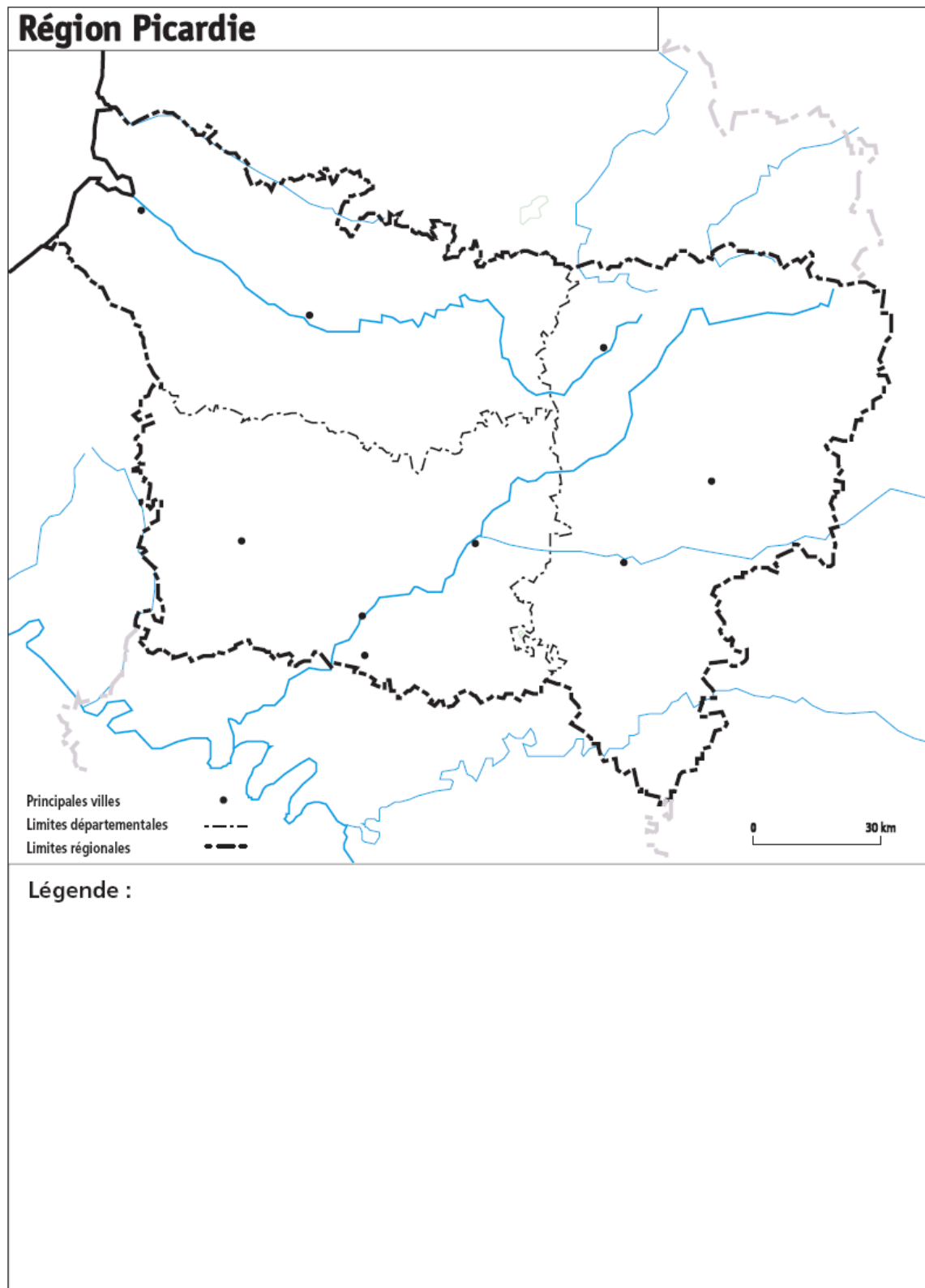


Légende :

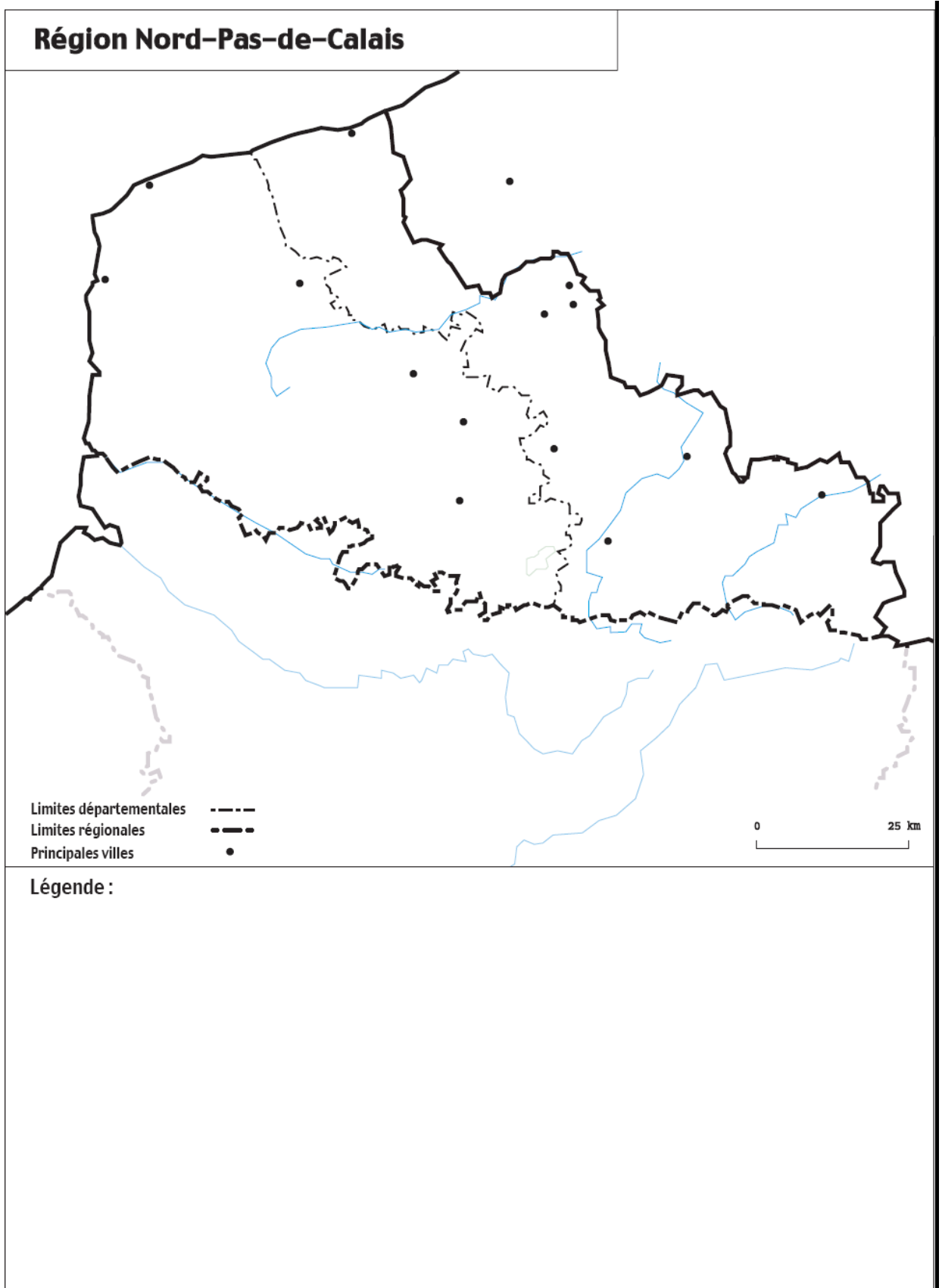
Outil méthode 8 Le dossier Etudier sa région



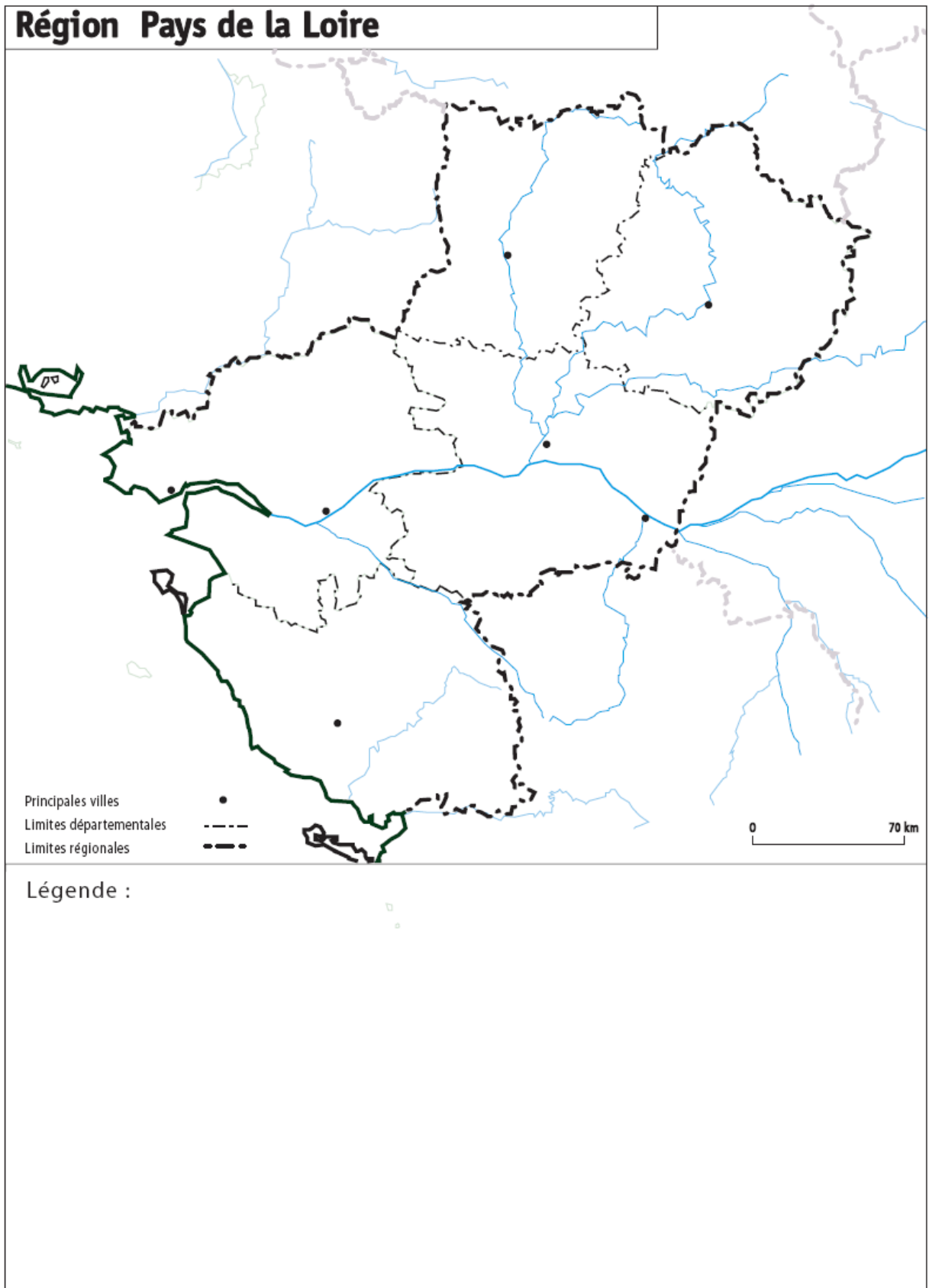
Outil méthode 8 Le dossier Etudier sa région



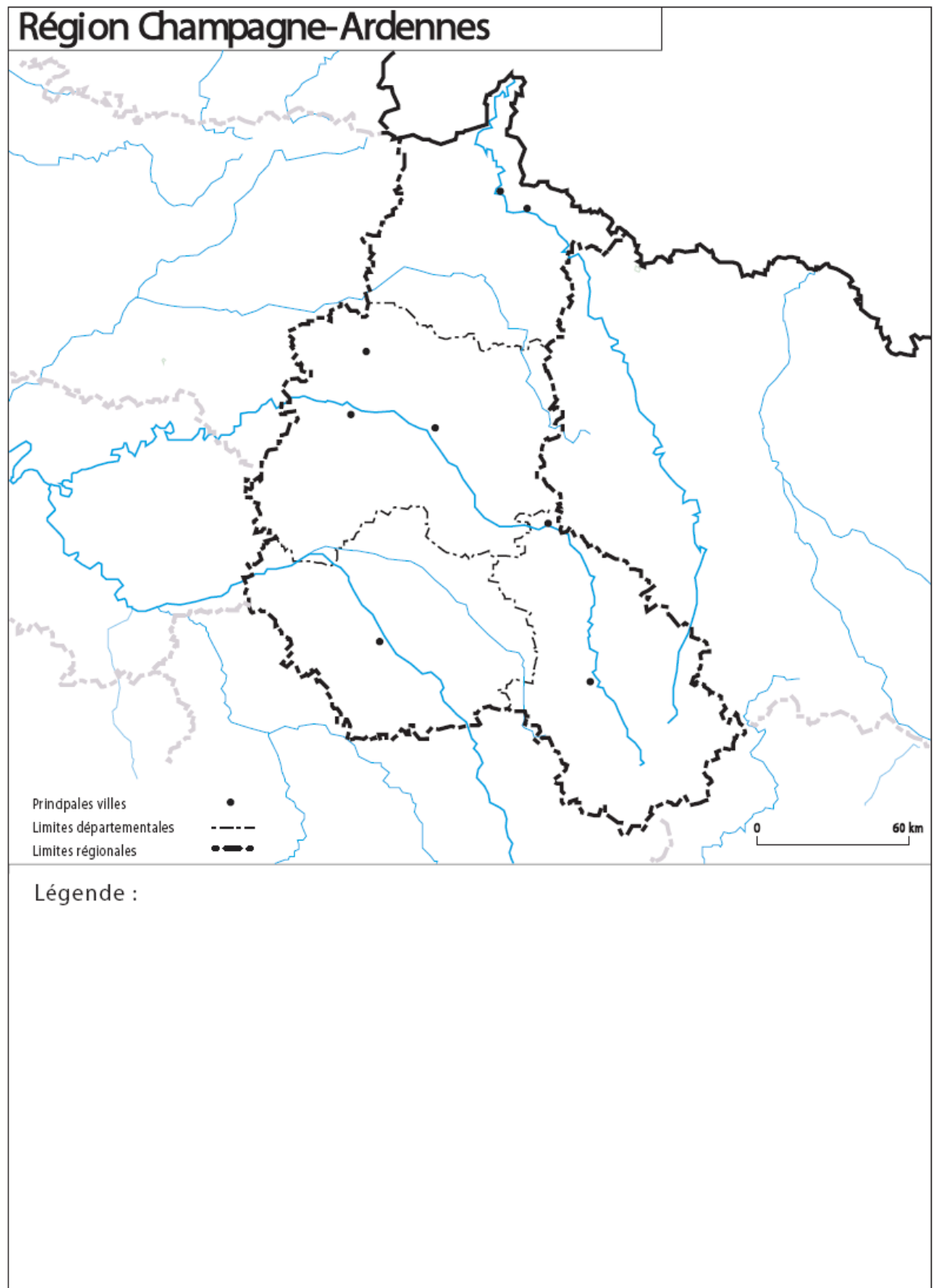
Outil méthode 8 Le dossier Etudier sa région



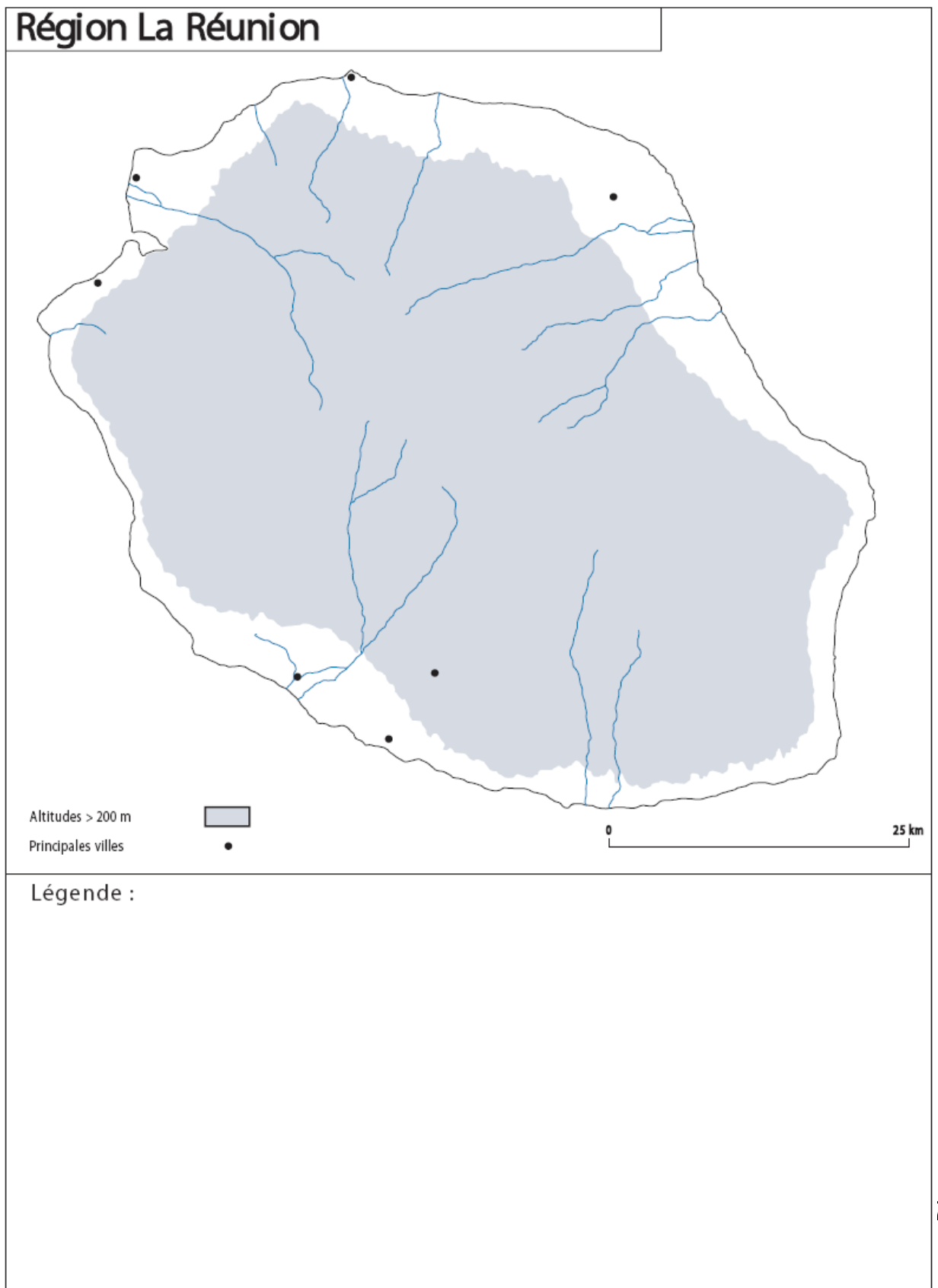
Outil méthode 8 Le dossier Etudier sa région



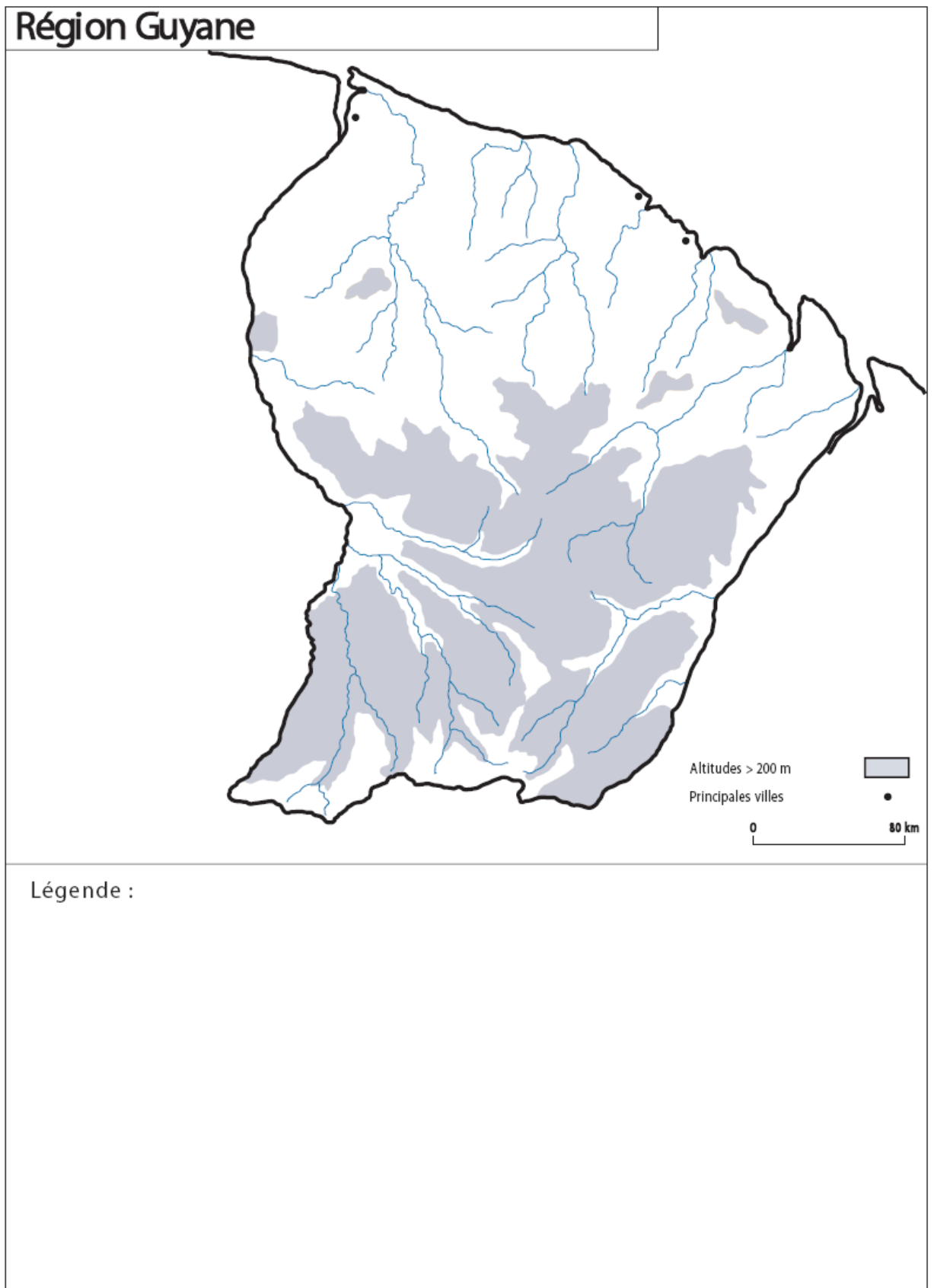
Outil méthode 8 Le dossier Etudier sa région



Outil méthode 8 Le dossier Etudier sa région



Outil méthode 8 Le dossier Etudier sa région



This document was created with Win2PDF available at <http://www.win2pdf.com>.
The unregistered version of Win2PDF is for evaluation or non-commercial use only.
This page will not be added after purchasing Win2PDF.