

Séance 5 – Les espaces européens

Problématique :

- Quels héritages historiques ou facteurs économiques et géographiques influent-ils sur l'Europe?

I - Un continent marqué par La DIVERSITÉ... mais animé d'une volonté D'UNIFICATION

1) L'Europe couvre plus de **27 millions de km²**, de l'Atlantique à l'Oural. Les plaines dominent au Nord, les montagnes au Sud.

* Le climat se décline en quatre grands domaines : océanique, continental, méditerranéen et montagnard. Les paysages naturels vont ainsi de la forêt continentale au maquis méditerranéen.

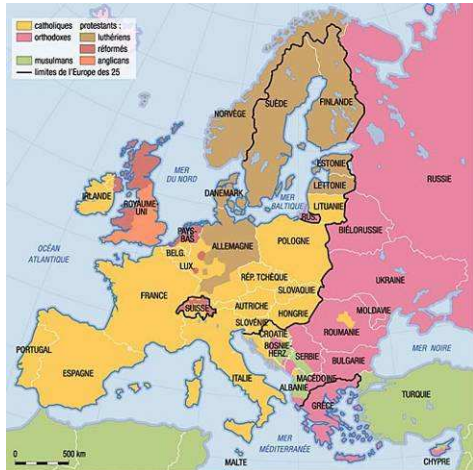
* Les paysages ruraux présentent une très grande variété : les « champs ouverts » de l'Europe du Nord voués à la culture des céréales contrastent avec les bocages de l'ouest voués à l'élevage et avec les paysages agraires méditerranéens.



Séance 5 – Les espaces européens

2) **866 millions d'Européens** pour « 50 nations ou entités ethnolinguistiques » aux multiples langues et traditions : on parlera 21 langues dans l'Union européenne à 25.

* Le continent porte la marque des conflits : **deux guerres mondiales**, l'installation du rideau de fer puis la chute du communisme.



3) L'Europe :

- **civilisation gréco-latine** (langue, mythes, monuments),
- **religion chrétienne** (protestants au Nord, catholiques au Sud, orthodoxes à l'Est),
- **esprit des Lumières** (liberté et égalité) et **Révolution industrielle** (essor économique) : elle constitue un **espace culturel**.

* **Modèle européen : démocratie libérale et le libéralisme économique**, généralisé dans les années 1990 après la chute du mur de Berlin.

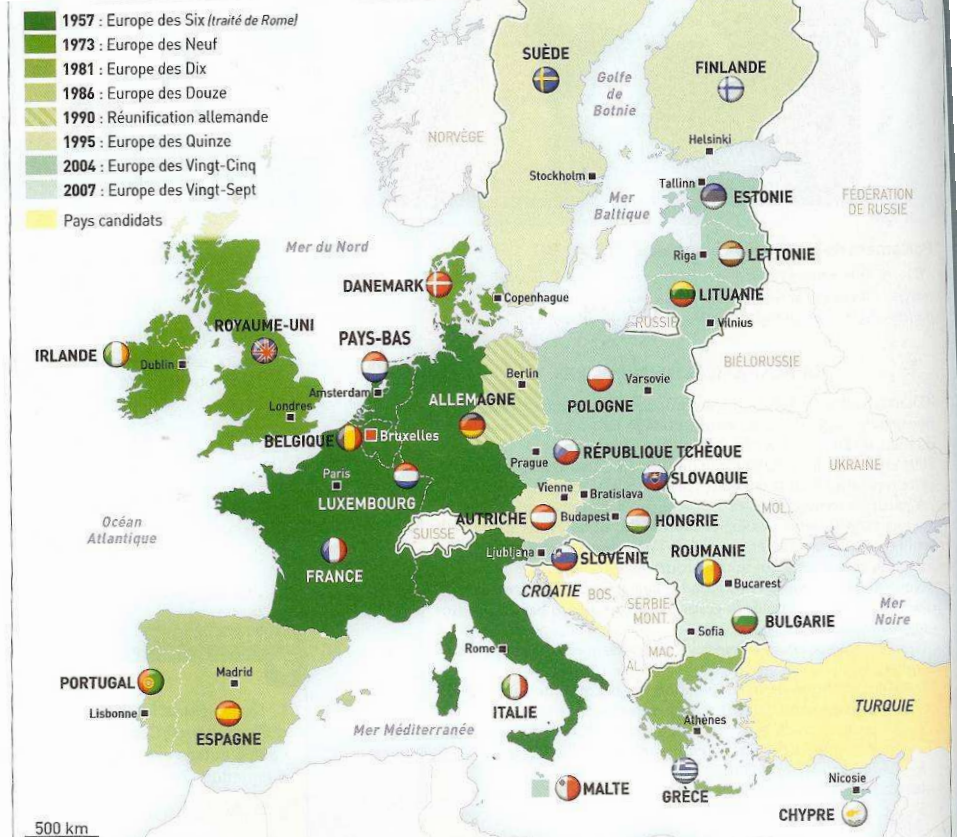
* **La population**, qui s'accroît très peu, vieillit.

Les Européens sont en majorité des citadins qui bénéficient d'un **IDH élevé**.

II. Un espace économique

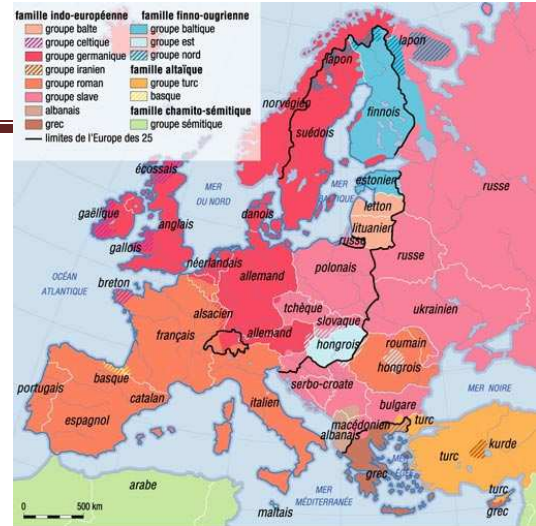
1) Créée par le traité de Rome en 1957, la CEE qui est devenue **l'Union européenne (UE) en 1992**, constitue un **espace économique**.

* A la suite d'un élargissement progressif (de 6 à 9, à 10, 12, 15, puis 27 sans compter la réunification de la RFA et de la RDA), elle couvre aujourd'hui à l'Ouest du continent un **espace de 3.9 millions de km² où vivent plus de 459.5 millions d'habitants**.



Les étapes de la construction de l'Union européenne, 1957-2004

En 2004, l'Union compte, avec les dix pays entrants, 25 membres. La construction européenne est une réalisation pacifique, unique dans l'histoire. Le traité de Rome (1957) a été fondateur. Le traité de Maastricht (1992) a institué officiellement l'Union européenne. Des accords d'association sont passés avec la Turquie et les pays du Maghreb.



© Prisma Presse-Geo France
Jean-Christophe Brisard, Claire Levasseur, Yves Piolet

Séance 5 – Les espaces européens

- 2) Les États de l'Union européenne ont des superficies et des populations contrastées :
- la France couvre 552 000 km² mais la Belgique 31.000;
 - les Allemands sont plus de 82 millions mais les Irlandais 3,8.
 - La densité est de 117 habitants/km² en moyenne mais de 387 hab./km² aux Pays-Bas contre 15,3 en Finlande.
- 3) De fortes disparités de richesse existent:
- d'une part entre les 27 États (le PIB/hab. est près de 3 fois plus élevé au Luxembourg qu'en Grèce) ;
 - d'autre part entre les **196 régions** (les 72 qui dépassent le PIB moyen sont deux fois plus riches que les 124 au-dessous).
- et enfin à l'intérieur des États (entre l'Ouest et l'Est de l'Allemagne, le Nord et le Sud de l'Italie). L'Île-de-France a le 1er PIB de l'UE (le 13e du monde si elle était un État). **À elles seules, 10 régions produisent 25 % de la richesse.**

http://www.ina.fr/voir_revoir/europe/index.fr.html

III. ESPACES DU CENTRE, ESPACES DE LA PERIPHERIE

- 1) Les espaces du centre occupent **l'axe majeur de la « dorsale européenne » qui va de Londres à Milan** : ce « cœur » de l'Union européenne concentre
- **les grands centres industriels** (industrie lourde et haute technologie),
 - **les activités de commandement** (Bruxelles, la capitale politique de l'UE, places financières et boursières, sièges des organisations internationales et des FTN...).
- * C'est l'espace le plus densément peuplé (près de 400 hab. /km²) et urbanisé : un réseau de grandes villes y forme une des trois mégalo-poles mondiales.
- La densité des échanges y est très forte : Rotterdam est le



Séance 5 – Les espaces européens

2ème port, Londres le 1er aéroport (passagers) du monde.


* Les productions agricoles (céréaliculture, élevages hors-sol) y sont le fait d'une agriculture intensive à très hauts rendements.

2) **La périphérie intégrée et dynamique regroupe les espaces proches de la mégalopole, bien reliés, et densément peuplés**, comme l'arc de l'Europe médiane avec Stockholm, Copenhague, Munich ou Vienne ou l'arc méditerranéen avec Barcelone et Marseille.

Ce sont des régions actives, urbanisées et touristiques.




Doc 2. Cultures maraîchères sous serres en Andalousie (Espagne)
Cet espace, très aride, a été irrigué pour permettre la production de fruits et de légumes toute l'année, à destination de toute l'Europe.



Paysage de Sicile, Italie

3) **La périphérie marginalisée regroupe les régions de**



1. Une grande ferme céréalière dans la Beauce

l'Atlantique (du Portugal à l'Irlande) et de la Méditerranée (Sud de l'Italie, Grèce). Ce sont des espaces plus ruraux, moins peuplés, mal reliés au centre; beaucoup bénéficient des aides du FEDER.

* Une agriculture traditionnelle à faibles rendements y emploie une main-d'œuvre abondante, surtout dans l'est et le sud du continent.

1) **Bocage** : champs de taille moyenne et de formes irrégulières, fermés par des haies.

2) **Champs ouverts** : vastes parcelles contiguës de formes géométriques et régulières.

3) **Centre** : espace qui concentre

Séance 5 – Les espaces européens

densités de population, capacités de production et activités de commandement (**s'oppose à la périphérie**).

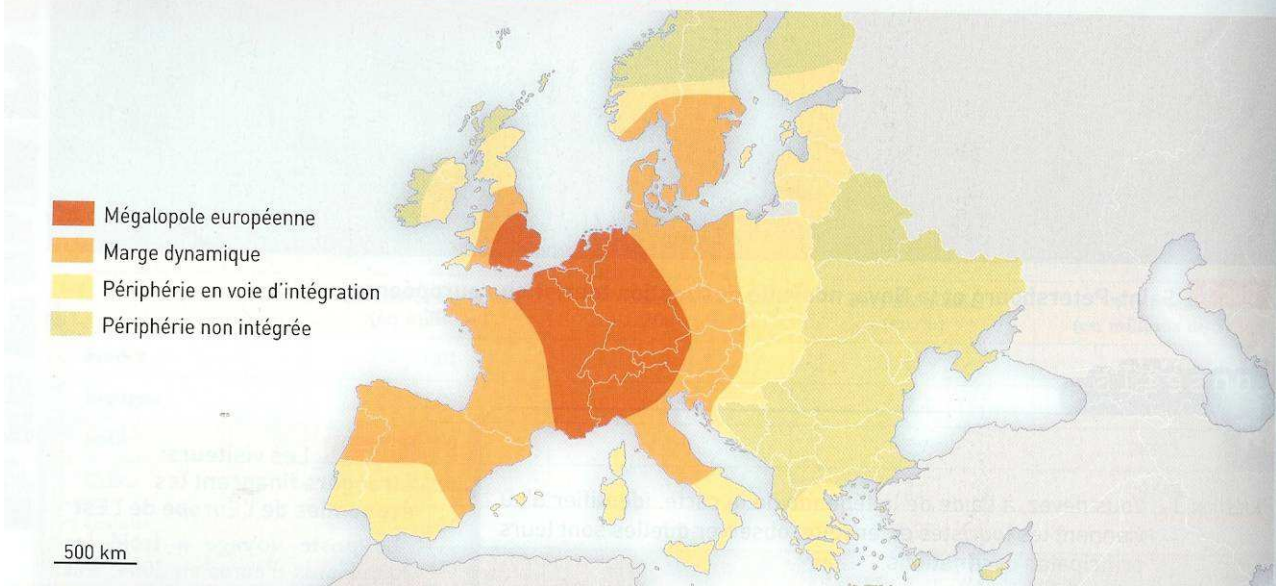
4) **Activités de commandement**: activités de direction, **dans le domaine économique** (sièges sociaux des entreprises, des banques), dans le domaine **politique** (sièges des gouvernements d'État), dans le domaine **culturel** (centres de recherche, agences de presse, maisons d'édition).

5) **Places financières** : villes où l'on trouve des Bourses de commerce (cotation des marchandises) ou de valeurs (cotation des actions et des monnaies), un grand nombre de sièges sociaux de banques ou de compagnies d'assurances.

6) **FEDER** : (Fonds européen de développement régional) : créé en 1975 pour aider les régions en retard de développement et réduire les inégalités



L'organisation de l'espace européen



Quelle unité pour l'Europe ?

Culture (langues, religions, coutumes)

Potentiel économique

Richesse et niveau de vie

Passé historique parfois troublé

L'EUROPE :
QUELLE UNITÉ ?

Attachement aux mêmes valeurs
(libertés, droits de l'homme)

Savoir-faire industriel

Tradition d'échanges de personnes,
d'idées, de marchandises

Aspiration à une unité économique
et politique

