



Quels sont les caractères et les fonctions d'une métropole mondiale ?

Chercher par mots-clés :

- 1) Londres + Métropole mondiale

Sites Internet visités

Mots clés de recherche	Adresses sites visités	Auteur du document retenu (Texte – Photo – Image – Carte)	Dates du document	Notion importante + Intérêt pour mon dossier

Méthode

- 1) Relevez les documents sélectionnés, les numéroter, les intituler
- 2) **Indiquez soigneusement les sources :**
 - auteur
 - adresses du site Web
- 3) Repérez les principales informations du document
- 4) Organisez vos documents selon **la problématique de votre dossier**, c'est-à-dire :
 - A quelle question sur le thème d'étude, répond votre dossierEx : l'évolution des enseignes commerciales à travers les âges.
- 5) **Reformulez les informations contenues** dans votre document, dans le cadre du dossier sous le document collé.
- 6) Pour conclure le dossier : **votre synthèse reprend en résumant dans un texte rédigé l'essentiel des informations analysées** dans votre document
- 7) Que vous a apporté l'étude de ce dossier ?
- 8) Expliquez les notions utilisées dans votre dossier.



Document 1

23 mai 2007 **The Other New York**

“[Londres, capitale du 21e siècle](#)”. Après Paris au 19e et New York au 20e. C’est à la Une du Courrier international depuis une semaine déjà ! L’hebdomadaire reprend une série d’articles parus dans la presse britannique et américaine.

Pour le [New York Magazine](#), c’est évident.

“Il suffit de regarder autour de soi. On construit partout...

Londres pourrait compter au moins une vingtaine de gratte-ciels d’ici à 2015...

Low-rise London is about to get high...

L’architecture est en train de changer à la manière

de Berlin et Shanghai dans les années 90. Depuis combien de temps New York attend la rénovation de Penn Station ? Et ne parlons du résultat médiocre de Ground Zero”.



“Londres est la ville la plus branchée sur terre”, clame le [Times](#) anglais. “New York, comme Paris, est devenu une destination de court séjour, un terrain de jeux pour grands qui aiment le même menu standard : une balade à Central Park, une virée shopping à Soho, un spectacle divertissant mais sans surprise à Broadway et un très gros steak. Le monde aime passer un week-end à New York, mais aujourd’hui, il préfère s’installer à Londres. New York a la nostalgie, Londres l’avenir. New York defines the metropolitan, London the cosmopolitan”.

Plus de 35% des personnes qui habitent à Londres sont nées à l’étranger, note la revue [Prospect](#). Un chiffre qui devrait rapidement atteindre les 50%. Bref, la proportion de la population étrangère londonienne est en passe de dépasser la new-yorkaise. De l’oligarque russe au cinéaste bollywoodien, le monde entier se retrouve sur les bords de la Tamise. Dans les rues et les bus, on entend parler bengali, turc, polonais et vietnamien. Londres serait-elle en train de supplanter New York dans le cœur des populations ?

<http://pputhod.blog.lemonde.fr/>

- 1) L’influence de Londres est-elle récente ?
- 2) En trois phrases courtes, quelles sont les idées développées dans les trois paragraphes ?
- 3) Quelle phrase vous semble la plus précise pour illustrer le titre ?
- 4) De l’oligarque russe au cinéaste bollywoodien : Expliquez.
- 5) Quelles expressions montrent que Londres est une ville internationale ?
- 6) Cherchez dans le monde trois autres villes internationales.



Document 2 : Skyline 13 juillet 2007



Londres aura aussi son Skyline. Une vingtaine de tours sont actuellement en construction.

Il y a déjà le Cornichon (le Gherkin). La célèbre tour de Norman Foster est devenue le nouveau “landmark” de Londres. Il y aura bientôt la Râpe à fromage (The Leadenhall) et le Toboggan (Bishopgate). Il y aura aussi la Tour Heron et la Tour Minerva.

Sans oublier le Tesson de glace, une immense pyramide de verre dessinée par Renzo Piano qui avec ses 310 mètres pourrait devenir le 2ème plus haut bâtiment d’Europe.

En attendant, le cœur de la City bat au rythme des marteaux piqueurs. Et la cathédrale Saint-Paul est encerclée par une forêt de grues. Certains se réjouissent. “C’est la manifestation de la confiance en soi”. D’autres grognent. “Le centre de Londres sera défiguré”.

<http://pputhod.blog.lemonde.fr/>

- 1) Qu’est-ce qu’un « Skyline » ; expliquez.
- 2) Norman Foster et Renzo Piano sont 2 architectes célèbres dans le monde ; quels bâtiments ont-ils construit en France ?
- 3) Qu’est-ce que la City ?
- 4) Pourquoi vouloir bâtir des hautes tours dans Londres ? Quel est l’enjeu ?



Document 3 : Le parlement de Londres

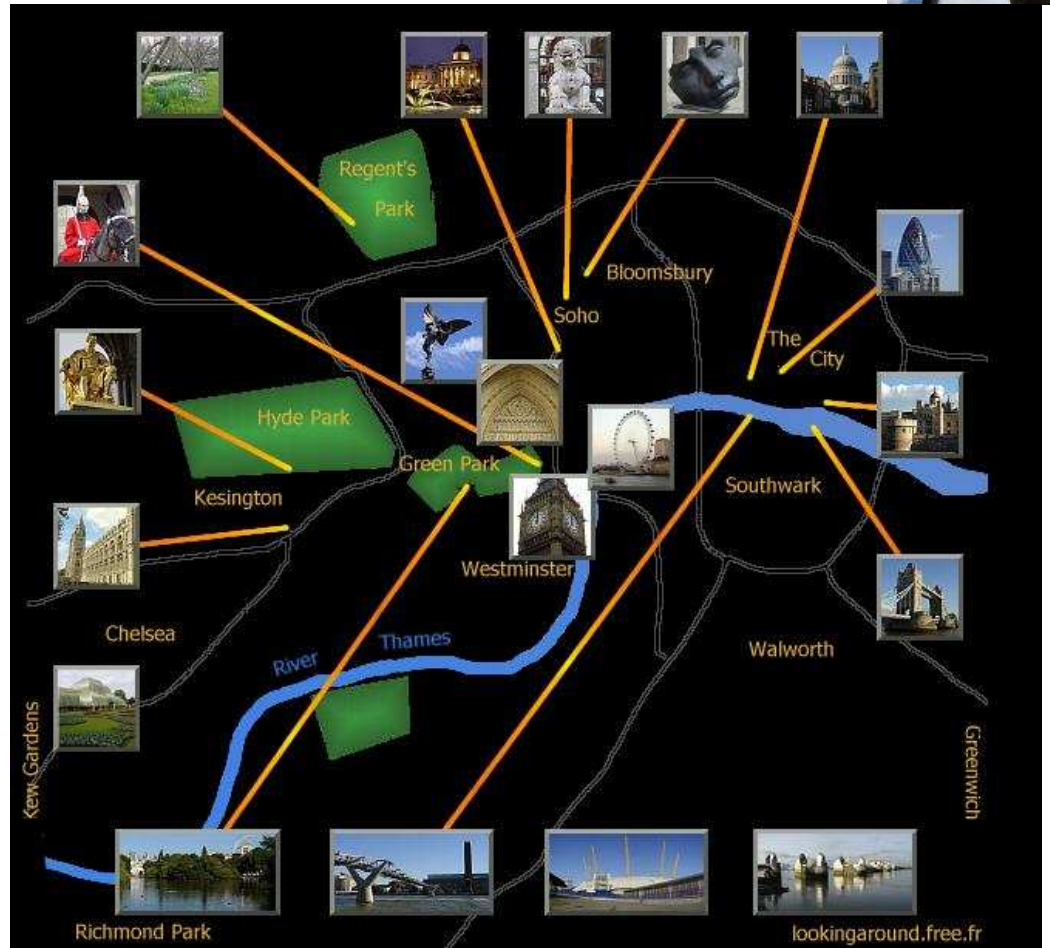


- 1) Cherchez la date à laquelle cet édifice a été construit.
- 2) Quelle est sa valeur symbolique, pour la ville, le royaume, et au niveau européen ?
- 3) Comment les Londoniens nomment-ils affectueusement l'horloge du parlement ?
- 4) Est-ce que le fait de posséder un passé historique ancien fait d'une ville une métropole de taille mondiale ?



Document 4 : Les fonctions centrales dans Londres

- 1) Repérez et classez les lieux selon leurs fonctions :
- Lieux de pouvoir
 - Lieux de loisirs
 - Lieux culturels et monuments
- Regent's Park
 - Hyde Park
 - Richmond Park
 - Chelsea
 - Westminster
 - Greenwich
 - Green Park
 - The City
 - Bloomsbury
 - Soho



Doc.5 "Visit London !"

Lieu à visiter	COMMENTAIRE	STATION DE METRO
London Eye (1)	Ne serait-ce que pour la vue imprenable de Londres, La Roue vaut le détour !	Waterloo
The London Dungeon (2)	Une présentation réaliste des méthodes de tortures et d'exécution au Moyen Age. Frissons assurés	London Bridge
Planétarium (3)	Un voyage virtuel dans les étoiles. Show spécial « Merveilles de l'Univers ».	Baker Street
Madame Tussaud(4)	Collection de figures de cire de personnages connus. Le « Musée Grévin e Londres ».	Baker Street
Trocadéro (5)	Un complexe de Loisirs abritant une variété d'attractions high-tech	Piccadilly circus
National Gallery (6)	Galerie d'art contenant une belle collection de nombreux peintres européens du XIVe au XIXe siècle	Covent garden
Buckingham Palace (7)	Résidence Royale, ne se visite qu'en partie	Green Park
Cathédrale Saint-Paul (8)	Impressionnant point de repère dans le paysage de Londres. Visitez le dôme et la galerie des murmures	St Paul's
Tour de Londres (Tower of London (9)	Tour à tour forteresse, palais et prison, elle abrite aujourd'hui es bijoux de la couronne	Tower Hill
Westminster Abbey (10) (Abbaye de Westminster)	Visitez le coin des poètes, la tombe du soldat inconnu et le trône du couronnement	Westminster
British Museum (1)	Collections d'antiquités égyptiennes, romaines, grecques et orientales	Tottenham court road



Document 6 : Le centre du grand Londres, vue vers l'Ouest



1 Le centre du grand Londres, vue vers l'Ouest



Le grand Londres est divisé en Inner London (centre) et Outer London (périphérie).

Il représente 1.579 km², 7 517 700 habitants, 4 761 hab. /km².

L'agglomération de Londres (13 945 000 habitants) dépasse le grand Londres et recouvre largement la région du Sud-est.

- 1) Comment appelle-t-on la zone délimitée en n°1 ?
- 2) Quelle est sa fonction dans une métropole mondiale ?
- 3) En consultant les autres documents du dossier, identifiez la zone n°2.
Quels sont les bâtiments photographiés. Quelle est leur fonction ?
- 4) Que voit-on dans la zone n°3 ?
- 5) Comment pouvez-vous expliquer la présence de cet élément de la ville ?



Doc.7 La City de Londres

a. Un quartier de puissance

Il accueille les sièges sociaux d'entreprises mondiales, de banques étrangères, de bourses mondiales, de sociétés d'assurances, de cabinets juridiques ;

1er rang sur le marché des changes, de l'assurance ; lieu de fixation des prix de matières premières (cacao, nickel, caoutchouc) ;

le Stock Exchange (bourse de Londres) 3e du monde après Tokyo et New York.

PIB de Londres : 215 milliards d'€ en 2004 ; de la City 28 milliards d'€.



1) Qu'est-ce qu'un « siège social d'entreprise mondiale » ?

Doc. 7b. Une ruche durant la journée

Doc. 8. La City dans le grand Londres

Sa superficie est de 2,8 km² ; sa densité de 7 299 hab. /km² pendant la journée (plus de 500 000 travailleurs) mais la City se vide le soir.



2) D'après les documents, Londres apparaît comme un lieu de pouvoir, de la finance, produisant beaucoup de richesses. Comment expliquez-vous cette concentration ?

Retenez que la superficie de Monaco est de 2,02 km² pour 32 543 habitants et que la superficie de Nice est de 71,92 km² la population de 383.000 habitants.



Doc. 9 - Londres dans la mégalopole européenne

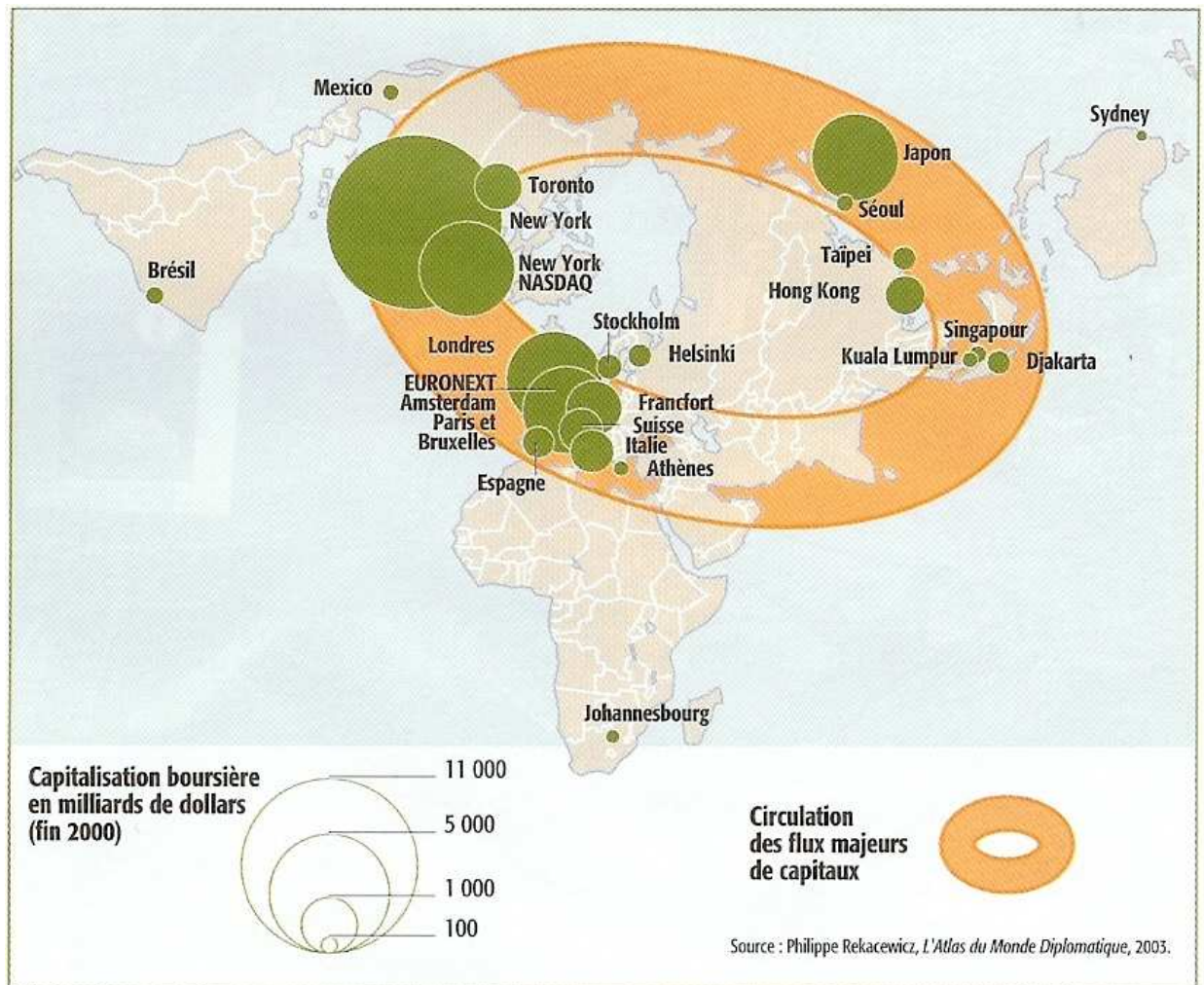
a. Une publicité pour l'Eurostar

Big Ben : surnom de la grande cloche située dans la Tour de l'Horloge du Palais de Westminster, siège du parlement britannique.

Eurostar : service de trains à grande vitesse reliant Londres à Paris (et Bruxelles). Il n'est qu'un élément des réseaux multiples qui lient les villes de la troisième mégalopole du monde (la mégalopole européenne) dont Londres est le cœur.



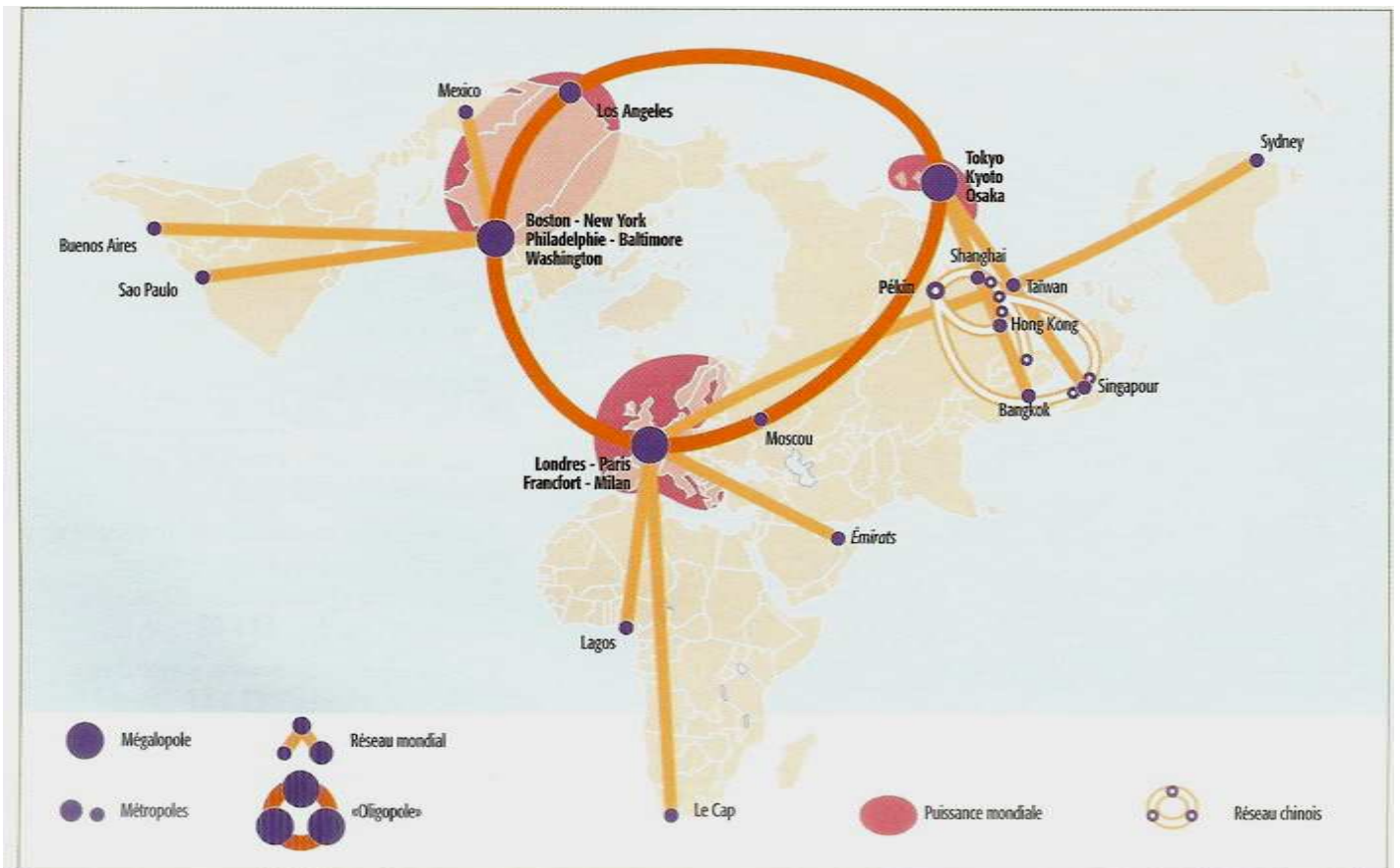
Document 10 : l'anneau des métropoles mondiales (Belin CAP 2005)



- 1) Quels sont les trois grands centres urbains dans le monde ?
- 2) Sur quel critère sont-ils représentés dans la légende ?
 - Expliquez « capitalisation boursière ».
- 3) – Quelle est la ville la plus importante ?
 - Quelle place occupe Londres en Europe ?
- 4) Expliquez « circulation des flux majeurs de capitaux ».
- 5) Qu'appelle-t-on une « bourse de valeurs » ?
- 6) Si ces grands centres urbains constituent un anneau de villes riches. Qu'en conclure sur le reste du monde ?



Document 11 : Centre du pouvoir mondial et pays à la périphérie (CAP Belin 2005)

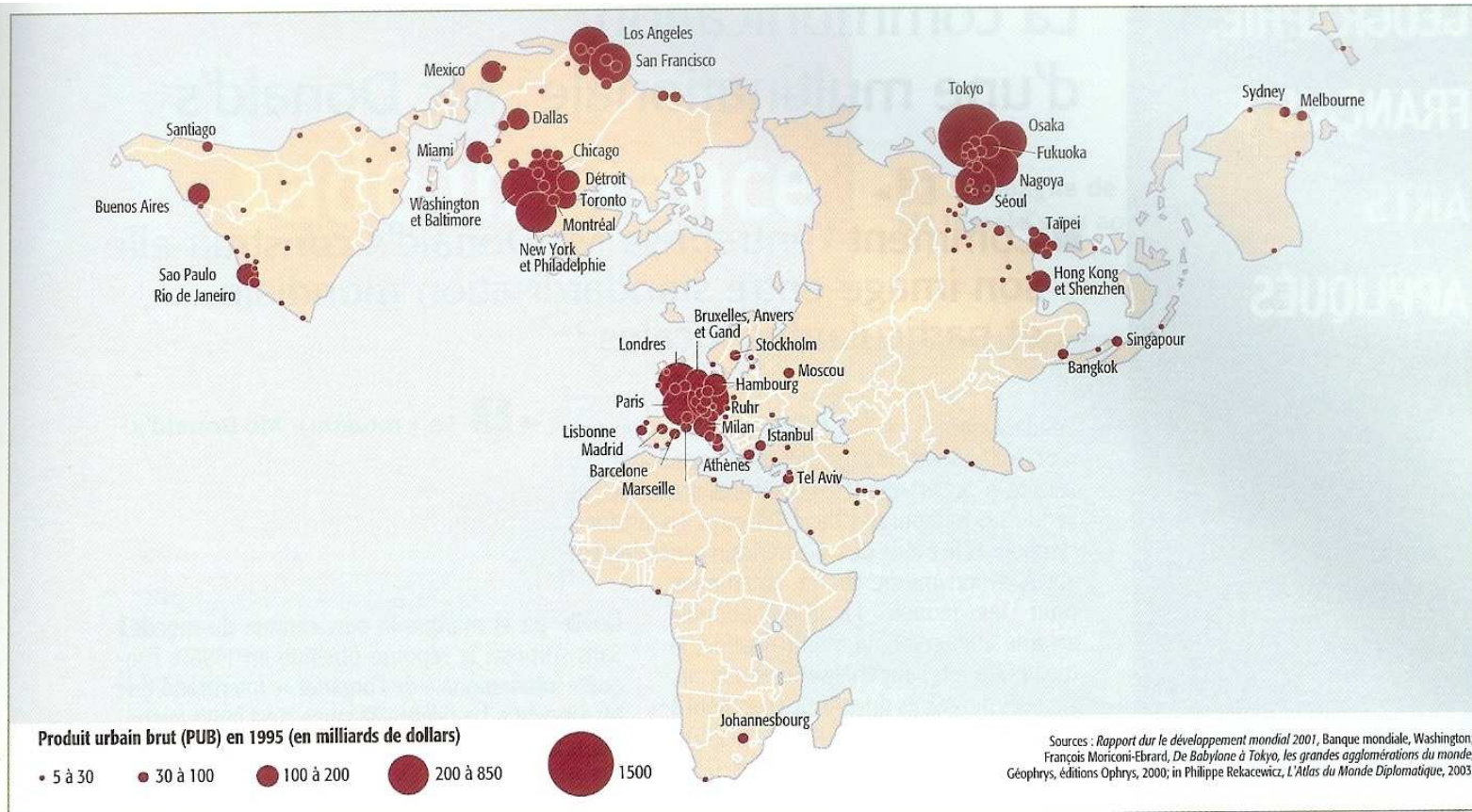


- 1) Où se concentre le pouvoir dans le monde ?
- 2) Quelles villes peuvent être qualifiées de « métropoles de commandement mondial » ?
- 3) Selon la carte, quels continents se trouvent situés à la périphérie de ce commandement mondiale ?
- 4) Quelle opposition y voyez-vous entre le l'hémisphère Nord et l'hémisphère Sud de la planète ?
- 5) Le réseau chinois montre que des liens importants (capitaux et marchandises) existent entre les grandes villes du Sud-est asiatique.

Que peut-on en conclure concernant le « centre du pouvoir mondial » ?



Document 12 : les villes les plus riches en 2000 (CAP Belin 2005)



3 Les agglomérations les plus riches en 2000.

- 1) Définissez ce qu'est le « produit urbain brut ».
- 2) Dans quelle valeur se situe le « PUB » de la ville de Londres.
- 3) Peut-on en conclure que Londres figure parmi les grandes métropoles de commandement mondial ?



DOSSIER DOCUMENTAIRE N°

DISCIPLINE :

Nom de l'élève :

Date :

Sujet d'étude :

SOMMAIRE DU DOSSIER	
Doc.1 :	p
Doc.2 :	p
Doc.3 :	p

PROBLEMATIQUE DU DOSSIER :

INTRODUCTION DU DOSSIER :



Numérotez le document et relevez le titre, l'auteur, la source, la date et la nature du document.

DOCUMENT N° :

Soulignez, dans le document, les informations qui répondent à une partie de la problématique.

Coller l'extrait de document retenu

Reformulez ces informations en un paragraphe.



Numérotez le document et relevez le titre, l'auteur, la source, la date et la nature du document.

DOCUMENT N° :

Soulignez, dans le document, les informations qui répondent à une partie de la problématique.

Coller l'extrait de document retenu

Reformulez ces informations en un paragraphe.



Numérotez le document et relevez le titre, l'auteur, la source, la date et la nature du document.

DOCUMENT N° :

Soulignez, dans le document, les informations qui répondent à une partie de la problématique.

<i>Coller l'extrait de document retenu</i>

Reformulez ces informations en un paragraphe.

--



Numérotez le document et relevez le titre, l'auteur, la source, la date et la nature du document.

DOCUMENT N° :

Soulignez, dans le document, les informations qui répondent à une partie de la problématique.

Coller l'extrait de document retenu

Reformulez ces informations en un paragraphe.



Répondez à la problématique en vous appuyant sur les documents analysés.

SYNTHESE :

Dites ce que vous a apporté l'étude de ce dossier.

INTERET DE CE DOSSIER :

Définissez le vocabulaire spécifique utilisé lié au sujet d'étude

-
-
-
-