

1 - S2L L'organisation d'une ville

I L'extension et la fonction des réseaux urbains

- 1) - A la fin du XIXème siècle, au moment de l'industrialisation des villes, on crée les **banlieues**.
- Après 1960, l'automobile accentue l'extension de la ville sur la banlieue : c'est la **péri urbanisation**.

Passage de l'A8 devant St Isidore, Nice



2) Une hiérarchie urbaine

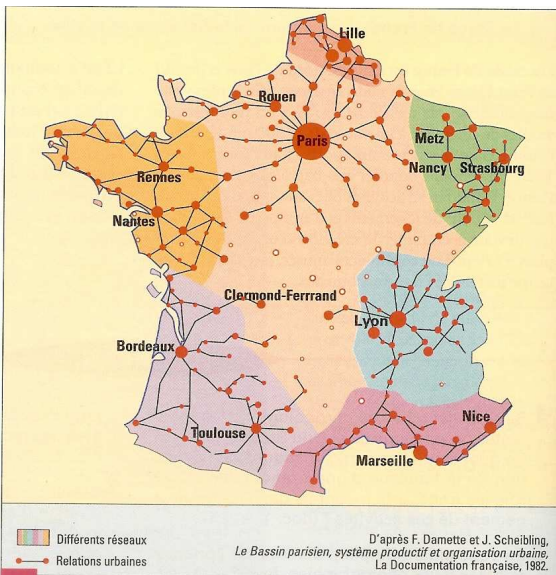
- Certaines villes ont une influence plus importante que d'autres et constituent un **réseau urbain organisé (hiérarchisé) selon leur fonction de commandement ou de relais du pouvoir**.
- Une ville peut avoir **différentes fonctions : résidentielle, de distribution (commerciale), de production industrielle ou de transport (à proximité des échangeurs routiers)**.

II Les différents paysages urbains

- 1) - En Europe, le cœur des villes est occupé par les **quartiers historiques** à préserver, (centres construits, l'espace y est rare et cher).
- En Amérique du Nord, les quartiers centraux sont les **gratte ciels du centre des affaires (CBD = Central Business District)**.
- 2) - Dans les **pays industrialisés, le réseau urbain est homogène : une capitale domine le territoire, elle trouve des relais dans les métropoles régionales**
- ...



Palais Lascaris, Vieux Nice

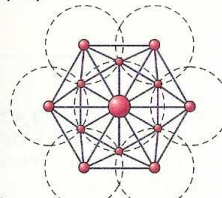


Les réseaux urbains des villes françaises

- 3) Dans les **Pays en Voie de développement, les villes relais n'existent pas**. Une métropole géante concentre tous les pouvoirs, les richesses, les équipements.
- Les **autres villes, de taille inférieure, sont sous-équipées** : le réseau urbain des pays du tiers-monde est déséquilibré.

1. Centralité et hiérarchie :

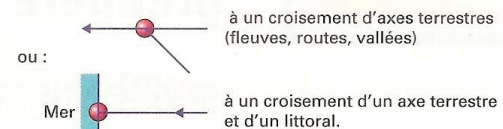
Une ville se développe au centre de l'espace qu'elle irrigue et les agglomérations de moindre importance se placent loin à sa périphérie.



- Ville de rang 1. — Axe de communication.
- Ville de rang 2. - - - Limite de l'influence de la ville.
- Ville de rang 3.

2. Carrefour :

Une ville se développe dans une situation favorable aux échanges :



3. Ressource :

Une ville se développe là où se trouvent des conditions locales dont l'usage ou l'exploitation n'est pas transportable.


- Bassin minier
- ☀ Climat attractif

1 - S2L L'organisation d'une ville

III La mutation des villes

- 1) – Le transfert des emplois vers les périphéries continue à se développer.
- 2) – Les déplacements entre la ville centre et les périphéries s'intensifient (voir les embouteillages de la région parisienne).
- 3) – Ex : à Tokyo, il est interdit de posséder une voiture sans avoir de garage.

Au centre de la baie de Tokyo, la cité-pyramide de Shimizu pourra accueillir 750 000 personnes Photo © DR



IV Le remodelage des villes

- 1) - En Europe, on réhabilite les centres villes.
- On rénove les banlieues construites trop rapidement dans les années 60.

Le quartier Pasteur, Nice



Vocabulaire

- 1) **Ville centre** : Dans une agglomération, c'est la ville principale qui polarise l'espace urbain.
- 2) **Banlieue** : Ensemble des communes de la proche périphérie des villes centres.
- 3) **Métropole** : très grande ville ou agglomération qui possède un ensemble de fonctions complet et exerce ainsi une influence importante sur d'autres villes et régions.
- 4) **Tertiaire supérieur** : ensemble des activités de commandement à haut niveau dans des domaines économiques, administratifs, sociaux et financiers.
- 5) **Péri urbanisation** : Extension de la ville sur les campagnes voisines.

Rurbanisation : installation en milieu rural de populations qui travaillent en ville et ont un mode de vie urbain. ON trouve des immeubles résidentiels (pavillons) dans des villages



Quartier d'affaires (CBD), La Défense, Paris

- 6) **Réseaux** : ensemble des voies de communications et de leurs carrefours.
 - réseaux de chemins de fer avec leurs gares
 - réseaux de canaux avec leurs ports fluviaux
 - réseaux de routes et autoroutes avec leurs échangeurs
 - Réseaux de voies aériennes avec leurs aéroports
 - Réseaux d'informations avec leurs centraux téléphoniques et stations de réception de satellites.

