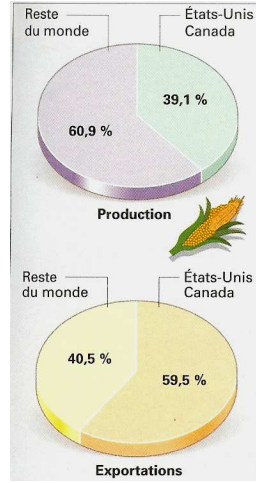


# Leçon Géographie 6 – Les espaces agricoles des pays développés



## I La diminution de la population agricole

- 1) Aujourd'hui, avec moins de 5 % des actifs, l'agriculture emploie huit fois moins de personnes qu'au début du siècle.
  - Ce recul s'est accompagné de la disparition de millions d'exploitations.
  - En France, par exemple, leur nombre a été divisé par deux au cours du dernier quart de siècle.
  - Un chef d'exploitation agricole sur cinq exerce son activité à temps partiel.

2) Le dépeuplement des campagnes s'accompagne de la fermeture des écoles, de la disparition des commerces et des services : c'est la désertification du monde rural.



## II L'augmentation des productions

- 1) Dans tous les pays développés, les espaces ruraux se sont massivement dépeuplés.
  - Mais le niveau de production n'a jamais été aussi élevé : l'Europe et les États-Unis assurent par exemple 60 % des exportations agricoles du monde.
  - Les grandes plaines américaines, quasiment vides d'hommes, sont parmi les principaux greniers à blé de la planète.



## III La transformation des paysages

- 1) – Les haies s'effacent, les paysages de champs ouverts se généralisent
  - Mécanisation de l'agriculture
  - Organisation des cultures en fonction des exigences des grandes entreprises agroalimentaires.

## IV La vocation nouvelle des espaces ruraux

- 1) L'espace agricole à la périphérie des agglomérations est grignoté par l'étalement des villes.
- 2) Les citoyens sont de plus en plus attirés par les campagnes.
  - Exploitation touristique de zones délaissées



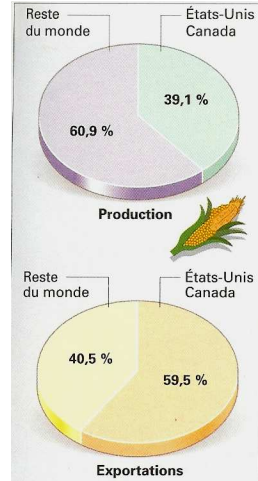
## Vocabulaire

- 1) **Complexe agro-industriel** : Ensemble formé par l'agriculture, les activités industrielles qui fournissent les produits nécessaires à son fonctionnement, les activités qui s'y transforment, transportent et commercialisent les produits agricoles.

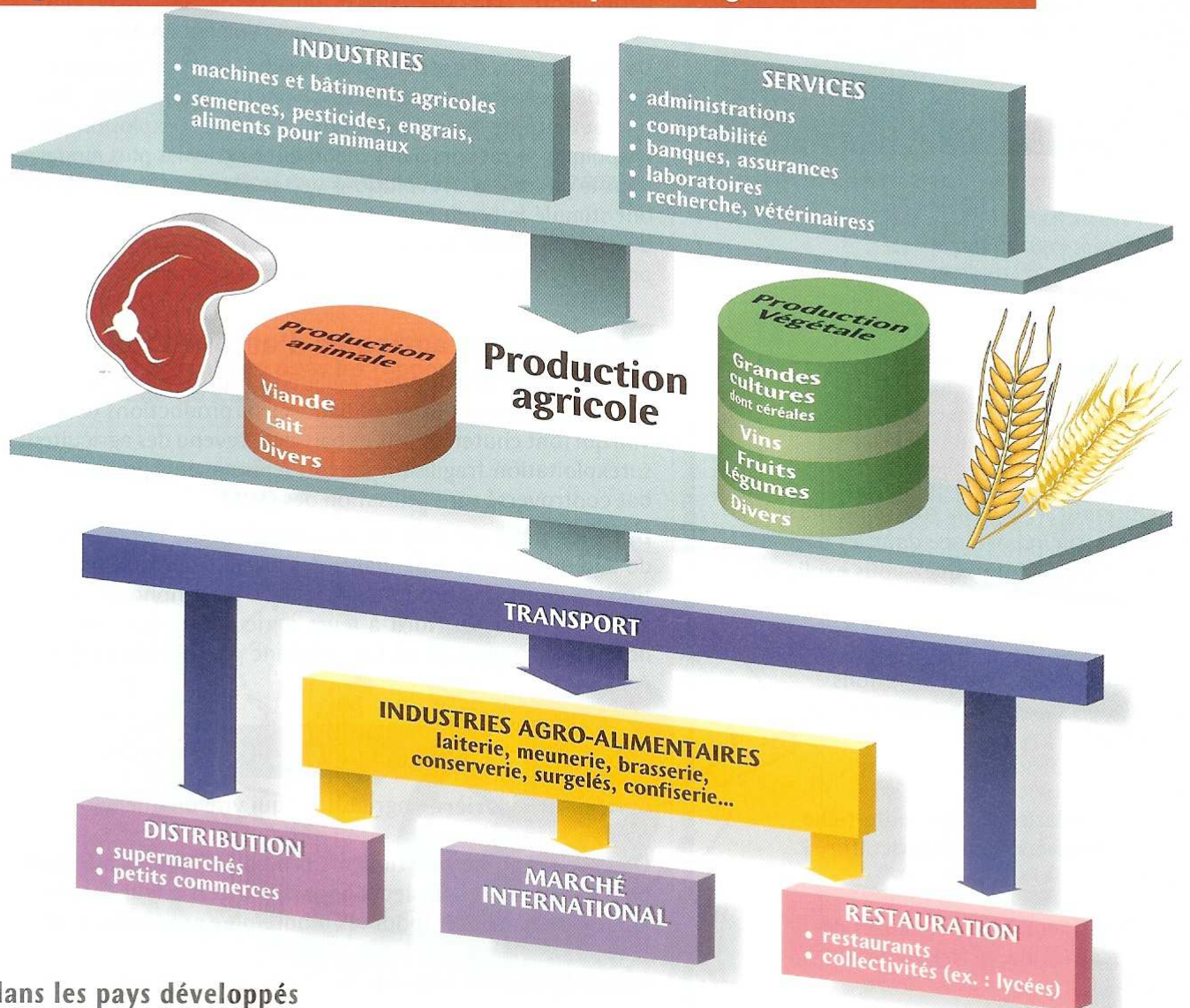
<http://www.monsanto.fr/index.phtml>

## Leçon Géographie 6 – Les espaces agricoles des pays développés

2) **Rendement** : Rapport entre une quantité produite et l'unité de surface, de temps, de travail ou de capital nécessaire pour obtenir cette production.

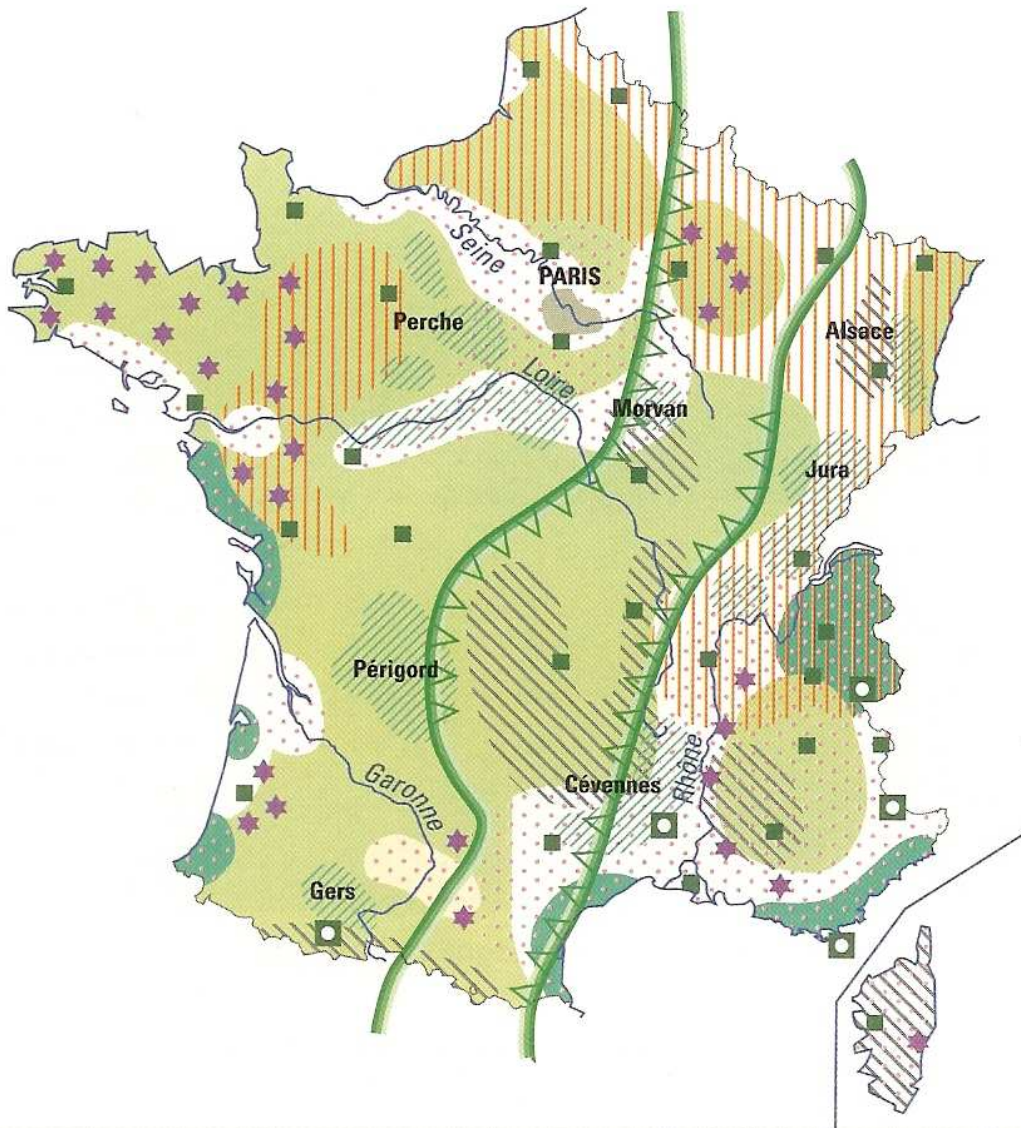


### L'agriculture, un maillon du complexe agroalimentaire\*



\* dans les pays développés

# Leçon Géographie 6 – Les espaces agricoles des pays développés



Campagnes à forte présence d'agriculteurs	Recul important de la fonction agricole (déprise)
Campagnes à dominante ouvrière	Parcs nationaux
Campagnes tertiarisées et / ou de retraités (fonction résidentielle)	Parcs régionaux
Campagnes à fonction touristique et commerciale	Espaces en profonde mutation agricole
Tourisme rural en expansion	Espaces ruraux des faibles densités : « diagonale du vide »

0 100 km

D'après J. Renard, *La France, Agriculture et campagnes dans le monde*, SEDES, 1996.

