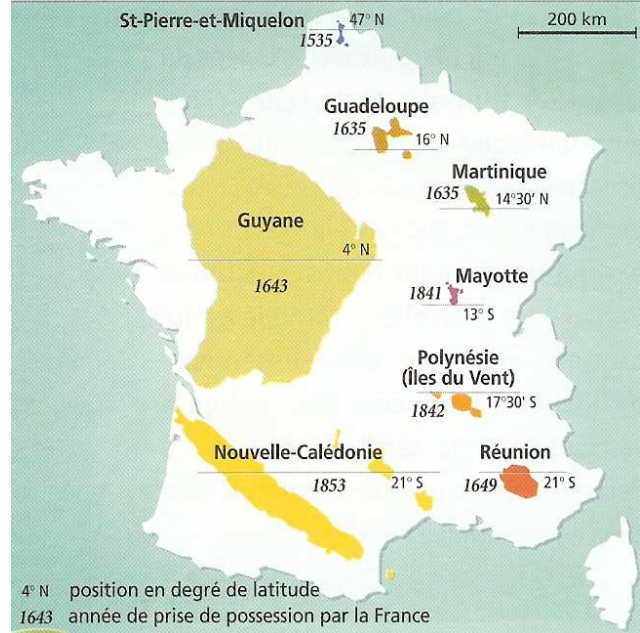


Séquence 1 Géographie – Séance 1 : Le territoire français

Quelles sont les potentialités de la situation géographique de la France ?

- Avec une superficie de 550 000 km², la France occupe un vaste territoire en Europe.
- En position de Finistère à l'Ouest du continent avec une large façade maritime. Le territoire compte aussi les plus hautes montagnes d'Europe : en résulte une grande diversité de climat, de relief et de paysages.
- Longue construction de l'histoire, ce territoire ne se limite pas aux frontières de l'«hexagone » mais comprend les terres lointaines de la France d'outre-mer

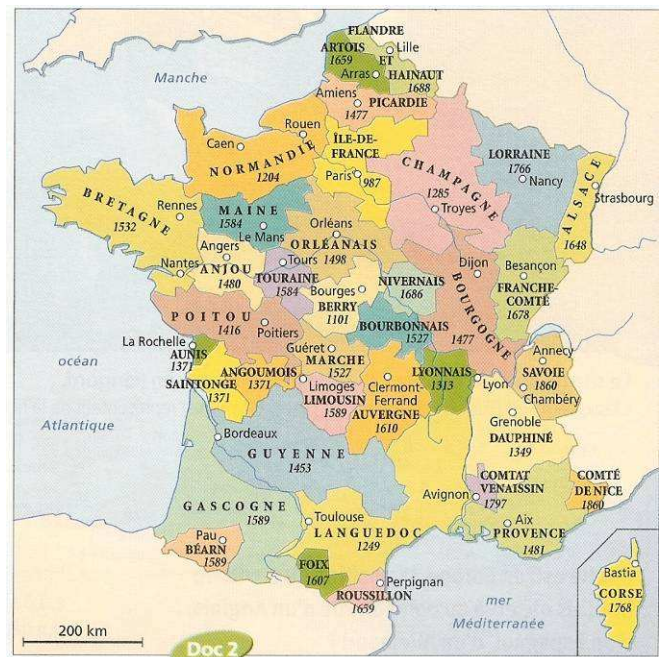


I. Une longue construction de l'histoire

1) Démantelé en 843 par le traité de Verdun, l'empire de Charlemagne dépassait largement les frontières de la Gaule romaine, devenue ensuite le royaume des Francs.

* Grâce aux efforts des **rois capétiens à partir de 987** puis de leurs successeurs, et en dépit des visées anglaises (Guerre de Cent ans de 1346 à 1453) ou allemandes (Alsace et Lorraine perdues entre 1871 et 1919), la France récupère peu à peu ses **limites « naturelles »** fixées par Jules César sur **le Rhin, les Alpes et les Pyrénées**.

* En fait, le territoire français prend sa forme d' « hexagone » dès la fin du XVIII^e siècle.



2) État puissant en Europe, la France étend son territoire bien au-delà du «vieux continent»: au XIX^e siècle, elle domine le deuxième empire colonial du monde, derrière celui de la Grande-Bretagne. Certaines de ces dépendances forment aujourd'hui ses territoires ultra-marins (Antilles, Guyane, Réunion, Mayotte, Polynésie...) : c'est la France des trois océans (Atlantique, Pacifique, Indien).

2-S1 Terr. Fcs Bel F Prof

3) État fortement centralisé, d'abord sous le contrôle d'une monarchie autoritaire qui dirige déjà le pays depuis Paris, puis sous les institutions républicaines qui se succèdent après la révolution de 1789, la France devient un des premiers **États-nations** d'Europe à se forger une unité et une identité nationales.

* Dans les années 1950, la France participe à la construction européenne: c'est un des 25 pays de l'Union européenne.

II. Une portion de l'espace européen

1) La France métropolitaine possède le plus grand territoire de l'UE, avec une superficie de **551000 km²** environ.

* Elle occupe une situation privilégiée en Europe grâce à un territoire ramassé aux dimensions équilibrées, et à des **ouvertures continentales** (au Nord et à l'Est) et **maritimes** (à l'Ouest et au Sud) :

sa forme comme sa position, à la fois européenne, atlantique et méditerranéenne, favorisent les échanges.

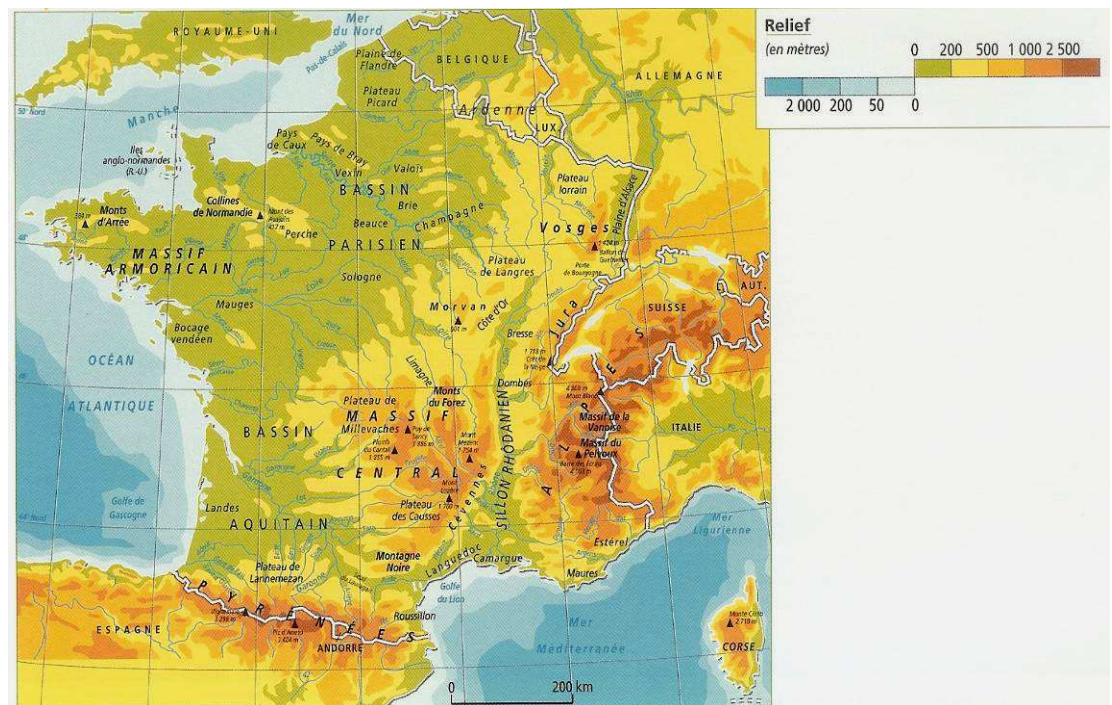
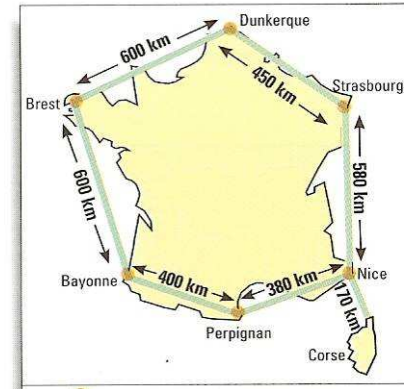
2) Prolongement du relief de l'Europe, celui de la France s'organise de part et d'autre d'une diagonale reliant le Pays basque aux Vosges.

* À l'Ouest, dominant des plaines et des plateaux traversés par des fleuves (Seine, Loire et Garonne) et bordés de littoraux en majorité accueillants.

* À l'Est, dominant des massifs de montagnes qui ne forment pas de véritables barrières : la

vallée du Rhône est un axe de communication Nord-Sud majeur; les vallées des Alpes mènent vers l'Italie...

* La côte méditerranéenne, plus hospitalière à l'Est qu'à l'Ouest, a été largement aménagée.



2-S1 Terr. Fcs Bel F Prof

3) La France est le seul pays d'Europe à disposer de tous les climats de la zone tempérée : océanique à l'Ouest, continental à l'Est, méditerranéen au Sud et montagnard dans les Alpes et les Pyrénées.

* Variables selon les saisons, les températures et les précipitations dépendent de la latitude, de l'influence maritime et de l'altitude. Mais, comme partout en Europe, elles montrent parfois des excès : tempêtes, sécheresse, canicule...

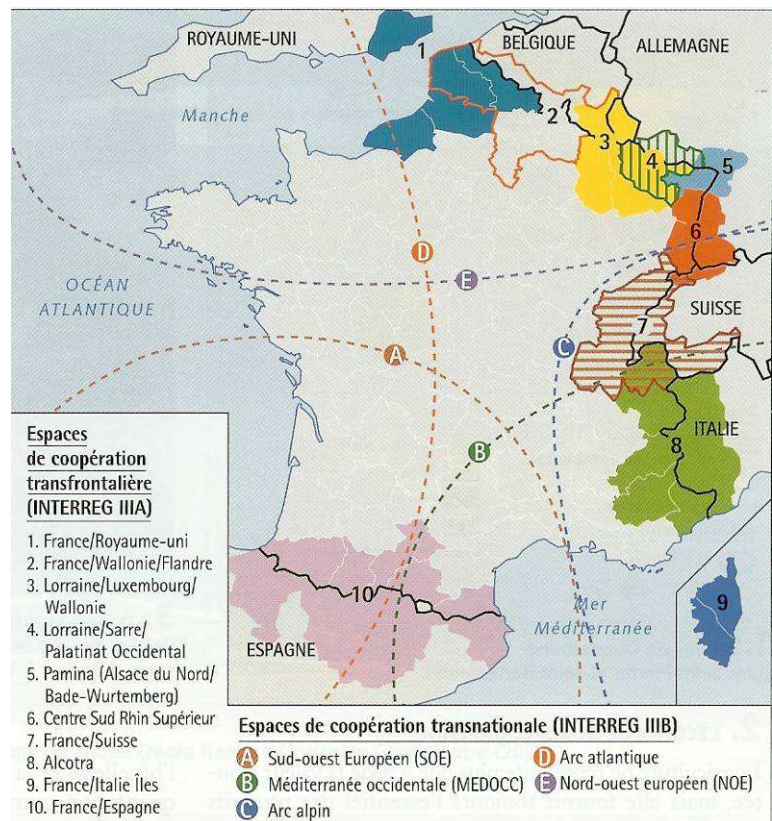
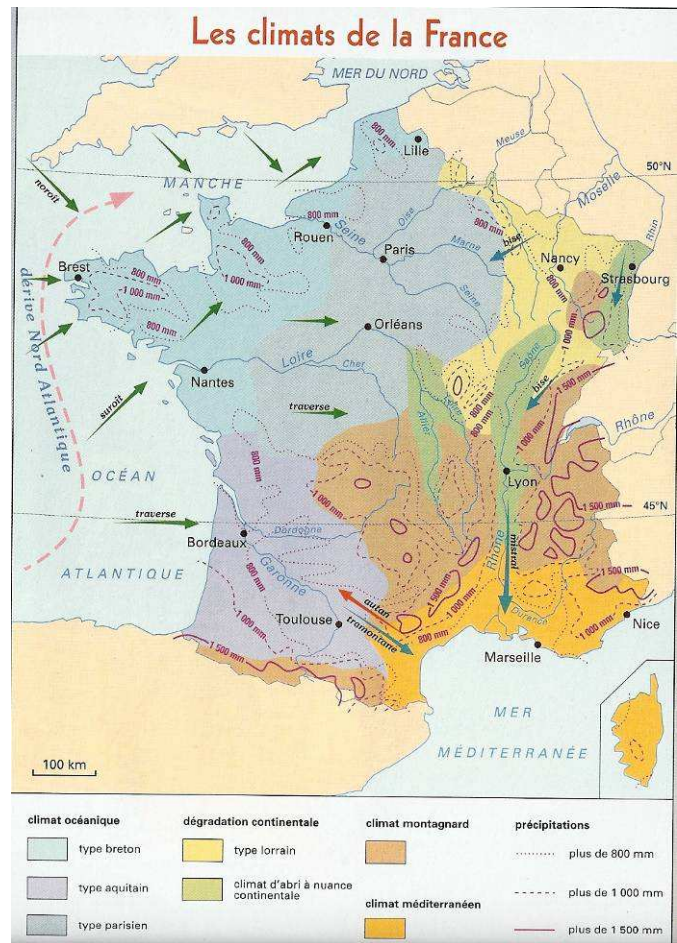
III. Un Finistère ouvert sur l'Europe et le monde

1) Extrémité occidentale du continent, la France a des frontières terrestres ou maritimes avec sept pays d'Europe : elle occupe une situation de carrefour entre le Nord et le Sud de l'UE dont elle assure la continuité territoriale.

* De plus, le processus d'intégration européenne en cours a fait s'effacer les frontières entre les États membres, favorisant la création d'espaces transfrontaliers de coopération dans le cadre des programmes INTERREG III.

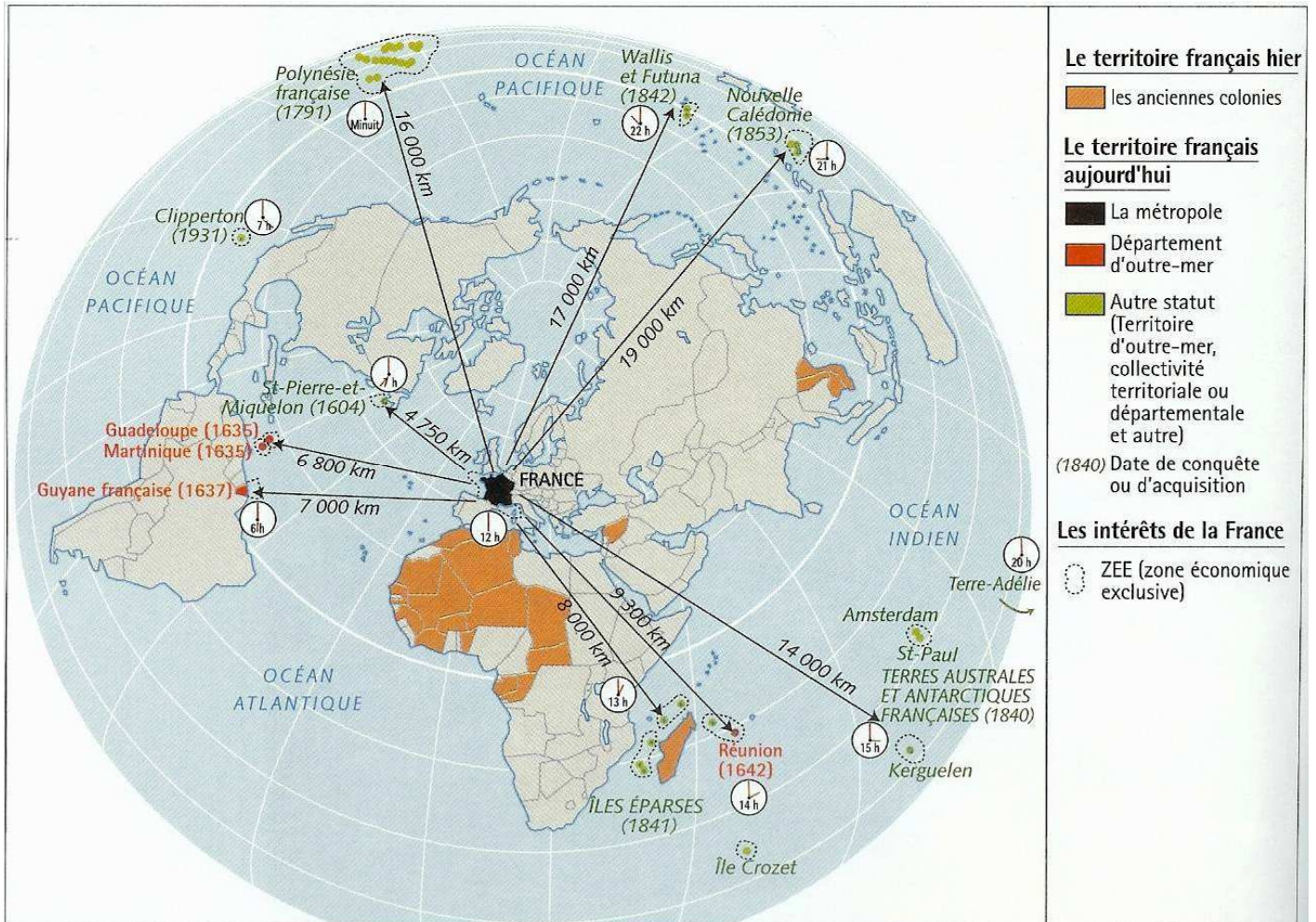
2) La longueur de ses façades littorales en Europe (3 300 km) et le caractère insulaire ou maritime de ses dépendances d'outre-mer donnent à la France des droits sur une vaste ZEE de plus de 10 millions de km² (155 000 km² seulement en métropole - Corse comprise - mais 2,1 millions de km² en Nouvelle-Calédonie, 4,8 en Polynésie...) : grâce à ses DOM-TOM, la France dispose ainsi du 3e espace maritime mondial.

3) Malgré leur faible superficie (128 105 km² sans la Terre-Adélie), ses collectivités territoriales dispersées sur tous les océans confèrent à la France une présence planétaire dans les



2-S1 Terr. Fcs Bel F Prof

domaines économique et diplomatique, mais aussi culturel, notamment grâce à la **francophonie**. Langue d'une ancienne puissance coloniale, **le français est parlé par 135 millions de personnes sur les cinq continents, dont la moitié en Europe**, sans compter celles pour qui le français est la langue de l'administration ou de travail.



IV. Un territoire aux fortes potentialités

1) Profitant de sa situation littorale de **Finistère** et de **grands couloirs naturels de circulation** (de l'Atlantique et des plaines du Nord à la Méditerranée), la France a vite développé son **commerce en participant** aux grandes découvertes, au **commerce triangulaire**, à la **conquête coloniale**, à la **mondialisation** des échanges... Ses façades maritimes actives abritent le 3e port d'Europe, avec la Z.I.P. de Fos-Marseille. Ses régions du Nord et de l'Est sont arrimées à la « **dorsale européenne** », cœur dynamique de l'UE.

2-S1Terr.FcsBelFProf

* La diversité des terroirs et des traditions culinaires, l'existence de montagnes et de côtes, sauvages ou aménagées, la richesse du patrimoine architectural et urbain sont des atouts pour l'économie, touristique notamment.

2) Les DOM-TOM approvisionnent la métropole en produits tropicaux (ananas, bananes, sucre de canne, café) et sont des destinations touristiques internationales. **Sans la Guyane, l'UE ne pourrait pas disposer d'un site de lancement proche de l'équateur pour la fusée Ariane.**

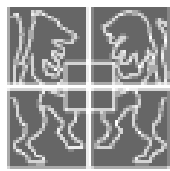
1) **DOM-TOM** (Départements et territoires d'outre-mer) : Guadeloupe, Guyane, Martinique et Réunion ont le statut de département français depuis 1946; le statut de territoire confère une autonomie plus grande.

2) **Etat** : entité politique constituée d'un territoire délimité par des frontières, d'une population et d'institutions.

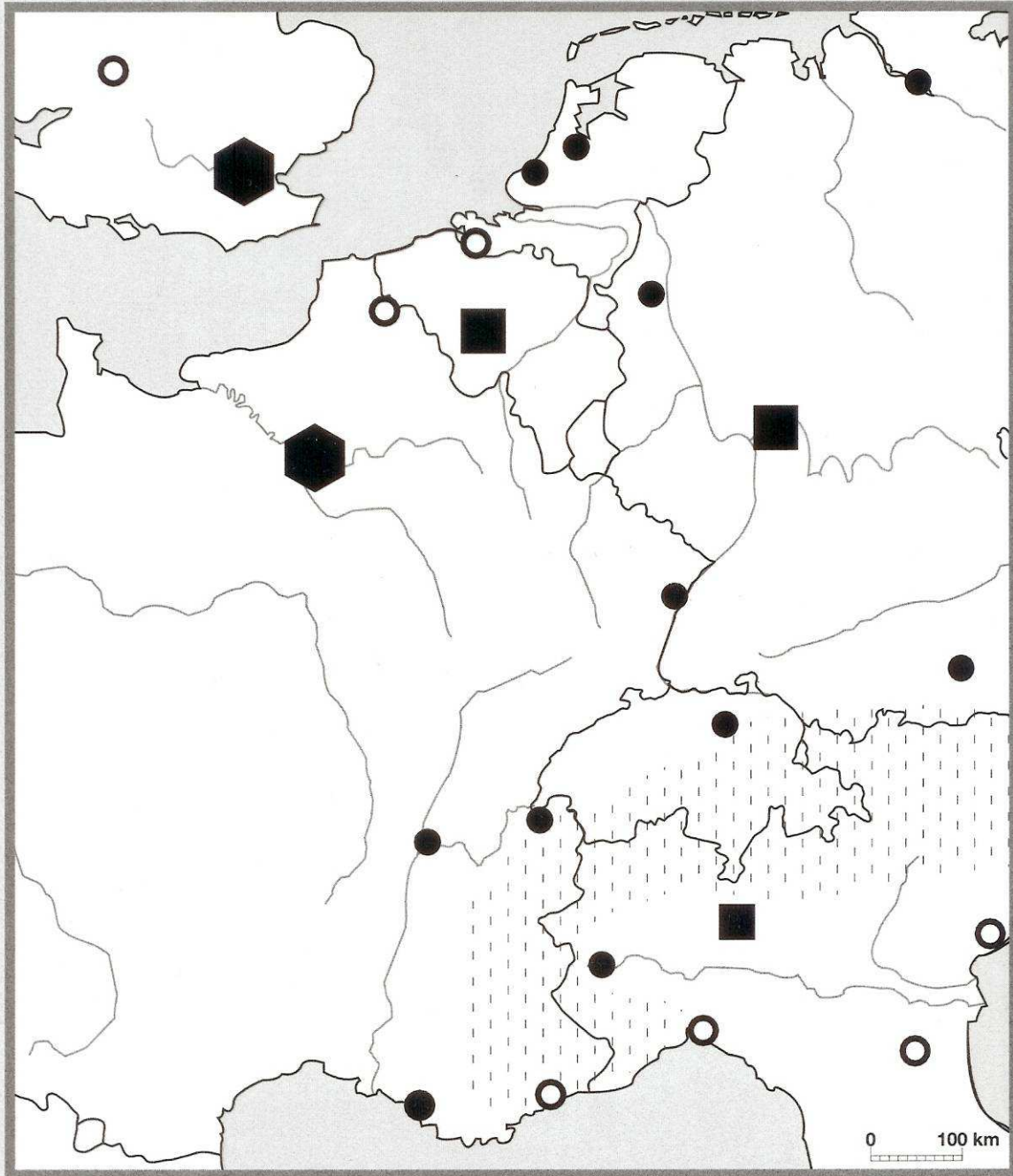
3) **Etat-Nation** : type d'Etat dont la majorité de la population appartient à une seule Nation.

4) **Francophonie** : communauté linguistique regroupant les pays où le français est langue maternelle, officielle ou langue d'enseignement.

5) **Frontière** : ligne de séparation qui forme une limite juridique entre deux États; par extension, limite entre deux espaces: frontière linguistique, culturelle, économique...



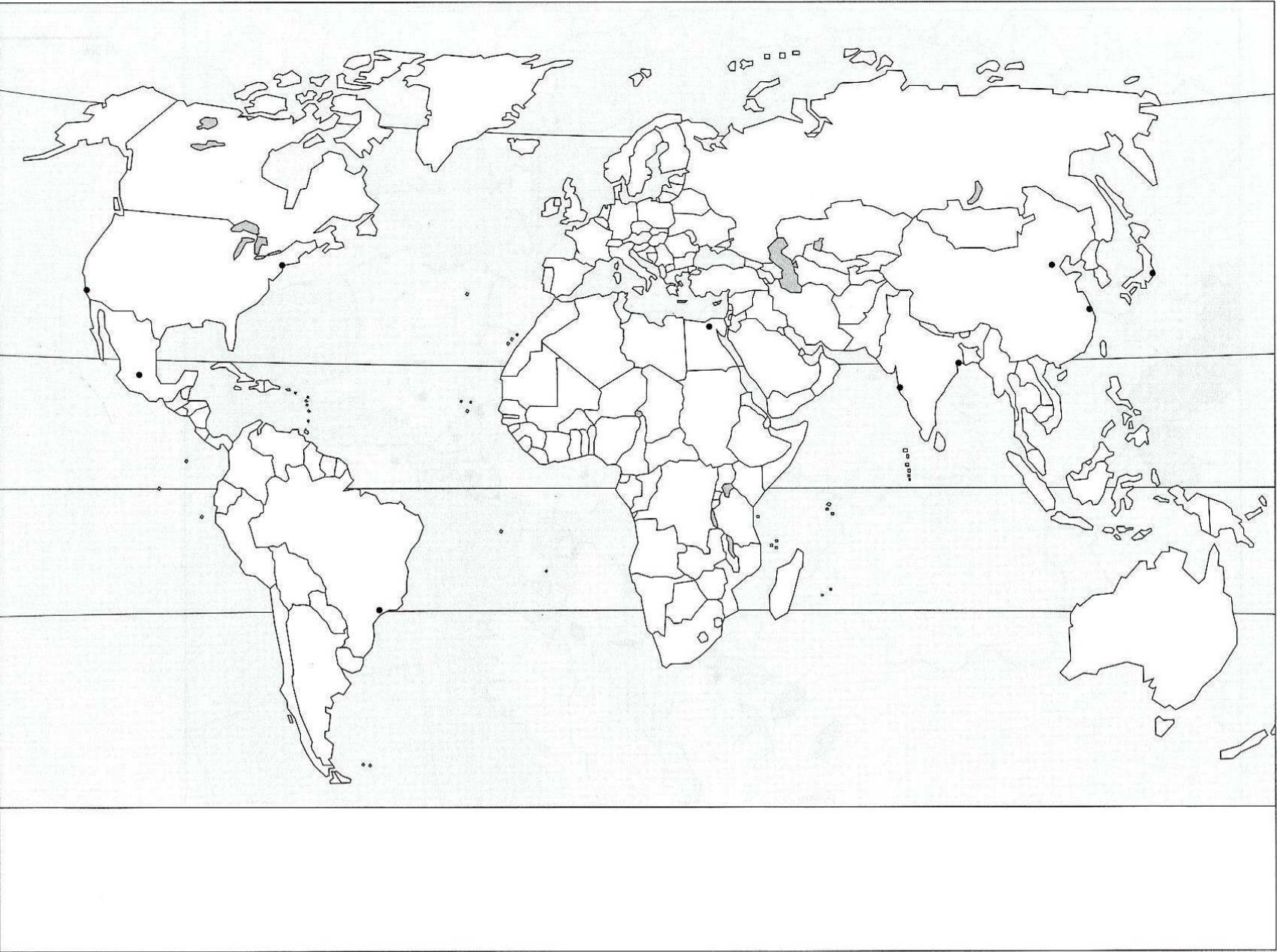
LA FRANCE ET LA MÉGALOPOLE EUROPÉENNE



INTERCARTES GEOGRAPHIE 1^{er} Auteur : D. DIEUDONNE / Infographie : M. NAVARRE © CRDP NICE



Fond de carte **5**
Le monde (projection Mercator)



Nom
Prénom
Classe