

Séance 2 - LA POPULATION ET LA SOCIÉTÉ

Comment les Français se répartissent-ils sur le territoire national ?

➤ La répartition de la population reflète les dynamiques économiques du territoire.

I. Une répartition inégale de la population

1) Classée au **2e rang européen pour sa population** (60,2 millions d'habitants en 1999 dont 58,5 en **métropole**) mais au **15e rang pour sa densité (108 habitants/km²)**, la France apparaît comme un pays de faible peuplement.

* **La distribution** de la population sur le territoire métropolitain révèle de fortes disparités : **40 % de la population occupe 1 % du territoire, la densité est de 20 450 hab. /km² à Paris mais de 2 en Guyane.**

2) Plusieurs types d'espace concentrent la population :

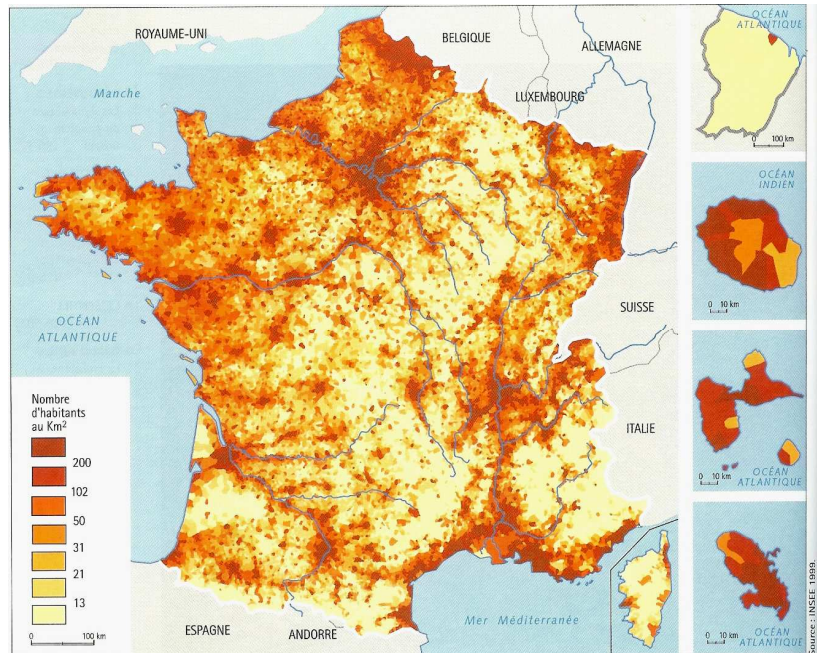
- les villes et grandes métropoles

attirent, depuis la révolution industrielle, une large part de la population;

- les grandes vallées, les carrefours et les zones frontalières ouvertes, favorables aux activités économiques et aux échanges, fixent les populations;

- les littoraux enfin exercent une forte attractivité (3,5 millions d'habitants supplémentaires sont attendus sur les côtes d'ici 2030).

3) La « France du vide » se caractérise par un peuplement clairsemé sur des territoires à dominante rurale et agricole. Elle regroupe une diagonale qui s'étend des Ardennes aux Pyrénées, les Landes, les Alpes du Sud et la Corse.



II. Une population toujours croissante mais vieillissante

1) La population française a augmenté de 3,4% entre les recensements de 1990 et 1999. Cet accroissement est dû davantage au solde naturel (l'un des plus élevés d'Europe) qu'au solde migratoire (proportionnellement l'un des plus faibles d'Europe).

2) La structure par âge de la population française est voisine de celle de l'ensemble des pays de l'Union européenne : un habitant sur quatre a moins de 20 ans (un sur trois dans les DOM) et un sur cinq a plus de 60 ans.

* **Cependant, la population vieillit** : malgré une fécondité relativement élevée, la part des jeunes diminue alors que l'allongement de l'espérance de vie accroît celle des plus âgés.

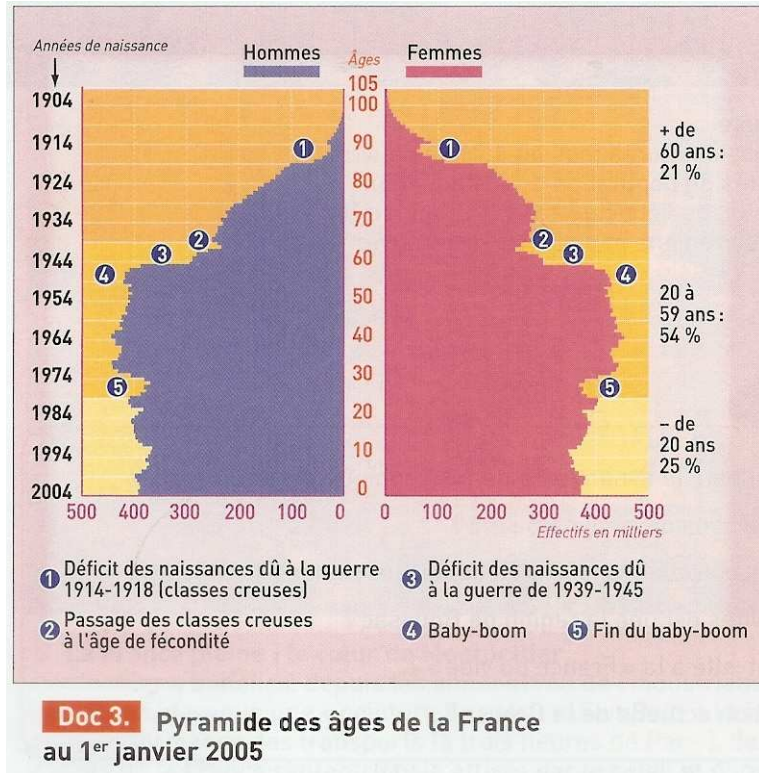
* **L'opposition entre une France du Nord jeune et une France du Sud nettement plus âgée persiste** : la Creuse est le département métropolitain le plus vieux de France et le Val-d'Oise, le plus jeune (la Guyane pour les DOM).

3) **La France est depuis longtemps une terre d'immigration** (environ un Français sur cinq a un grand-parent d'origine étrangère).

* En 1999, les **étrangers** résidant en France métropolitaine représentent 5,6 % de la population et les **immigrés**, dont la part reste constante depuis 1975, 7,4%. Plus d'un immigré sur trois est français.

* **Les origines géographiques des immigrés se sont diversifiées** : la part des Européens diminue constamment alors que celle des populations originaires du Maghreb, de Turquie, d'Asie ou d'Afrique subsaharienne augmente.

* La majorité des immigrés réside en Île-de-France (à Paris plus d'un habitant sur six est immigré, plus d'un sur cinq en Seine-Saint-Denis), en Rhône-Alpes et en Provence-Alpes-Côte d'Azur.



1) **Aire urbaine** : ensemble formé par un pôle urbain (une ville) et sa couronne périurbaine (sa banlieue).

2) **Couronne périurbaine** : ensemble de communes dont au moins 40% de la population résidente active travaille dans un pôle urbain.

3) **Densité** : nombre moyen d'habitants par km²

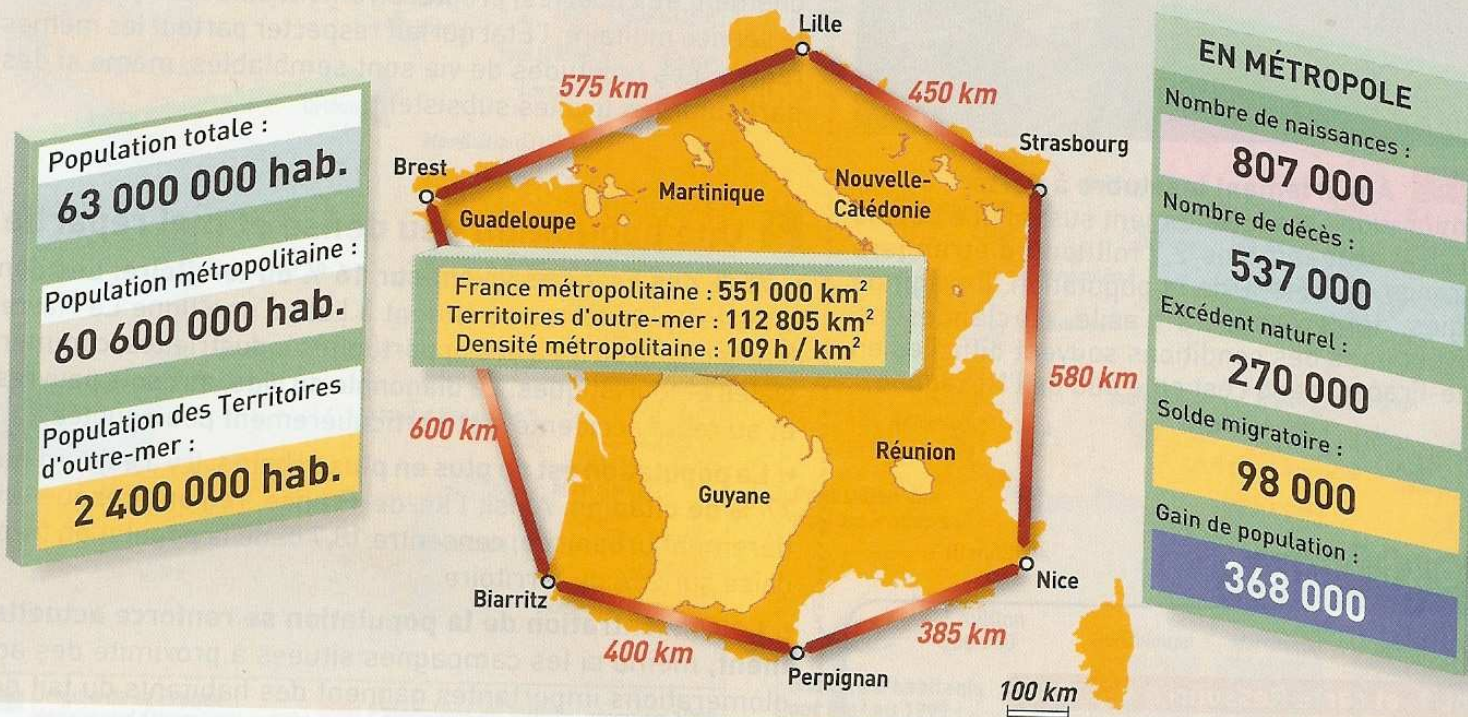
4) **Pôle urbain**: unité urbaine offrant plus de 5 000 emplois.

5) **Gentrification** : processus de rénovation ou de réhabilitation d'un quartier dégradé où viennent s'installer des populations aisées.

<http://www.fakirpresse.info/frontoffice/main.php?rub=article.php&id=270>

Les données de la population française

En 2005



Une France coupée en deux

En 2004

LES DENSITÉS DE POPULATION



LES MOINS DE 20 ANS



LE SOLDE MIGRATOIRE



LES IMMIGRÉS



LES MIGRATIONS : L'EFFET SUD

