À partir des cartes ci après, complétez la légende de la carte donnée ici en choisissant les bonnes indications graphiques + réalisation de la carte :

LE SAHARA : RESSOURCES, CONFLITS
PB : comment s'imbriquent ressources et conflits dans un désert qui attise les convoitises ?

I – unité d'une région morcelée
- Les frontières : 15000 km
- le littoral méditerranéen, polarise l'espace depuis le XXe siècle
- le Sahara
- le Sahel
- les peuples sahariens (Touaregs, Toubous, Maures)

II – des ressources sans conflit, un espace traversé
- pétrole et hydrocarbures
- mines de fer
- migrations traditionnelles vers l'Europe
- nouvelles voies de la migration
- barrière de l'UE
- littoral touristique : utilisé ou potentiel ou en attente d'un retour de stabilité

III – des conflits et des ressources
- les trafics traversant le Sahara
- uranium et or dans les régions instables
- chute de Khadafi et retour des combattants (fin 2011)
- pays ayant connu le printemps arabe
- conflits armés
- zone d'extension maximale des activités d'AQMI
- réfugiés

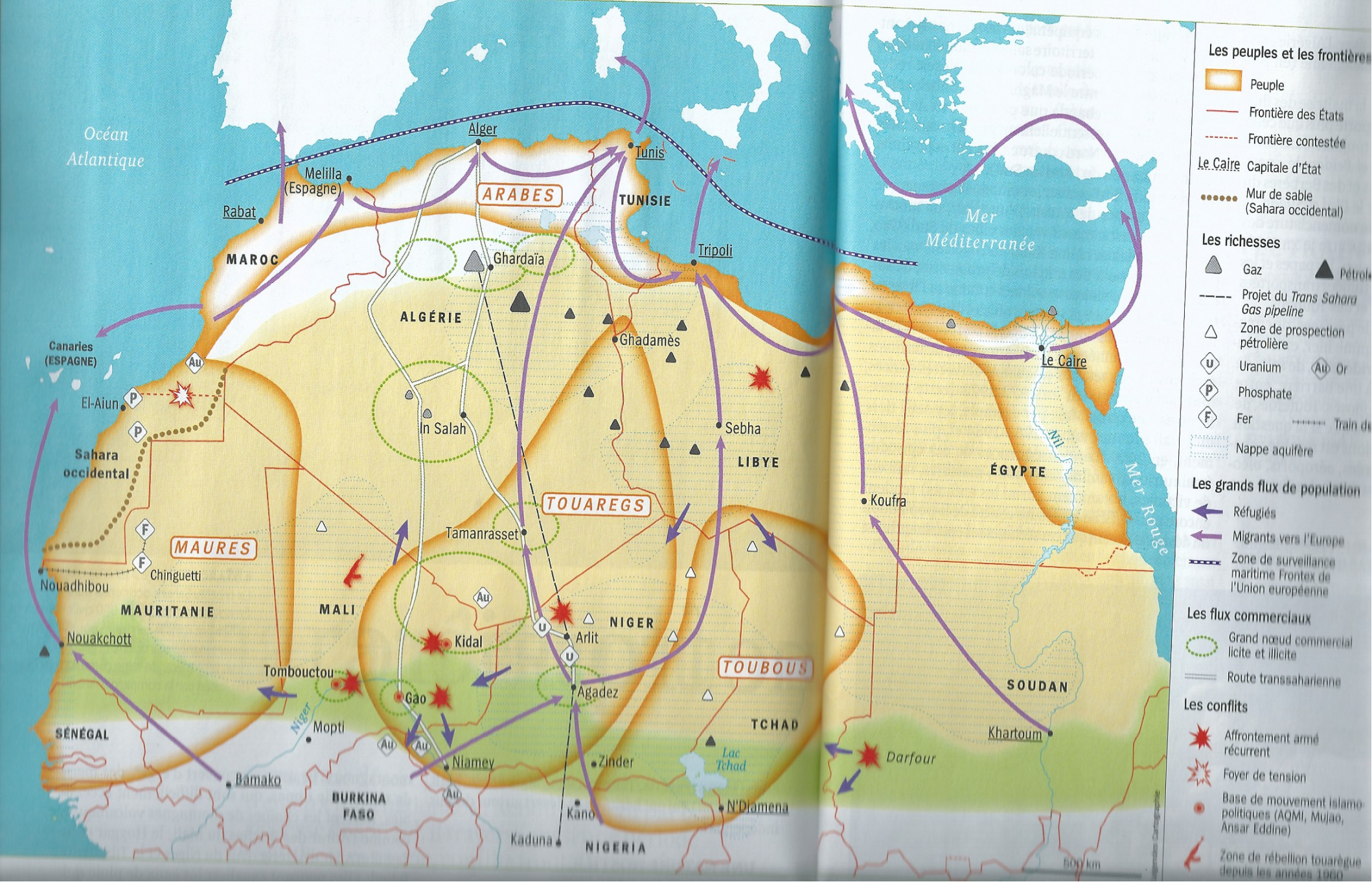
Océan Atlantique
Mer Méditerranée
Mer Rouge
Alger
Tunis
Melilla (Espagne)
Rabat
ARABES
TUNISIE
MAROC
Tripoli
Ghardaïa
ALGÉRIE
Ghadamès
Canaries (ESPAGNE)
Le Caire
El-Aiun
In Salah
Sebha
Sahara occidental
LIBYE
Nil
ÉGYPTE
TOUAREGS
Koufra
Tamanrasset
MAURES
Chinguetti
Nouadhibou
MAURITANIE
MALI
NIGER
Arlit
Kidal
Nouakchott
Tombouctou
TOUBOUS
Gao
Agadez
SOUDAN
Niger
Mopti
TCHAD
SÉNÉGAL
Khartoum
Darfour
Niamey
Zinder
Lac Tchad
Bamako
BURKINA FASO
Kano
N'Djamena
Kaduna
NIGERIA
500 km
Au
P
F
U
Les peuples et les frontières
Peuple
Frontière des États
Frontière contestée
Le Caire Capitale d'État
Mur de sable (Sahara occidental)
Les richesses
Gaz
Pétrole
Projet du Trans Sahara Gas pipeline
Zone de prospection pétrolière
Uranium
Or
Phosphate
Fer
Train de
Nappe aquifère
Les grands flux de population
Réfugiés
Migrants vers l'Europe
Zone de surveillance maritime Frontex de l'Union européenne
Les flux commerciaux
Grand nœud commercial licite et illicite
Route transsaharienne
Les conflits
Affrontement armé récurrent
Foyer de tension
Base de mouvement islamo-politiques (AQMI, Mujao, Ansar Eddine)
Zone de rébellion touarègue depuis les années 1960

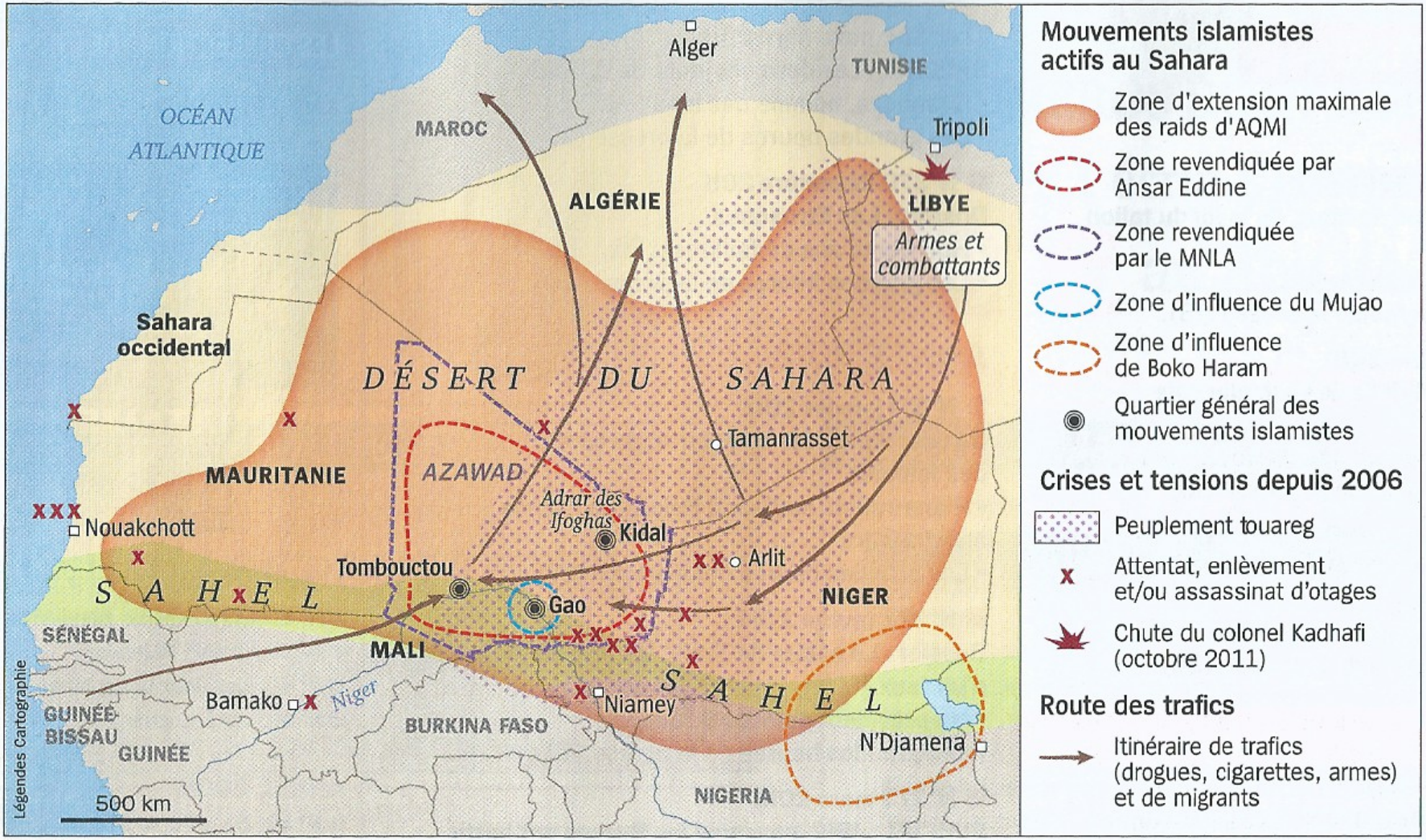

UN TERRITOIRE SOUS HAUTE TENSION

En plus d'AQMI, de nombreux groupes terroristes (tantôt de connivence, tantôt en opposition) ont vu le jour. La chute de Kadhafi, en Libye, a accentué la déstabilisation de la région en entraînant le retour dans leur pays de milliers de mercenaires et de soldats ainsi qu'un important trafic d'armes.

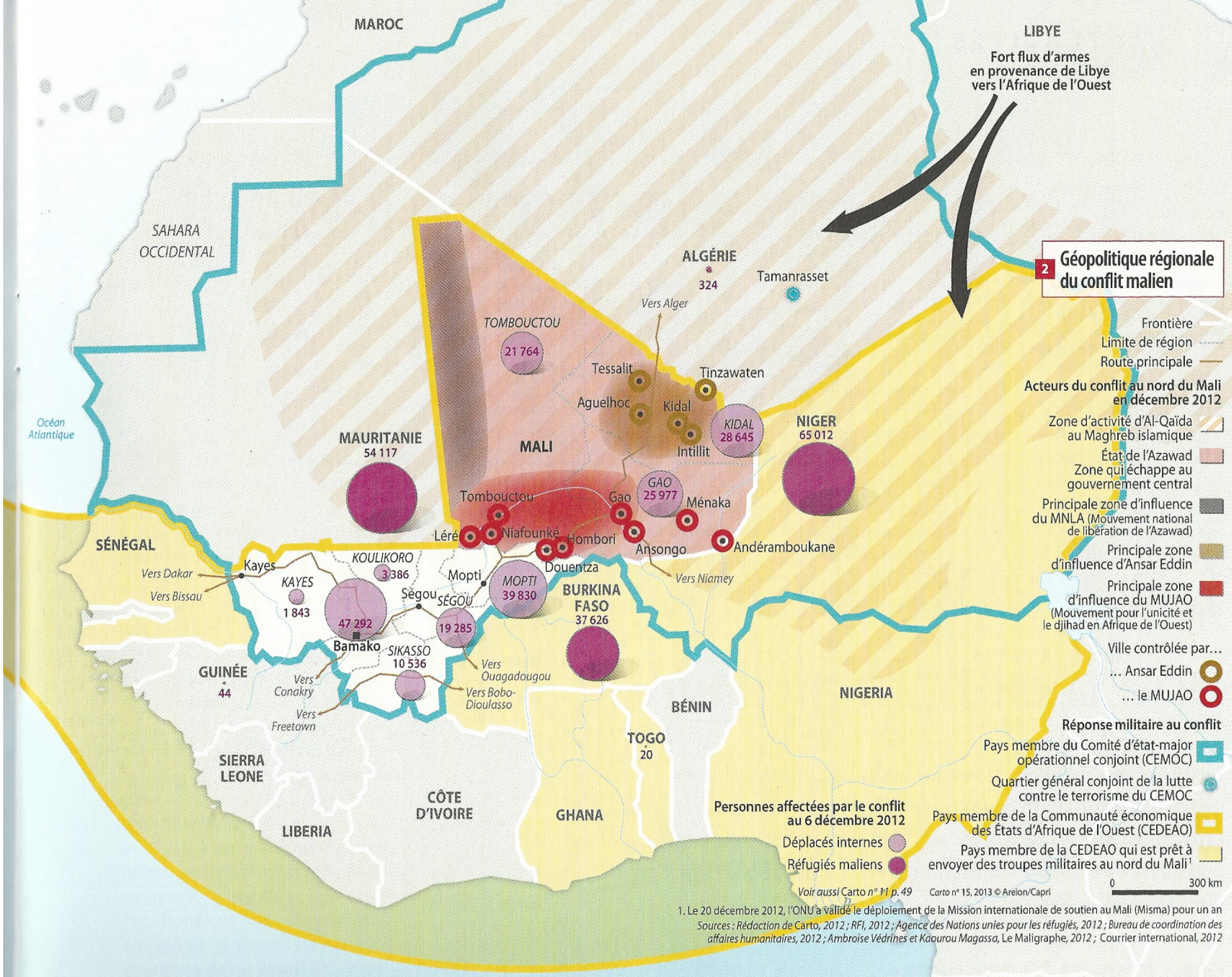

1. Le 20 décembre 2012, l'ONU a validé le déploiement de la Mission internationale de soutien au Mali (Misma) pour un an

Sources : Rédaction de Carto, *2012 ; RFI, 2012 ; Agence des Nations unies pour les réfugiés, 2012 ; Bureau de coordination des affaires humanitaires, 2012 ; Ambroise Védrines et Kaourou Magassa,* Le Maligraphe, *2012 ;* Courrier international, *2012*

En novembre 2012, la Communauté économi-

part de ses réserves concernant une interven-

respecter l'intégrité territoriale du pays et à

Pas si désert que ça…

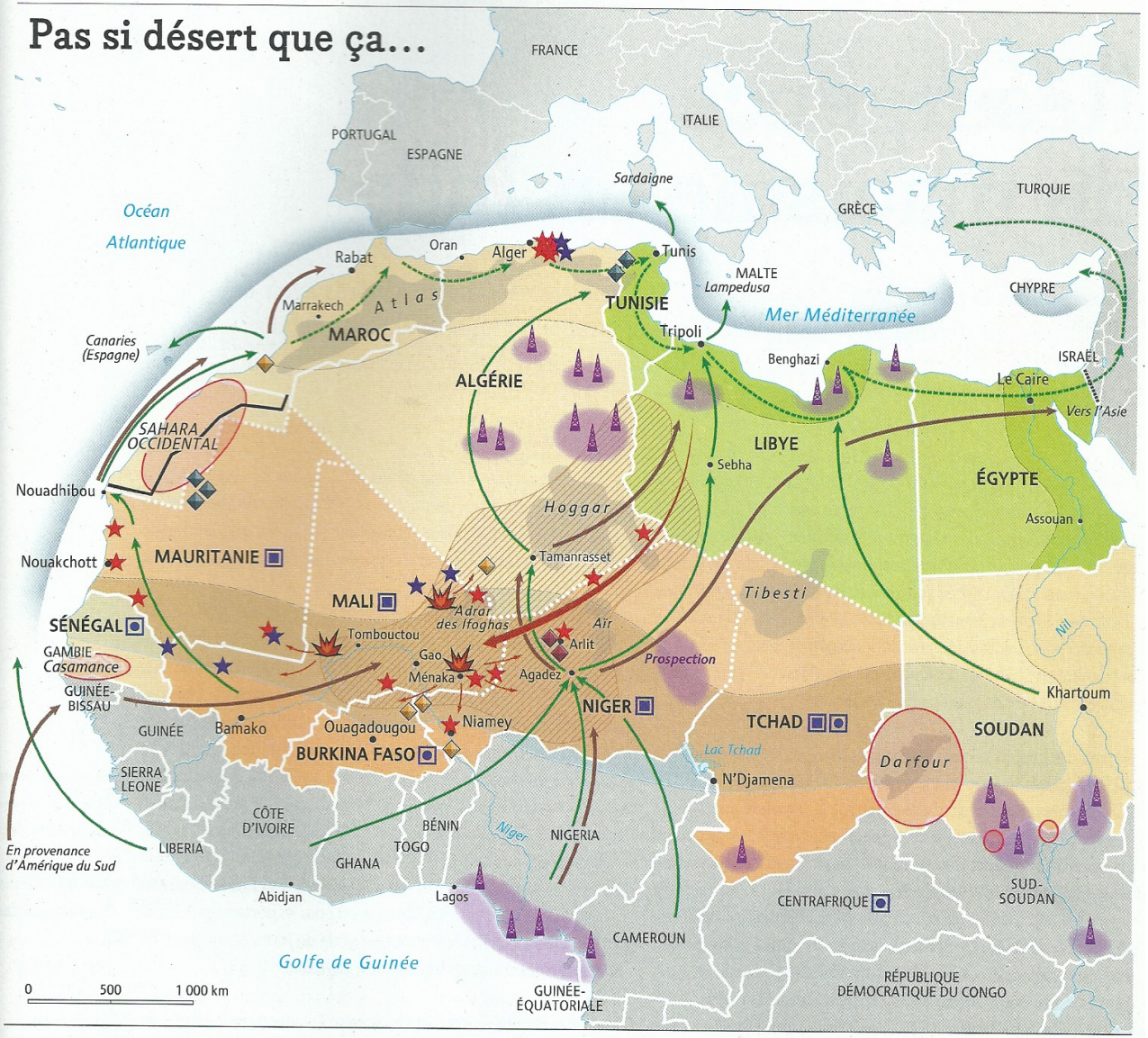

Sahara, zone désertique (moins de 200 mm de précipitations moyennes annuelles)

Sahel, zone semi-désertique (de 200 à 600 mm de précipitations moyennes annuelles)

Dictateur renversé en 2011

Etat faible

Autre Etat de la région saharo-sahélienne

Conflits aux marges

Ressources énergétiques et minières convoitées

Réserves et exploitation de gaz et de pétrole

Uranium

Fer

Or

Circulation

Routes migratoires « traditionnelles »

Nouvelles routes migratoires

Routes de tous les trafics (armes, tabac, cannabis, cocaïne)

Frontière poreuse

Filtre maritime de l'Europe, opérations de surveillance de l'agence Frontex et de l'OTAN

Mur de dunes militarisé

« Mur de sécurité » en construction

Population touarègue

Rébellion touarègue : attaques du Mouvement de libération nationale de l'Azawad (MLNA), janvier et février 2012

Transfert d'armes depuis la chute du régime libyen

Fuite de population

Attentat ou enlèvement perpétré par AQMI entre 2007 et 2011

Opération militaire ou policière contre AQMI

Présence de l'armée américaine, dans le cadre de la Pan-Sahel Initiative (PSI)

Présence de l'armée française

Sources : « Géopolitique du Sahara », n°142 d'*Hérodote*, La Découverte, 2011 ; Armelle Choplin, Olivier Pliez, « [illegible]

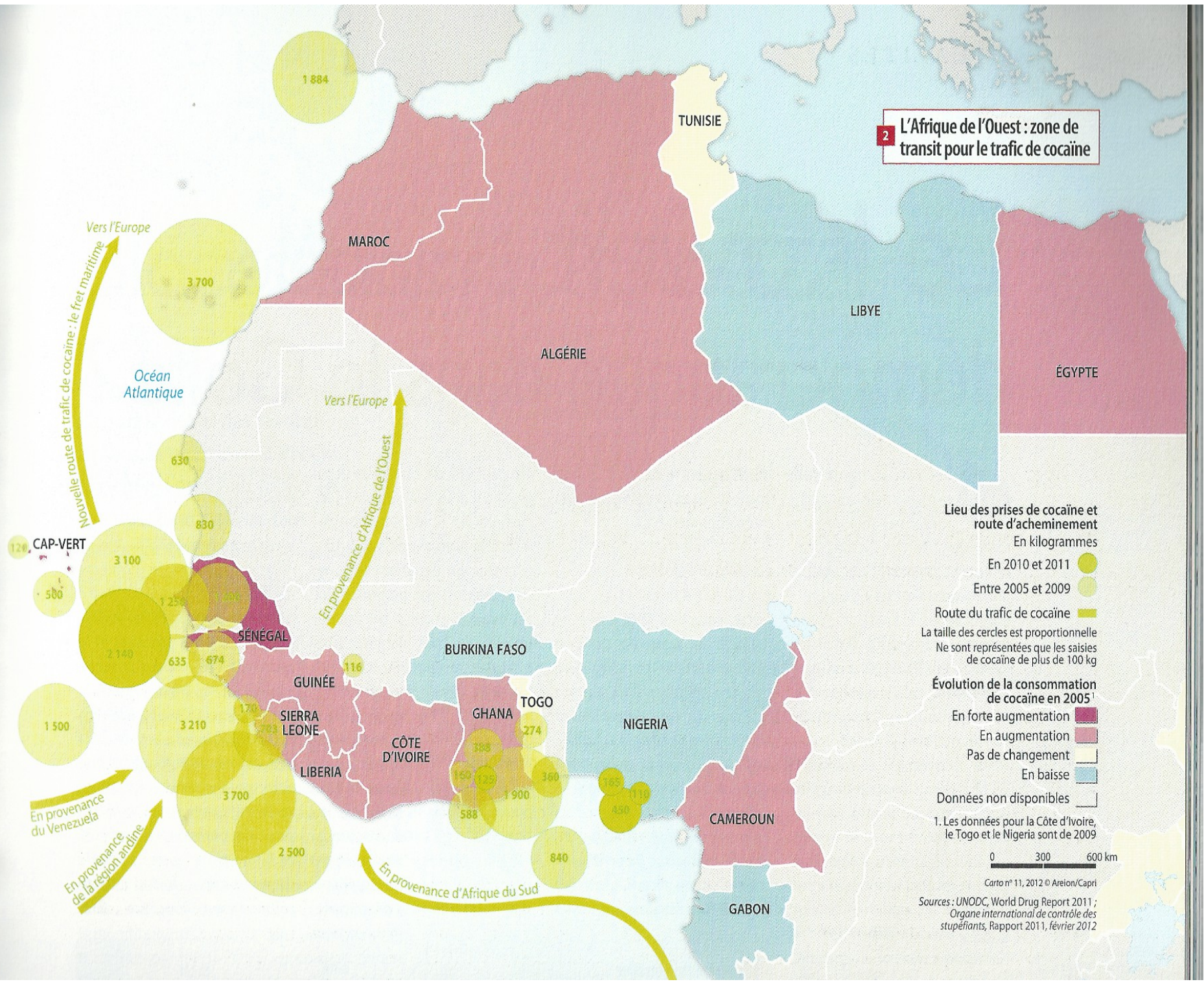

2 L'Afrique de l'Ouest : zone de transit pour le trafic de cocaïne

e

ndise est
golfe du
la Sierra
vers les
. Elle est
la Médi-
ier point
revenus
tats plus
d'Ivoire
secteur

mencent
utrefois

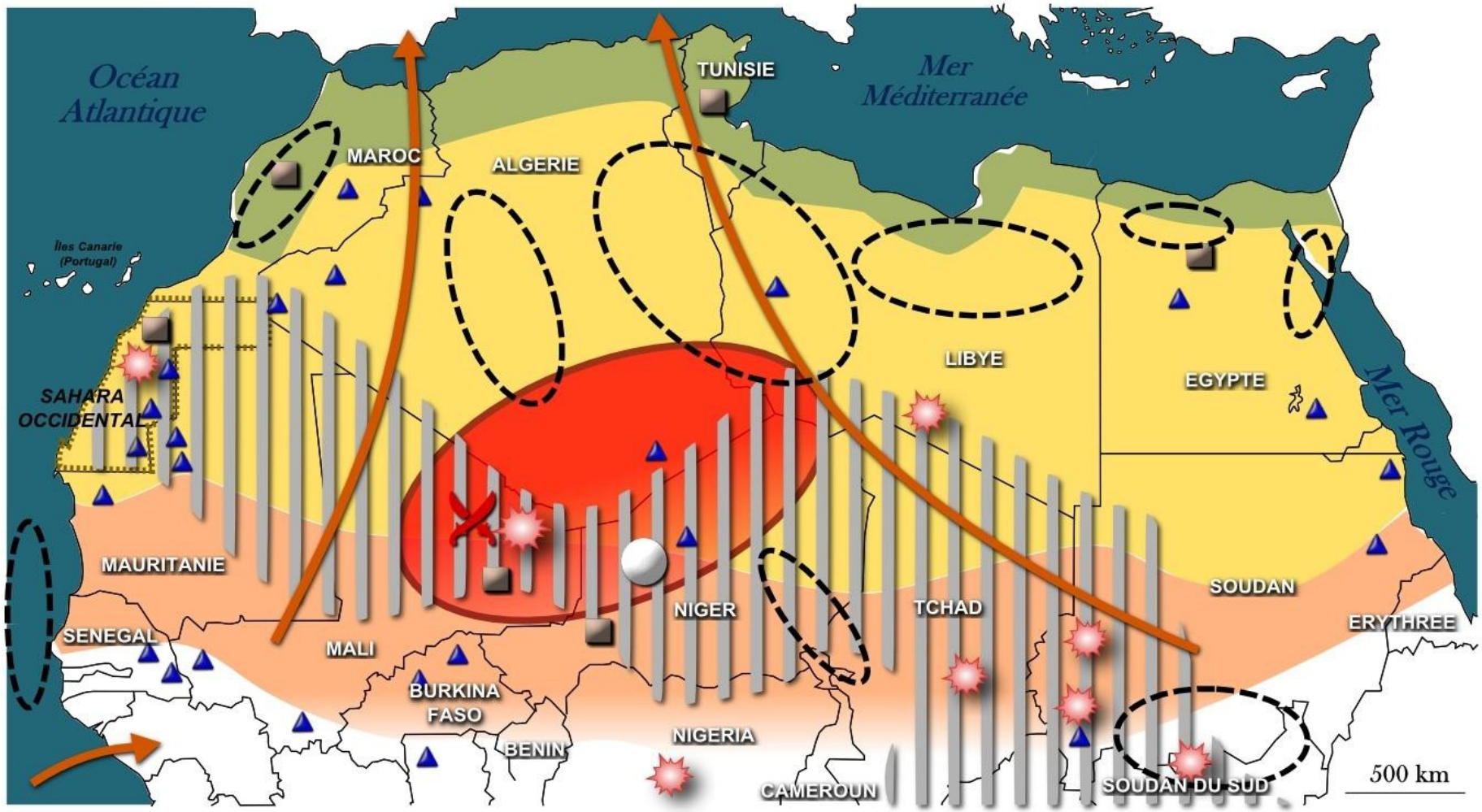

1. Une région située entre l'Afrique septentrionale et l'Afrique subsaharienne

- L'Afrique septentrionale : une région méditerranéenne
- Le Sahara : une zone désertique aride
- Le Sahel : une région semi-aride

2. Des ressources nombreuses et convoitées

- Hydrocarbures
- Fer, étain cuivre, or ...
- Phosphates
- Uranium

3. Un espace sous haute tension

- Flux illicites en tout genre *(contebande, drogue, armes, clandestins ...)*
- Territoire sans statut sous conrôle marocain
- Conflit en 2012
- Touareg s'opposant aux pouvoirs centraux
- Base de replis et d'action d'AQMI
- Zone grise

Samuel COULON - Paris