

Le continent américain entre tensions et intégrations régionales

**VIVA LA
LUCHA
ANTIIMPERIALISTA**



SOLIDARIDAD
INTERNACIONALISTA Y PROLETARIA

Che Guevara

Salvador Allende

José Martí

VIVA LA LUCHA ANTIIMPERIALISTA

Simon Bolivar





Le rejet de l'impérialisme des États-Unis

Affiche du Parti communiste espagnol (PCPE), avril 2009.

En haut, de gauche à droite, personnages historiques : Che Guevara (Argentine), Salvador Allende (Chili), Simón Bolívar (Venezuela), José Martí (Cuba). En bas, dirigeants politiques actuels : Rafael Correa (Équateur), Raúl Castro (Cuba), Hugo Chávez (Venezuela), Evo Morales (Bolivie), Fidel Castro (Cuba). Traduction : « Vive la lutte anti-impérialiste. Solidarité internationaliste et prolétarienne. »

Amérique du Nord et Amérique latine


L'Amérique: deux sous-continentes... :

-  Amérique du Nord
-  Amérique latine

... polarisés par deux puissances:

ETATS-UNIS : puissance affirmée

BRÉSIL : puissance émergente

-  Deux villes-monde majeures

Le Mexique pose problème



Le problème du Mexique

Accueil > Colloques de la Fondation Res Publica > Interventions

Le Mexique, entre Nord et Sud

Intervention de Marie-France Prévôt-Schapira, Professeur à l'université de Paris VIII, au colloque du 14 décembre 2009, L'Amérique latine en mouvement.



Géographiquement un Etat de l'Amérique du Nord



Mexique

en espagnol México

Nom officiel : États-Unis du Mexique



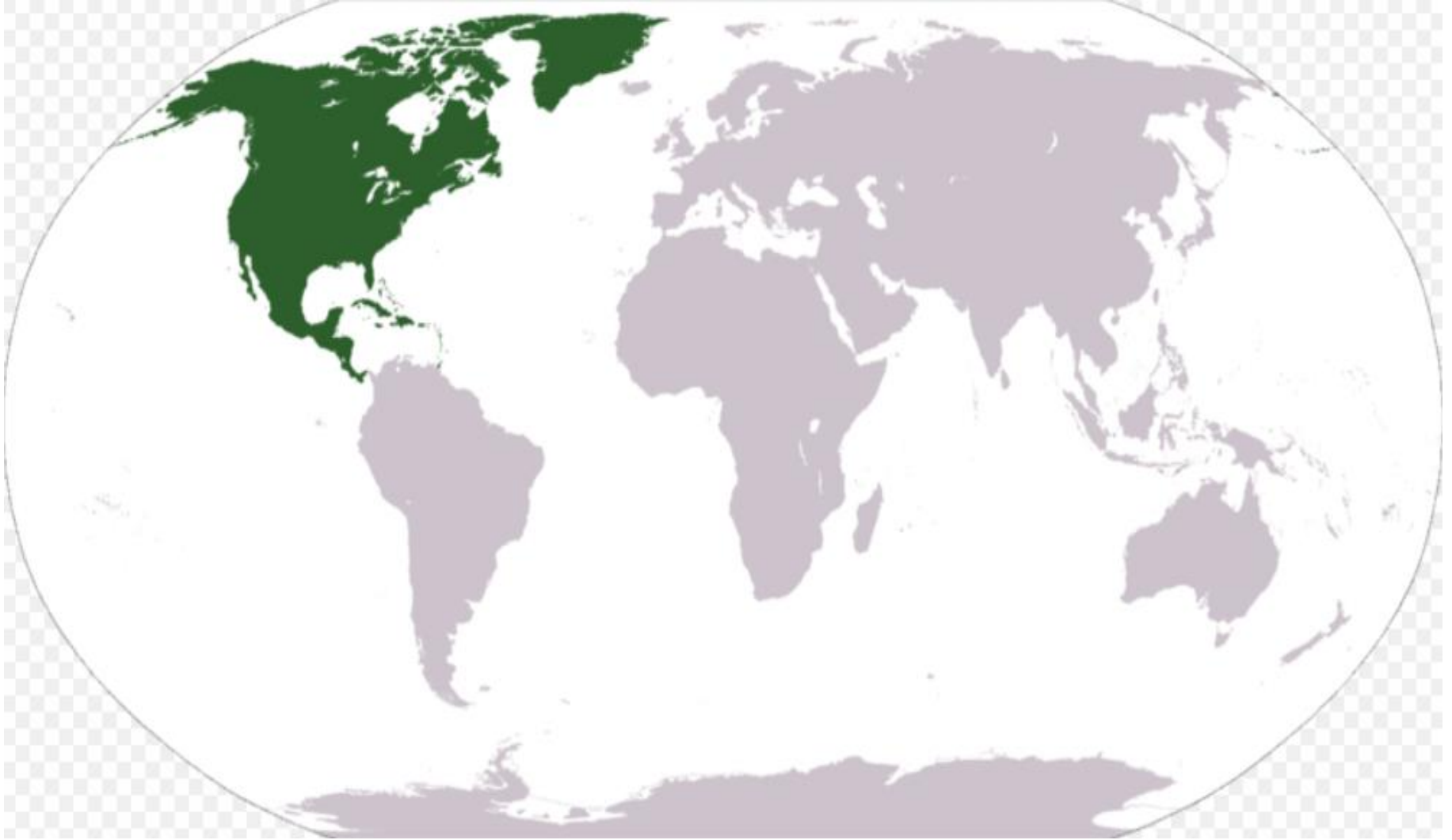
Cet article fait partie du DOSSIER consacré à l'[Amérique](#).

État d'Amérique du Nord, le Mexique est bordé au nord par les [États-Unis](#), à l'est par l'[océan Atlantique](#) ([golfe du Mexique](#) et [mer des Antilles](#)), au sud par le [Belize](#) et le [Guatemala](#) et à l'ouest par l'[océan Pacifique](#).

C'est un État fédéral qui se compose d'un District fédéral et de 31 États : Aguascalientes, [Basse-Californie](#), Basse-Californie du Sud, Campeche, [Chiapas](#), Chihuahua, [Coahuila](#), Colima, Durango, Guanajuato, [Guerrero](#), [Hidalgo](#), [Jalisco](#), Mexico, [Michoacán](#), [Morelos](#), [Nayarit](#), [Nuevo León](#), Oaxaca, Puebla, Querétaro, [Quintana Roo](#), San Luis Potosí, [Sinaloa](#), [Sonora](#), [Tabasco](#), [Tamaulipas](#), [Tlaxcala](#), [Veracruz](#), [Yucatán](#) et Zacatecas.



Le point de vue du géographe





Quelques chiffres

15 000 km du nord au sud

35 Etats.

1 milliard d'habitants.

Amérique

35 pays

- | | | | |
|---|---|--|---|
| <ul style="list-style-type: none">•  Antigua-et-Barbuda•  Argentine•  Bahamas•  Barbade•  Belize•  Bolivie•  Brésil•  Canada•  Chili | <ul style="list-style-type: none">•  Colombie•  Costa Rica•  Cuba•  République dominicaine•  Dominique•  Équateur•  États-Unis•  Grenade•  Guatemala | <ul style="list-style-type: none">•  Guyana•  Haïti•  Honduras•  Jamaïque•  Mexique•  Nicaragua•  Panama•  Paraguay•  Pérou | <ul style="list-style-type: none">•  Saint-Christophe-et-Niévès•  Sainte-Lucie•  Saint-Vincent-et-les Grenadines•  Salvador•  Suriname•  Trinité-et-Tobago•  Uruguay•  Venezuela |
|---|---|--|---|

1 État associé aux États-Unis.

-  Porto Rico

5 Dépendances de pays américains.

- | | | | |
|--|---|--|---|
| <ul style="list-style-type: none">•  Dépendances fédérales•  Îles Galápagos | <ul style="list-style-type: none">•  Île de la Navasse | <ul style="list-style-type: none">•  Îles Vierges américaines | <ul style="list-style-type: none">•  San Andrés et Providencia |
|--|---|--|---|



22 Dépendances européennes.

- | | | | |
|--|--|--|---|
| <ul style="list-style-type: none">•  Anguilla•  Aruba•  Bermudes•  Bonaire•  Îles Caïmans•  Île de Clipperton•  Curaçao | <ul style="list-style-type: none">•  Géorgie du Sud-et-les Îles Sandwich du Sud•  Groenland•  Guadeloupe•  Guyane•  Îles Malouines•  Martinique | <ul style="list-style-type: none">•  Montserrat•  Saba•  Saint-Barthélemy•  Saint-Eustache•  Saint-Martin (France)•  Saint-Martin (Pays-Bas)•  Saint-Pierre-et-Miquelon | <ul style="list-style-type: none">•  Îles Turques-et-Caïques•  Îles Vierges britanniques |
|--|--|--|---|

2 Le poids de l'Amérique dans le monde

	Superficie (en %)	Population (en %)		PIB (en %) (ppa*) 2009
		mi-2011	projection 2050	
Afrique	22	15	24	4
AMÉRIQUE	31	13,5	12,7	30
Asie de l'Est et du Sud	15,7	55	49	35,7
Reste de l'Asie	7,7	5	6	1,6
Europe	17	10,6	7,5	27,2
Océanie	6,3	0,5	0,6	1,4

Introduction

L'Amérique est un immense continent qui s'étire du Nord au Sud du globe, de l'Océan glacial Arctique à l'Antarctique.

Il se caractérise par une grande diversité géographique, socioculturelle et économique.

On retrouve trois ensembles géographiques: l'Amérique du Nord, regroupant le Canada, les Etats-Unis et le Mexique, l'Amérique centrale puis, l'Amérique du sud de Panama à la Terre de feu.

Ce « nouveau monde » reste fortement marqué par la colonisation européenne qui a divisé ce continent en deux grands blocs socio-économiques:

L'Amérique anglo-saxonne avec le Canada plus les Etats- unis et **l'Amérique latine** au sud du Rio Grande.

Des contrastes sont à mettre en relation avec de nombreuses tensions qui affectent ce continent. Toutefois on perçoit des tentatives de regroupements en associations régionales.

Culturellement et économiquement



Problématiques

Quelles sont les tensions que l'on rencontre sur le continent américain ? A quoi sont-elles dues ?

Quels contrastes économiques et culturels traduisent-elles ?

Quelles sont les logiques des associations régionales ?

Les initiatives d'intégrations régionales exacerbent-elles ou résorbent-elles les tensions qui affectent le continent américain ?

Sujets sur cette leçon

Composition: Le continent américain entre tensions et intégrations régionales.

Etude critique de document(s)

Pas de croquis, il fait partie des croquis supprimés.

Grandes aires culturelles	Amérique latine	Amérique du Nord
Etats	Du Mexique au Chili	Etats-Unis / Canada
Population approximative	350 millions d'habitants (35% du total du continent)	600 millions d'habitants (65% du total du continent)
Langues	Espagnol / Portugais (parfois mélange : le <i>portugnot</i>)	Anglais
Religion majoritaire	Catholicisme	Protestantisme
Régimes politiques	Démocraties jeunes et parfois fragiles	Vieilles démocraties
Modèle économique	Libéralisme	Libéralisme

Un continent marqué par de multiples contrastes. VIDEO

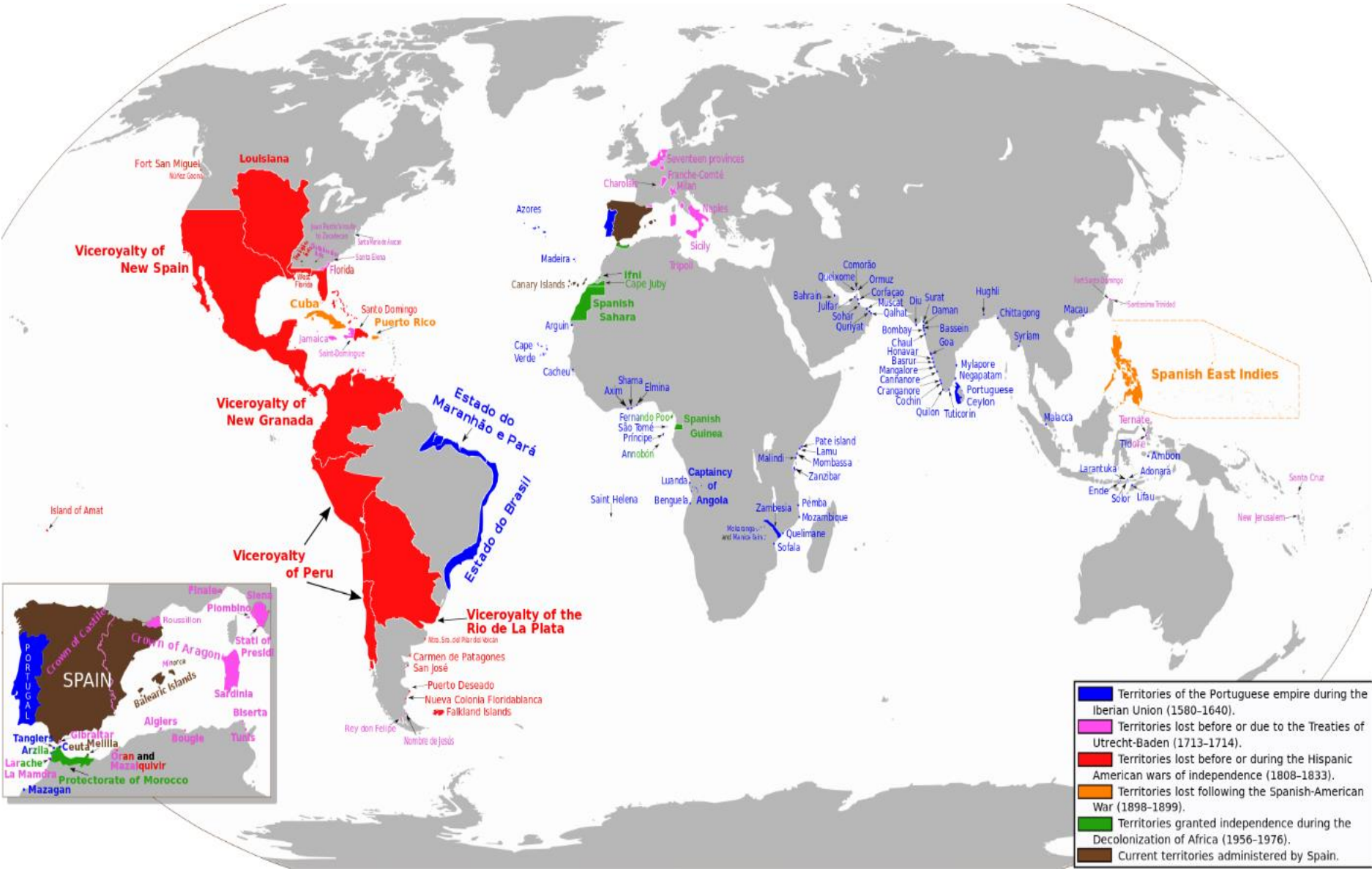
1) Contrastes Géoculturels.



Pour les curieux + vidéo



Pour les curieux Les territoires portugais et espagnols



Une diversité économique et culturelle

— limite entre les "Nord" et les "Sud"
les "Nord"

■ la première puissance mondiale

■ autre pays très riche

● enclaves européennes
les "Sud"

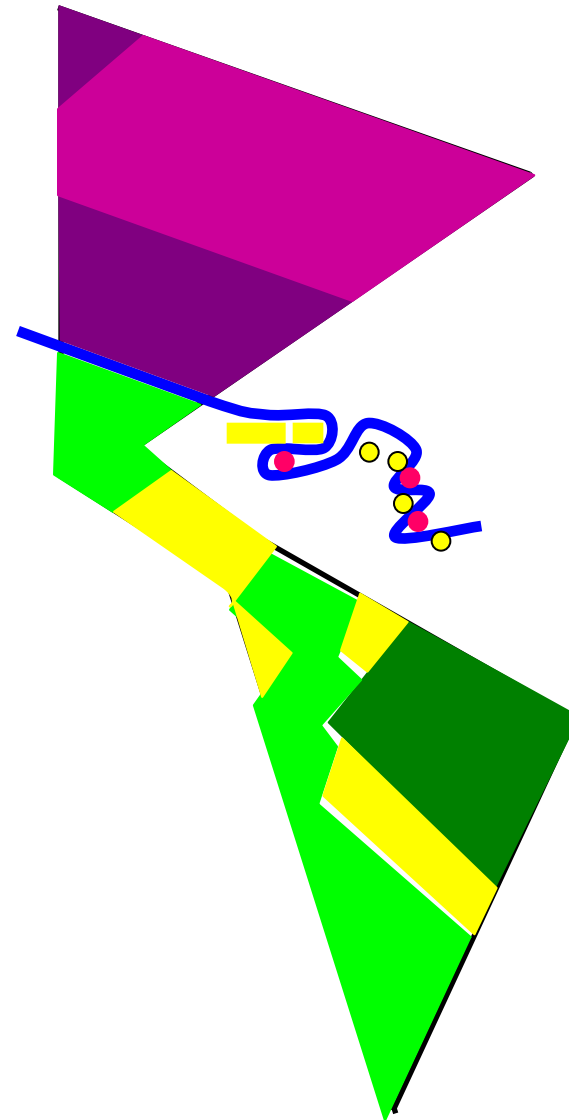
■ un des BRICS

■ autres pays émergents...
...et exportateurs

■ ● pays moins développés

la limite culturelle

— recoupe \pm la limite N/S



Le « nouveau monde » a été fortement marqué par la colonisation européenne qui a divisé ce continent en deux grands blocs.

- Au Nord, une Amérique Anglo-saxonne majoritairement **protestante**.

- Au Sud du Rio Grande, une Amérique latine **catholique**.

Une opposition à nuancer aujourd'hui :

Américanisation des modes de vie en Amérique latine, influence latino américaine aux EU. Le métissage reste une composante forte de ce continent et le **multiculturalisme** est important.

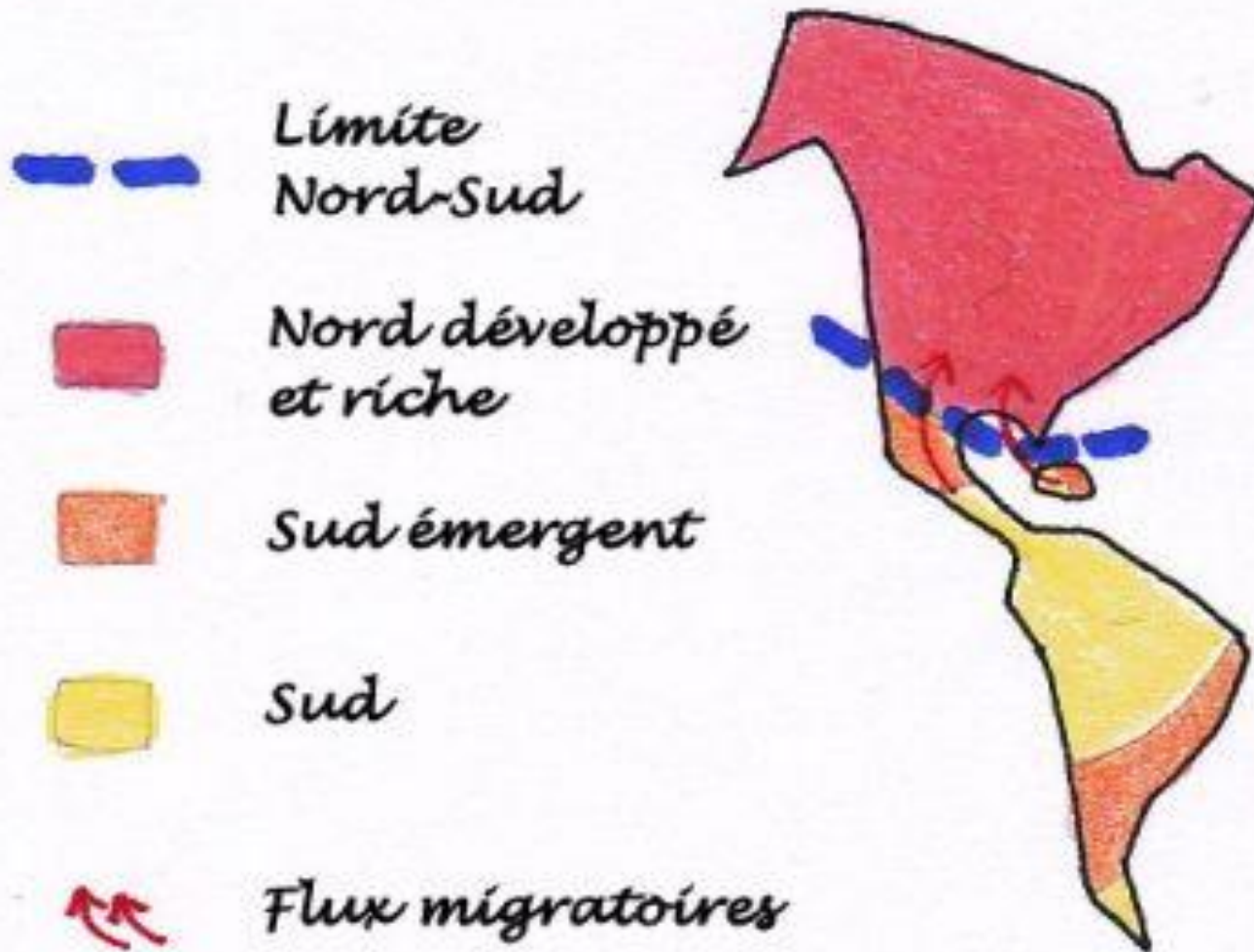
L'influence latino-américaine progresse rapidement aux **Etats-Unis**, où elle est une conséquence de **l'immigration**.

Les populations d'Amérique latine constituent la première minorité du pays : 53 millions


Approfondissement

Les populations d'Amérique latine constituent la première minorité du pays (53 millions, soit + de 16% de la population, 2/3 sont d'origine mexicaine) en hausse constante, en particulier en Floride (Cubains), le long de la frontière avec le Mexique, de la Californie au Texas dans les grandes villes du nord-est (Haïtiens de NY par exemple).

2) Contrastes géoéconomiques

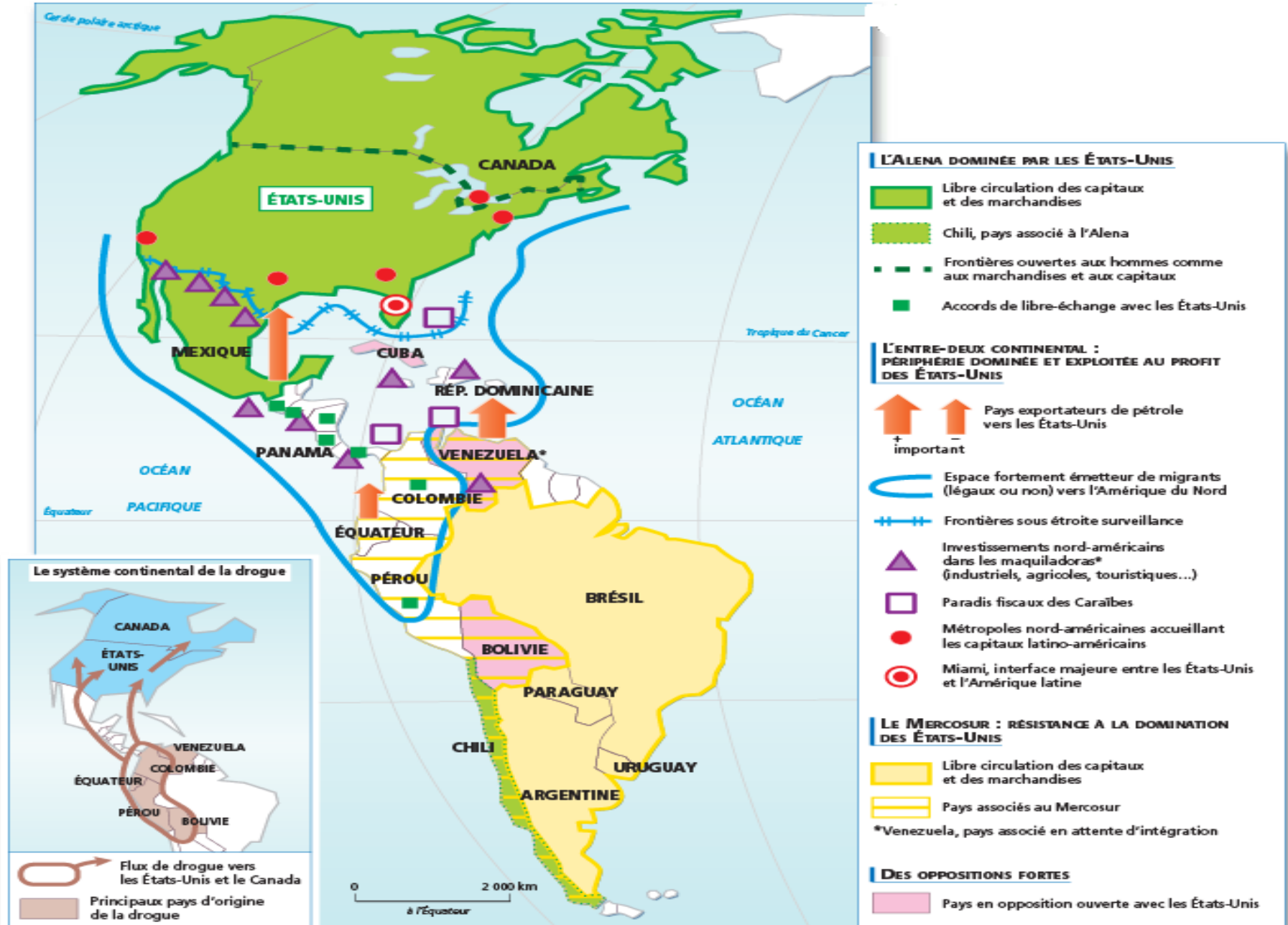


Sunny isles beach Miami



Bidonville cité du soleil banlieue de Port au Prince Haïti

Carte du manuel page 160 à analyser répondre à la question



Carte du manuel page 161 à analyser répondre à la question



Les IDH



Le continent américain entre tensions et intégration régionales

IDH (Indice de développement humain)

EU	0,910	Haïti	0,454
Canada	0,908	Moyenne mondiale	0,682
Amérique latine	0,731	Sources : PNUD, 2011	

Un continent fracturé, inégalement développé (IDH et IDHI 2012)

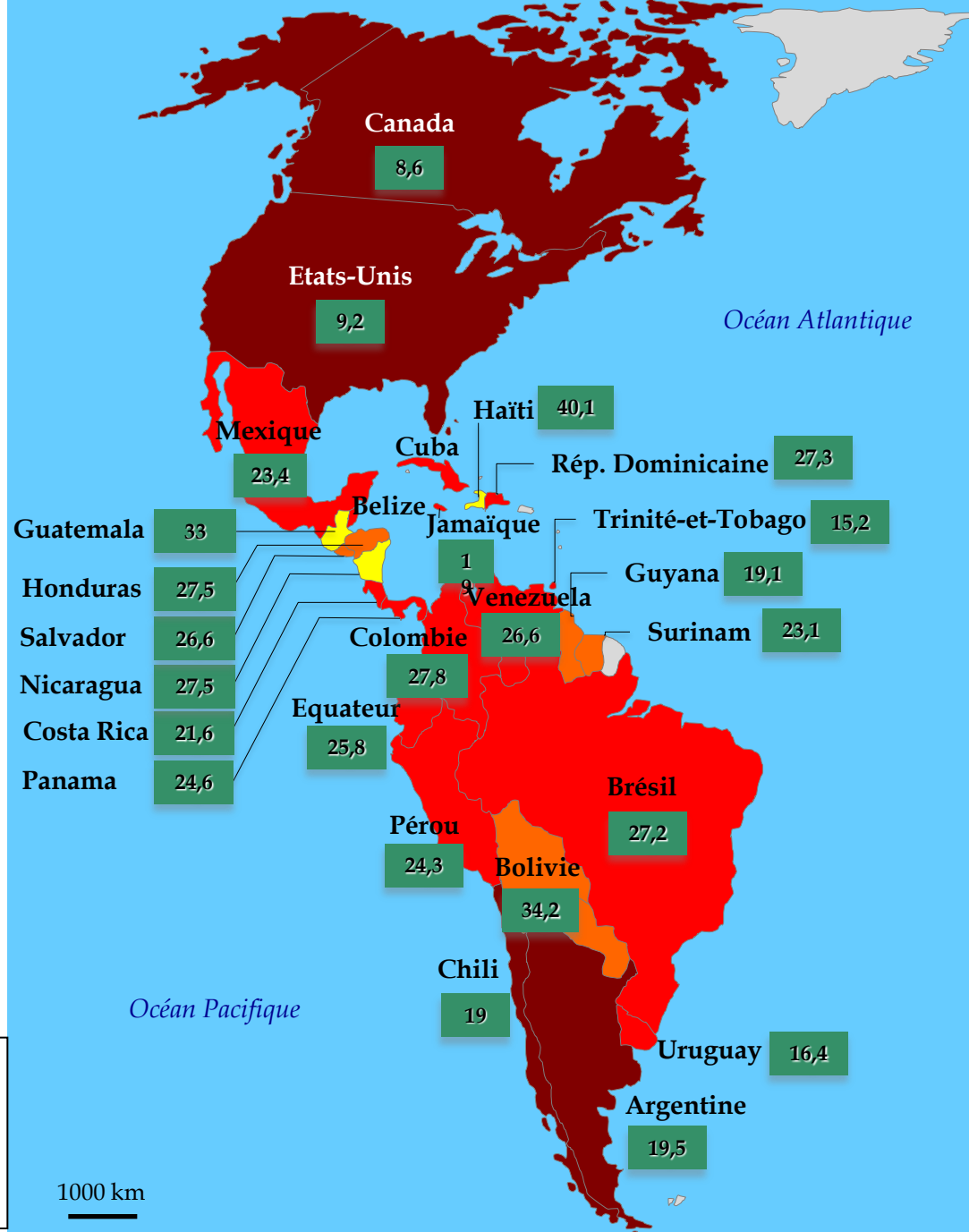
Des inégalités de développement...

- IDH très élevé (> 0,8)
- IDH élevé (0,7 - 0,8)
- IDH moyen (0,6 - 0,7)
- IDH faible (< 0,6)

... renforcées par les inégalités sociales

27,2 Perte d'IDH due aux inégalités
(en % de l'IDH)

IDHI: IDH ajusté aux inégalités sociales.
Pour les pays les plus égalitaires du monde,
la différence est de - 5%, pour les plus inégalitaires,
- 40%.
Moyenne mondiale: - 23%




Ce continent s'inscrit dans la fracture Nord/Sud :
les IDH sont très diversifiés entre un pôle de l'ex
triade (0,9 pour les EU), et des Pays les Moins
Avancés (0,4 pour Haïti). Les indicateurs
démographiques et socio-économiques soulignent
cette hétérogénéité entre territoires et sociétés.

Séisme Haïti 12 janvier 2010

La vulnérabilité des Haïtiens face aux catastrophes naturelles, Port-au-Prince, 2010

© Getty images

Camp d'habitations provisoires



230 000 morts
300 000 blessés
1 200 000 sans-abris.



Les Etats-Unis et le Canada sont les deux principales puissances économiques du continent américain.

Ce qui explique les migrations Sud/nord.



Solde migratoire en 2010



1. Seuls les flux supérieurs à 50 000 ont été représentés.

Flux des migrants en 2010¹



○ Sous-ensemble régional

Approfondissement

Ce sont les seules à faire partie du groupe des pays à haut revenus (banque mondiale), à part quelques micro-Etats caribéens (Bahamas, Barbade...)

Leur niveau de développement est bien supérieur à celui de tous les autres pays du continent :

Les IDH des Etats-Unis et du Canada sont supérieurs à 0,900, ils se classent au **4ème et 6ème** rang mondial en 2011.

Les IDH du Chili et de l'Argentine sont autour de 0,800 ; ils se classent **44ème et 45ème rang mondial** et leur PIB/h est trois fois moins élevé que celui des Etats-Unis (Etats-Unis = 43 000\$ /Argentine = 14 000\$), la durée des études est inférieure de 25% ; en revanche, l'espérance de vie n'est pas très différente.

Des inégalités également entre les Etats du Sud.

Le Brésil, à la tête du MERCOSUR, s'affirme comme une puissance émergente marquée par un mal-développement caractéristique des PED (IDH proche de 0,7).

Les autres Etats du MERCOSUR (Uruguay, Argentine, Paraguay, Chili, Venezuela) et le Mexique ont des niveaux de développement moyens mais sont bien intégrés dans l'économie mondiale car exportateurs de matières premières ou d'hydrocarbures (Venezuela, 7ème exportateur mondial de pétrole). La frontière américano-mexicaine crée une dépendance du Mexique qui effectue 80% de ses échanges avec les Etats-Unis.

Les autres Etats (d'Amérique centrale surtout) forment des périphéries en retard : économie peu diversifiée, dépendante de l'exportation de quelques productions agricoles (fruits tropicaux), importants écarts entre les campagnes et les villes, forte corruption et insécurité, pays soumis aux risques naturels. Haïti, qui a justement été frappé par un terrible séisme en 2010 (plus de 300 000 morts) cumule les difficultés de tous ordres (seul PMA du continent = IDH inférieur à 0,5). Un Etat comme le Honduras est également marqué par un certain retard : 25% de la population vit avec moins de 1 dollar par jour et plus de 60 homicides par mois pour 100 000 homicides.

3) Contrastes géopolitiques

La majorité des territoires sont indépendants, indépendances obtenues à des dates très diverses ce qui explique, en partie, que ces pays aient acquis des puissances bien différentes.

Certains territoires ont conservé des liens de dépendance politique vis à vis de l'Europe ou des Etats-Unis.

Les régimes politiques en place ont été et sont encore très variés.

- Etats-Unis et Canada sont des démocraties stables ou aucun coup d'état n'a eu lieu.

- En revanche l'aire latino-américaine et l'aire Caraïbe ont été marquées par l'instabilité.

Approfondissement

Les gouvernements de gauche dominant :

- Un régime socialiste (Cuba)
- Des gouvernements de gauche radicale anti-américains (Chavez au Venezuela puis Nicolas Maduro , Evo Morales en Bolivie),
- Ceux de gauche réformiste (Lula et Dilma Rousseff au Brésil - Pena Nieto, nouveau président du Mexique, Ollanta Humala au Pérou, Rafael Correa en Équateur),
- Une spécificité argentine, le péronisme, populiste et dirigiste, au pouvoir actuellement avec Cristina Kirchner.

Les gouvernements de droite libérale et/ou conservatrice sont minoritaires :

Santos en Colombie, Pinera au Chili depuis 2010.

Nicolás Maduro
19 avril 2013



G



Hugo Chavez
décédé le 5 mars
2013



Evo Morales
Bolivie



Depuis janvier 2006

Gauche radicale

Raul Castro
Cuba



Depuis juillet 2006

Gauche réformatrice

Pena Nieto
Mexique



Dilma Roussef
Brésil



Ollanta Humala
Pérou



Depuis juillet 2011

Depuis décembre 2012

Cristina Kirchner
Argentine



Depuis décembre 2007

**Plutôt à droite
avec des idées sociales**

Droite libérale

Juan Manuel Santos
Colombie



Depuis juillet 2010

Sébastien Pinera
Chili



Depuis novembre 2010

Droite libérale

Gauche réformatrice

Rafael Correa
Equateur



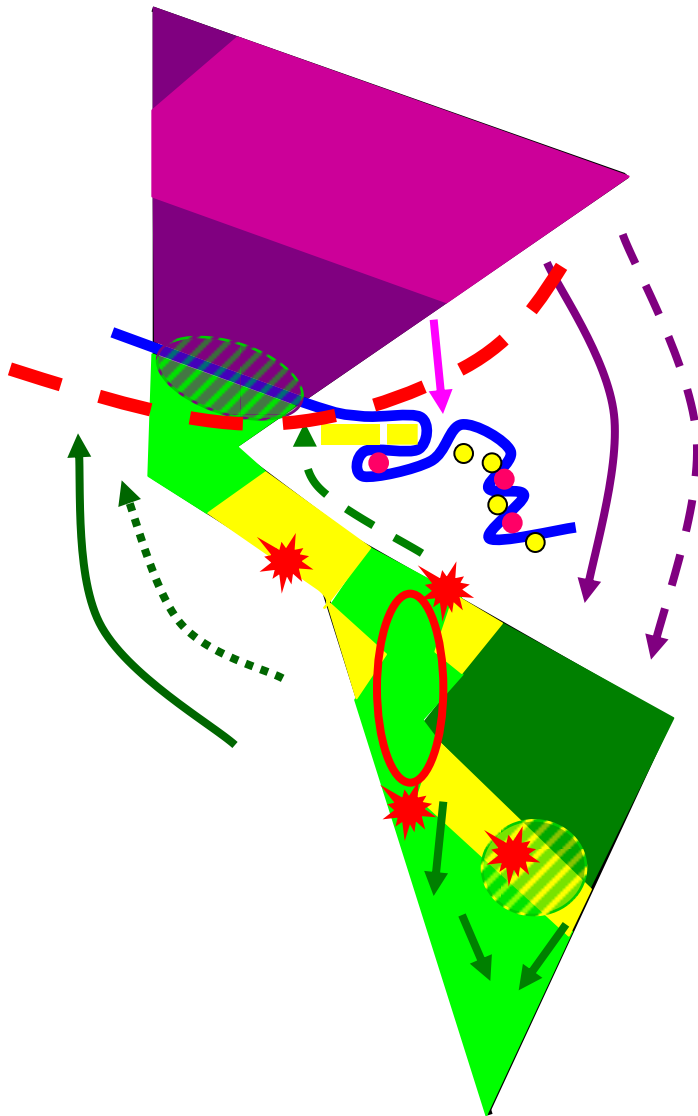
Depuis janvier 2007

II Des tensions multiples

Lors du Sommet des Amériques à Trinidad et Tobago (2009), le président vénézuélien Hugo Chavez offre au président des États-unis Barack Obama le livre d'Edouard Galeano, *Les veines ouvertes de l'Amérique latine* qui dénonce l'impérialisme depuis le XIXe siècle.



Des tensions à toutes les échelles



Refus de l'hégémonie des EU



Entre Etats voisins

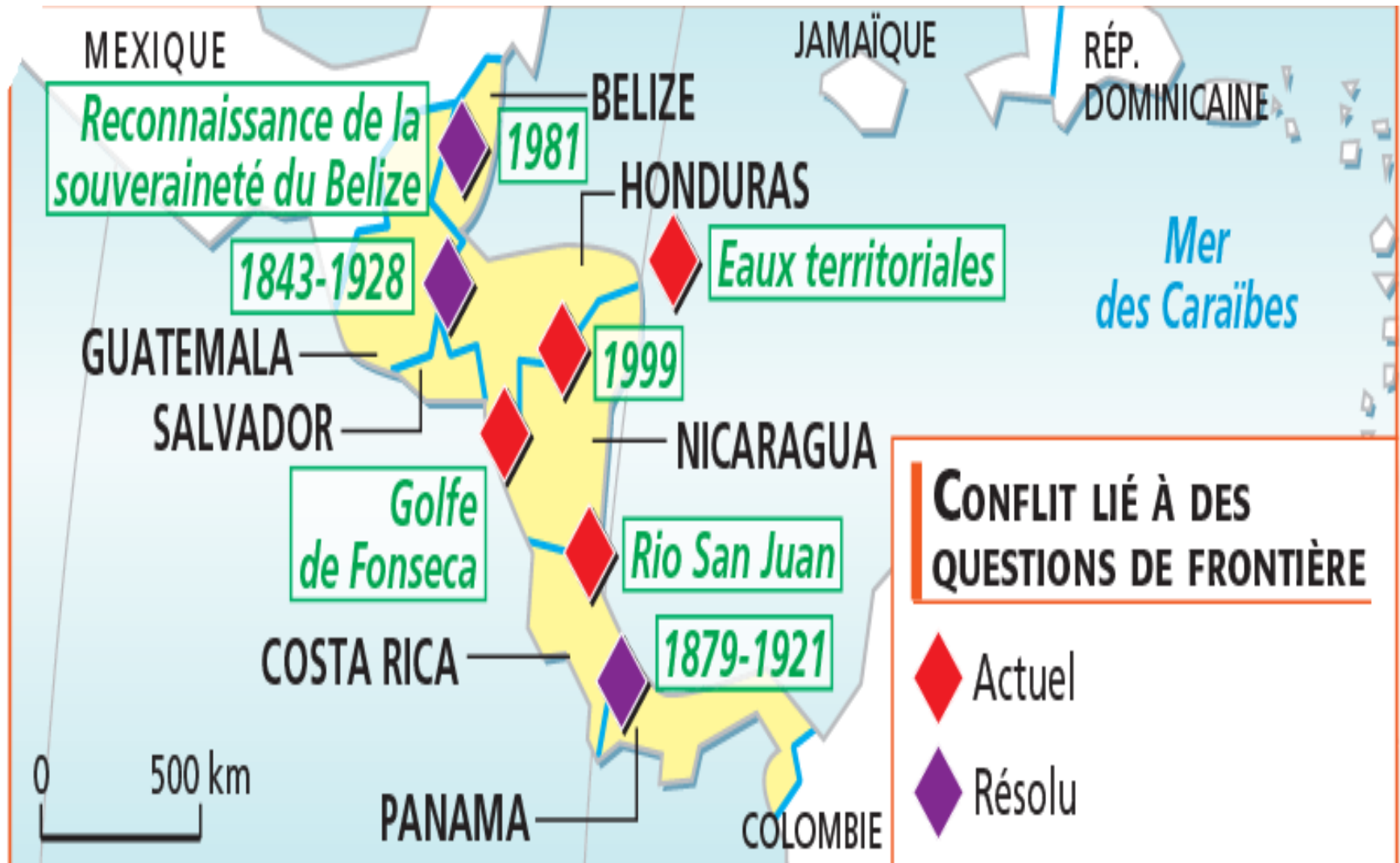


conflits frontaliers



zones grises Farc drogue...

1) Entre les Etats latino américains vidéo



Manuel page 169

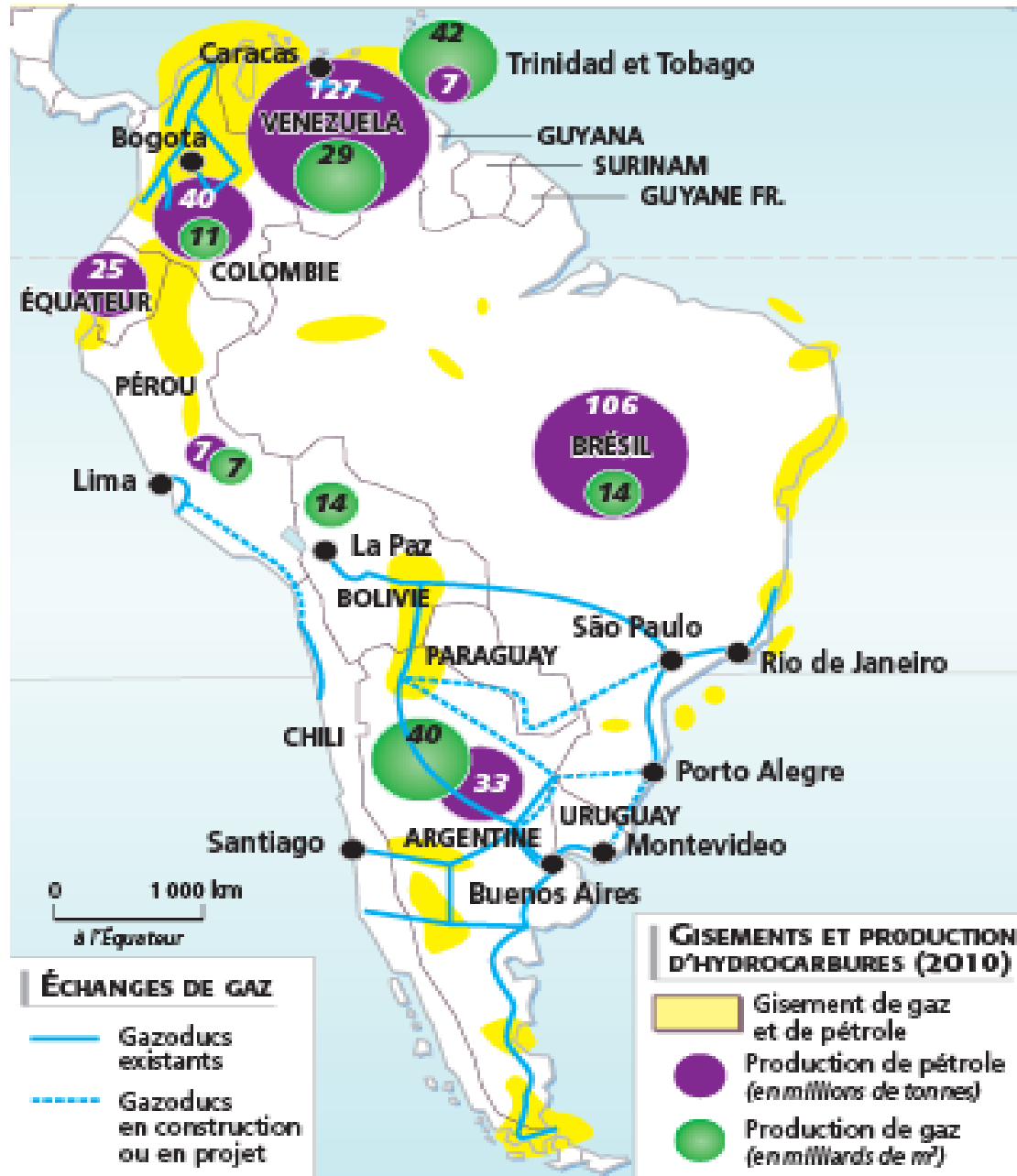
Des contentieux opposent aussi des Etats latino-américains pour des questions de frontière, notamment au sujet des **ressources**.

- **Venezuela/Colombie**

- **Chili/Pérou**

- **Bolivie/Pérou** (**La Bolivie est enclavée, pas d'accès à la mer**)

L'enjeu des ressources manuel page 169



Les mines (Zinc, argent...) de Merococha de Pérou





2) Des conflits à l'intérieur des Etats

- Exemple des FARC
- Exemple du sentier lumineux

Les Forces armées révolutionnaires de Colombie depuis 1964

Les FARC

vidéo



Ejército del Pueblo



Rodrigo Londoño Echeverri,

Approfondissement

Les Forces armées révolutionnaires de Colombie - Armée du peuple (espagnol : Fuerzas armadas revolucionarias de Colombia – Ejército del Pueblo, généralement appelées FARC, l'acronyme exact étant FARC-EP), sont la principale guérilla communiste colombienne impliquée dans le conflit armé colombien.

Le sentier lumineux au Pérou.



Abimael Guzman arrêté en 1991



Approfondissement

Le Sentier Lumineux – dont le nom complet est PCP-SL, pour Partido Comunista del Peru - Sendero Luminoso – a été fondé en 1970 par Abimael Guzmán, alors professeur de philosophie à l'université d'Ayacucho. Celui-ci prit en 1980 la tête de l'insurrection armée issue d'une dissidence du Parti communiste péruvien, sous le nom de camarade Gonzalo.

Le Sentier Lumineux a participé au conflit armé des années 1980 et 1990 au Pérou, qui a fait 70 000 victimes.

3) Entre le Canada et les communautés amérindiennes



Le combat de la chef Spence, emblème des Amérindiens du Canada
Le Monde.fr avec AFP | 29.12.2012 à 09h29 • Mis à jour le 02.01.2013 à 12h53

Vidéo mais en anglais à regarder chez vous

http://www.lemonde.fr/ameriques/article/2012/12/29/le-combat-de-la-chef-spence-embleme-des-amerindiens-du-canada_1811105_3222.html

4) Mais surtout entre les EU et les pays latino américains.


Manifestation contre les EU 5 ème forum social janvier 2005



Refus de l'impérialisme américain

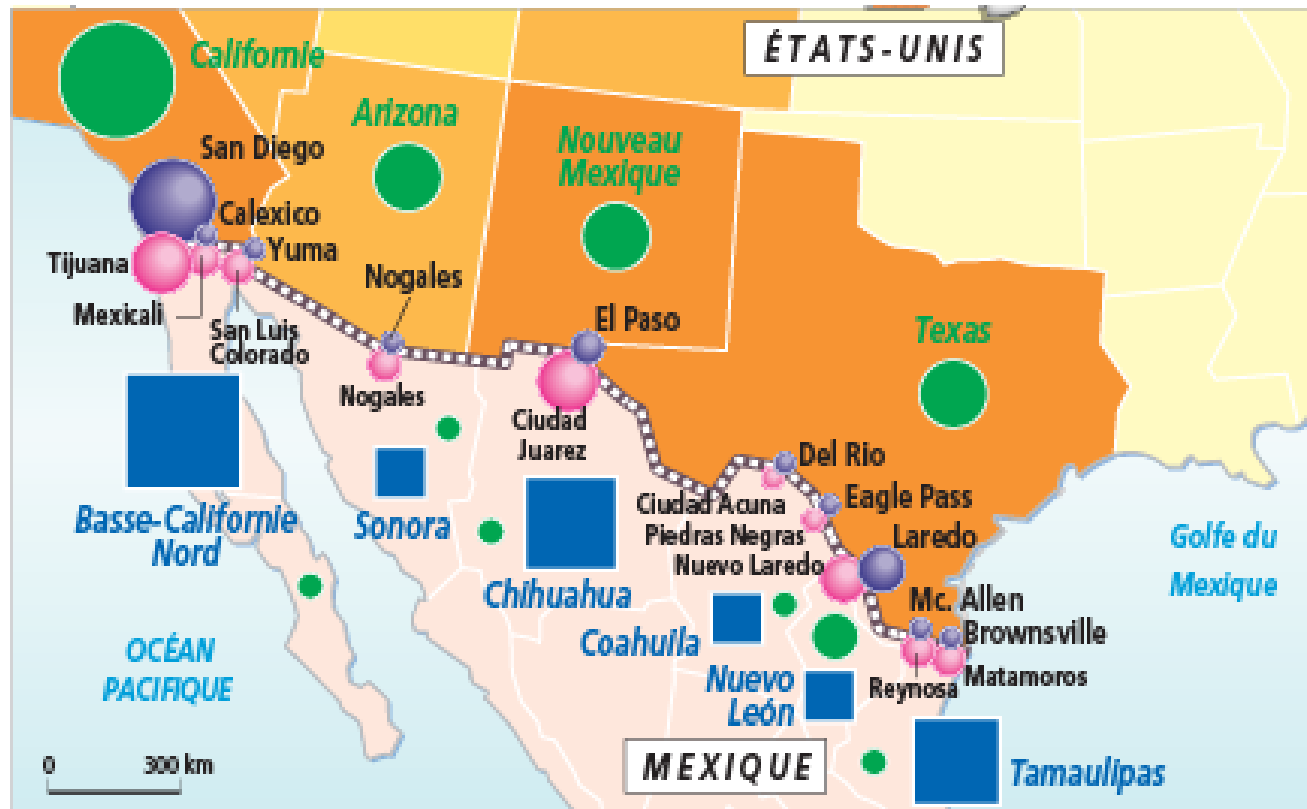
Approfondissement: L'impérialisme américain un peu d'histoire

- La mise en place de la doctrine Monroe, dès 1823, lance la politique de « l'Amérique aux américains ». Cela se concrétise, par exemple, par l'expulsion des espagnols de Porto Rico en 1898. L'Amérique centrale et les Caraïbes deviennent **l'arrière cour** des EU avec des interventions militaires directes comme à Haïti de 1915 à 1934, en Colombie en 1903 créant de toutes pièces la république de Panama. Les rapports de domination nourrissent en Amérique Latine un sentiment « anti yankee » récurrent et des ressentiments profonds.
- Bien qu'en recul aujourd'hui cette tutelle conserve les formes d'un interventionnisme diffus, relayé par une influence multiforme : investissements économiques et financiers, prévention et lutte contre les narcotrafiquants en Colombie et au Mexique.




Problématique de la frontière entre EU et Mexique déjà traitée

Vidéo



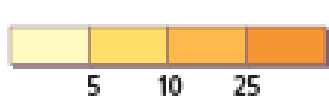
PIB/HABITANT/ÉTAT EN 2009

(en dollars)



POPULATION HISPANIQUE AUX ÉTATS-UNIS

en %



VILLES TRANSFRONTALIÈRES

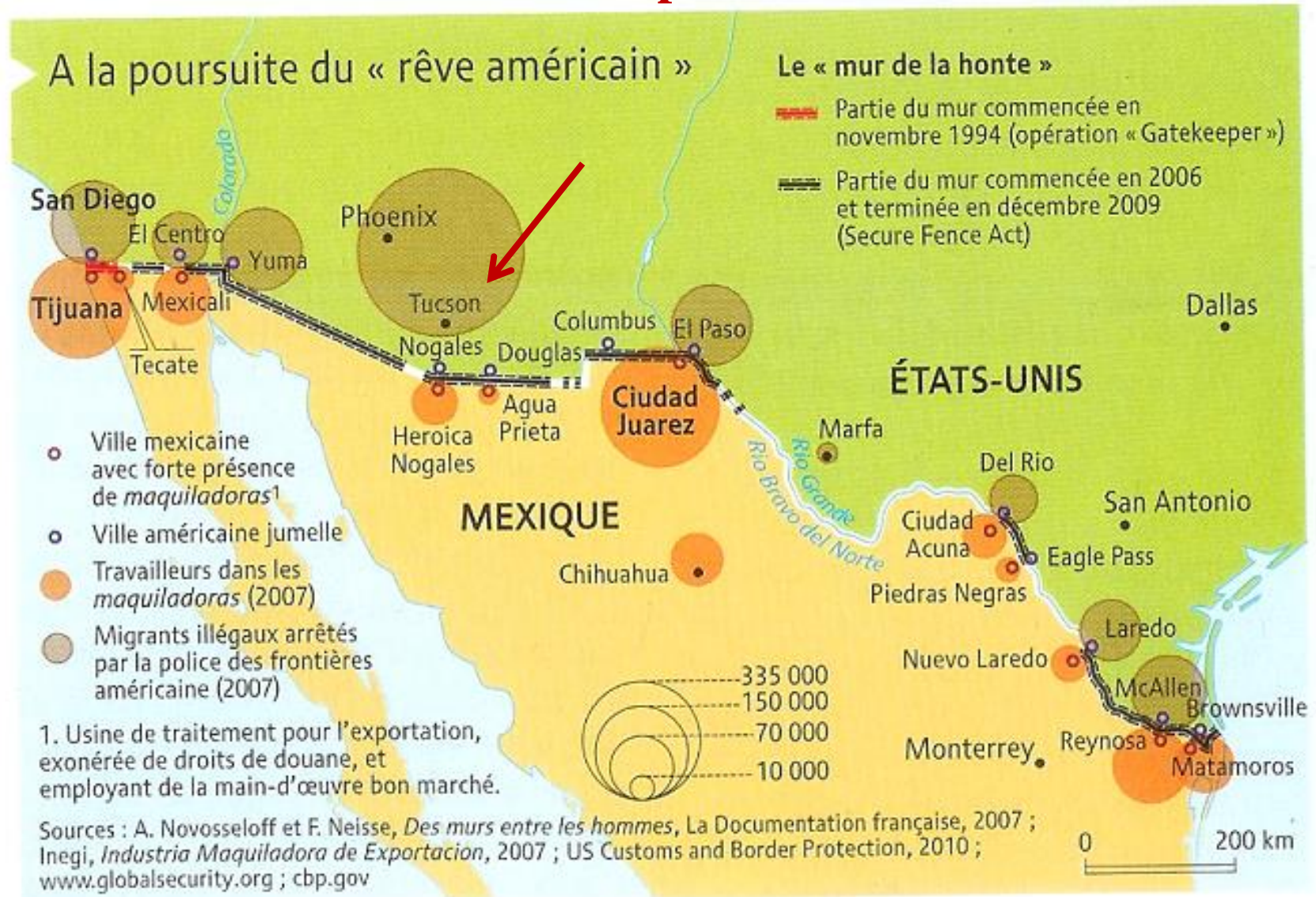
(Twin cities)



MAQUILADORAS*



12 millions de clandestins par an



Renforcer les contrôles frontaliers

Une des frontières les plus étanches du monde contre les flux migratoires :
la frontière entre les Etats-Unis et le Mexique,
ici à Nogales (Arizona) où mur bétonné, grillage et border patrols sont représentés.



ÉTATS-UNIS

MEXIQUE

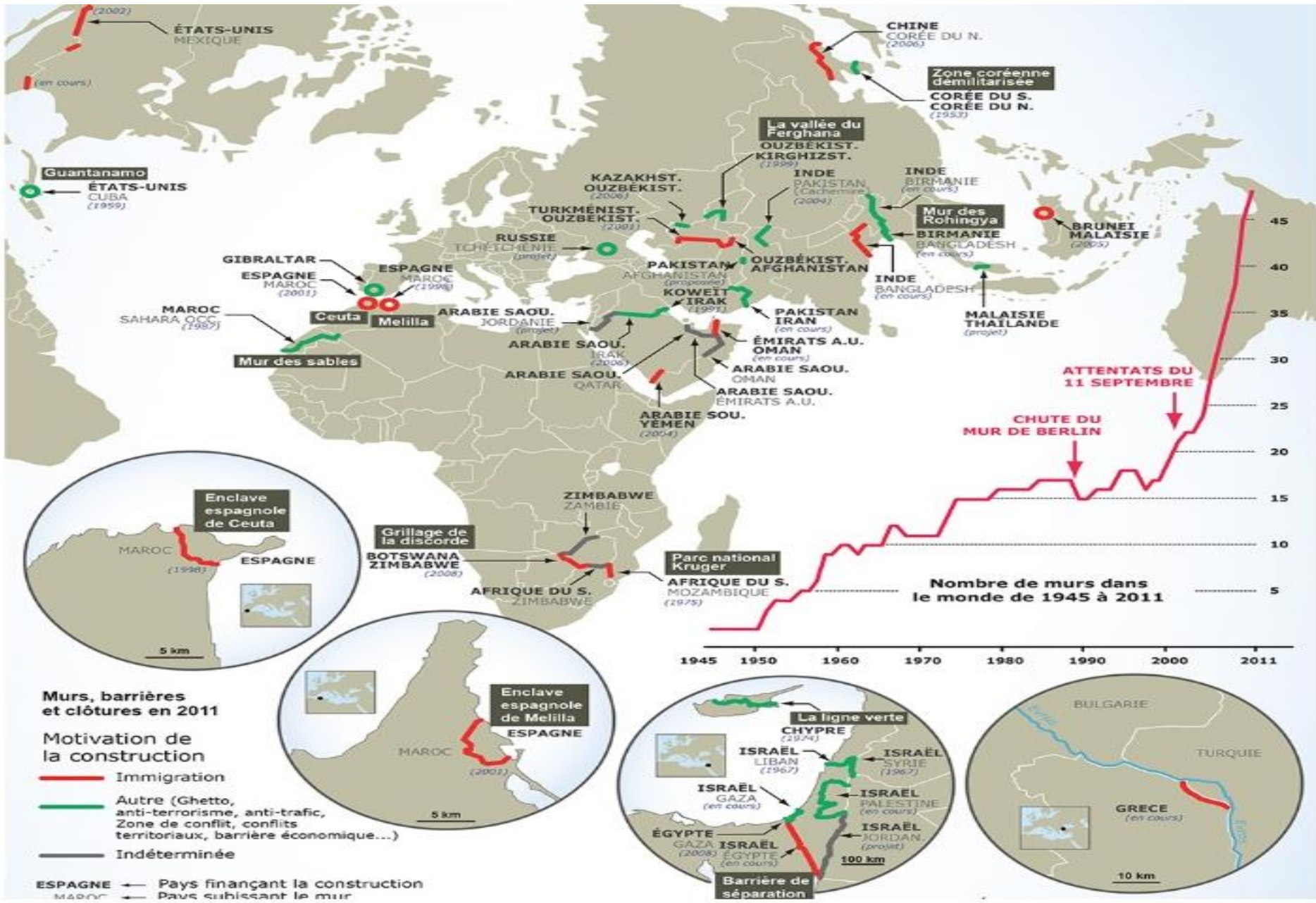
Approfondissement : La lutte contre l'immigration illégale - le nombre d'illégaux estimé passant de 3,5 millions en 1990 **à 12 millions en 2011** - et la lutte contre les narcotrafiquants au Mexique a fait beaucoup augmenter les moyens de surveillance à cette frontière depuis les années 1990. Le nombre de patrouilleurs passant de 3 555 pour un coût de 326,2 millions de dollars en 1992 à 17 415 patrouilleurs pour un coût de 2,7 milliards de dollars en 2009.

Mur États unis Mexique océan atlantique





Rappel: les murs dans le Monde



Une influence refusée et contestée




10 Le renouveau du discours panaméricain et révolutionnaire

Venezuela, 2006. Mur peint à Caracas pendant la campagne présidentielle.

1 Hugo Chavez, président vénézuélien depuis 1998. 2 Simon Bolivar (1783-1830), héros des indépendances sud-américaines.

3 José Martí (1853-1895) : poète et révolutionnaire cubain. 4 Fidel Castro (né en 1926-) : révolutionnaire et chef d'État cubain depuis 1959.

Diapositive empruntée



Caricature de Chappatte, in *Courrier international*, n° 842-843, déc. 2006-jan. 2007.
Sur les pancartes : à Cuba : « Fidel pour toujours », au Venezuela : « États-Unis, rentrez chez vous », en Bolivie : « pétrole bolivien nationalisé ». Le 1^{er} mai, le nouveau président bolivien, Evo Morales, nationalise les hydrocarbures.

Lors du Sommet des Amériques à Trinidad et Tobago (2009), le président vénézuelien Hugo Chavez offre au président des États-unis Barck Obama le livre d'Edouard Galeano, *Les veines ouvertes de l'Amérique latine* qui dénonce l'impérialisme depuis le XIXe siècle.



« Monsieur le Président [des États-Unis d'Amérique]¹

[...] 17 millions de Vénézuéliens et de Vénézuéliennes – presque 70 % de la population – reçoivent, pour la première fois dans l'histoire, une assistance médicale gratuite. [...] On fournit aujourd'hui plus de 1 700 000 tonnes d'aliments à prix modiques à quelque 12 millions de personnes, presque la moitié de la population. [...] On a créé plus de 700 000 postes de travail qui ont réduit le taux de chômage de 9 % [...]. Tout cela a été obtenu malgré les conspirations, les calomnies du pouvoir médiatique, et la menace permanente de l'empire et de ses alliés, qui va jusqu'à encourager l'assassinat présidentiel. Le seul pays au monde où quelqu'un peut s'offrir le luxe de promouvoir l'assassinat d'un chef d'État sont les États-Unis. [...] Nous allons lutter pour le Venezuela, pour l'intégration latino-américaine et mondiale. Nous réaffirmons ici dans cette assemblée notre foi infinie en l'Homme, aujourd'hui assoiffé de paix et de justice afin de survivre comme espèce. Simon Bolivar², le père de notre patrie et notre guide dans notre révolution, a juré de ne jamais donner de repos à son bras, à son âme, tant qu'il ne verrait pas une Amérique libre. Ne donnons pas de repos à nos bras, à nos âmes, tant que nous n'aurons pas sauvé l'humanité. »

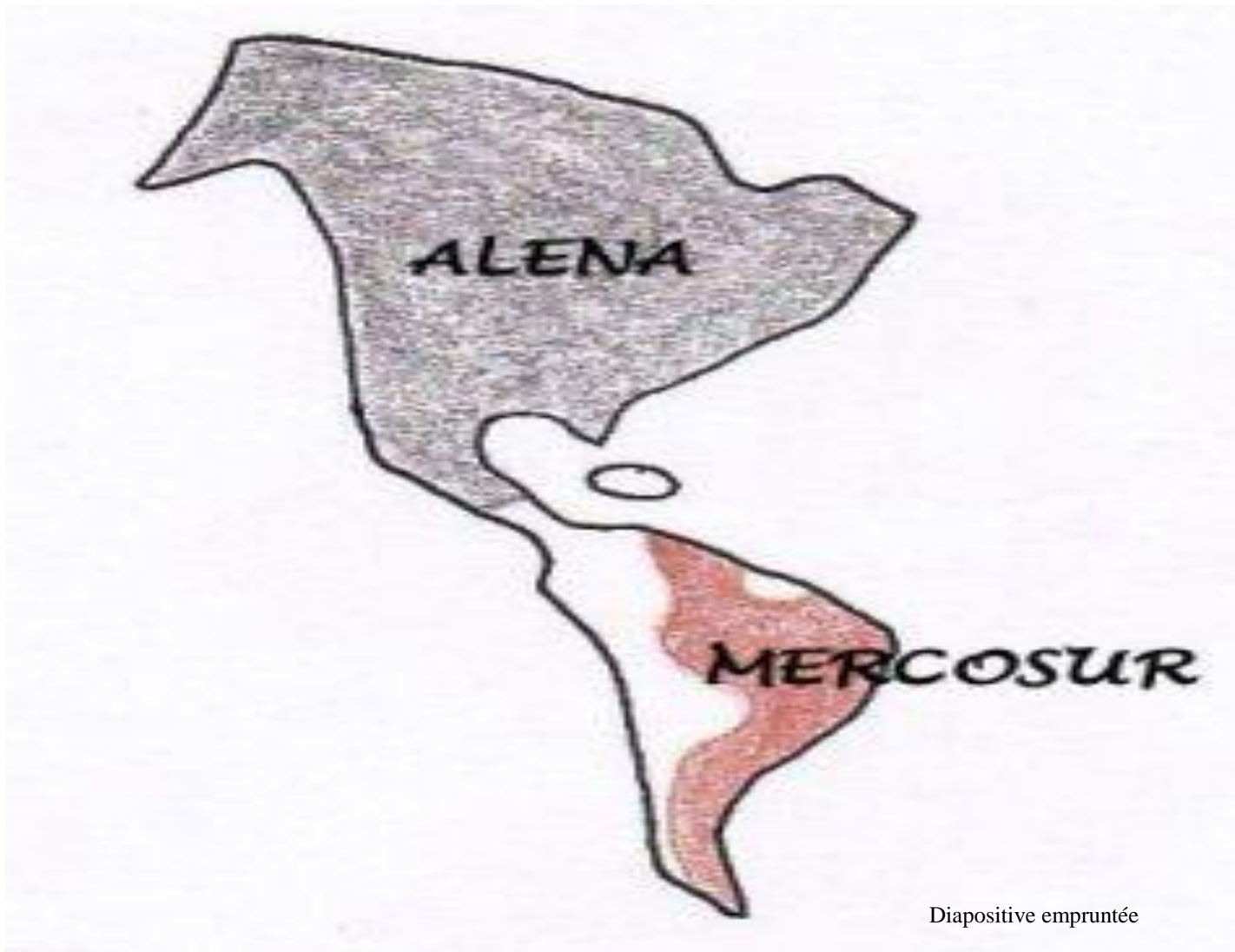
Discours d'Hugo Chavez, Président du Venezuela (réélu depuis en 2006) à l'ONU, 15 septembre 2005.

1. G. W. Bush s'est exprimé la veille pour dénoncer devant la tribune de l'ONU le régime d'Hugo Chavez.

2. Simon Bolivar (1783-1830) a mené l'indépendance de son pays, le Venezuela, mais aussi de la Colombie, de l'Équateur et du Panama face aux Espagnols.

III. Des logiques d'intégration régionale différentes

1. De nombreuses associations régionales dominées par l'Alena et le Mercosur déjà étudiées



Deux logiques d'intégration rivales

L'ALENA au nord



association



pays "dominant"

Le Mercosur au sud



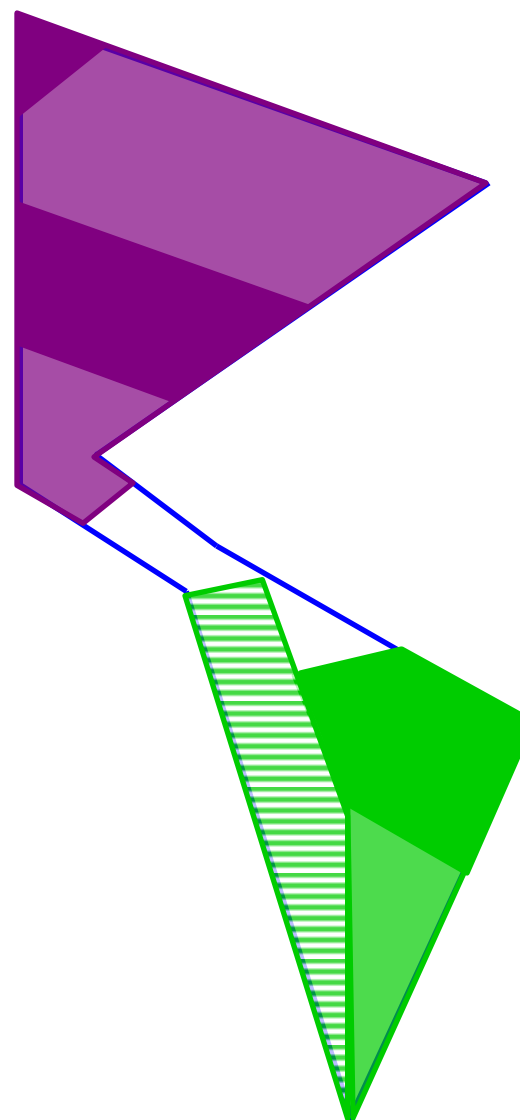
association



pays dominant




pays associés



Les Etats-Unis dans l'ALENA (2010)


Deux partenaires économiques


 ALENA (Accords de libre échange nord-américain)

 Canada

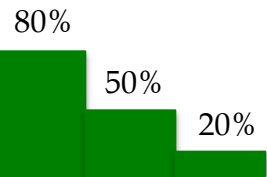
 Mexique

Aux flux importants

 IDE > 60 milliards \$

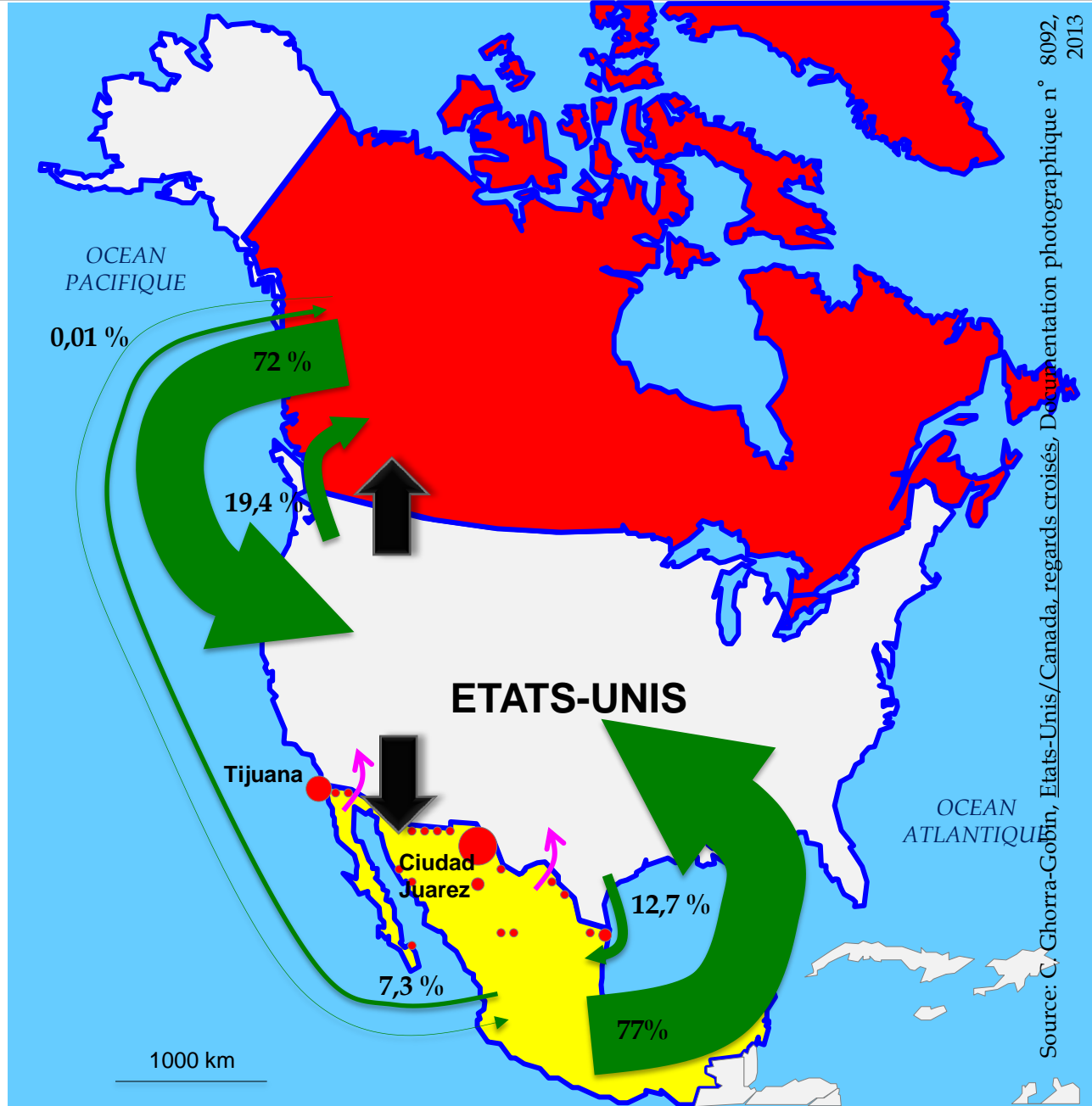
 Flux d'immigration clandestine

Part de la valeur des exportations au sein de l'ALENA par rapport à la valeur totale exportée :



Les maquiladoras

Villes mexicaines selon le nombre d'emplois des maquiladoras



Tenter de renforcer la concertation sud-américaine

Les présidents du MERCOSUR à Caracas en 2006: de droite à gauche, T. Vasquez (Uruguay), Lula (Brésil), N. Kirchner (Argentine), H. Chavez (Venezuela), N. Duarte (Paraguay), E. Morales (Bolivie).
Traduction : "Notre Nord est le Sud"



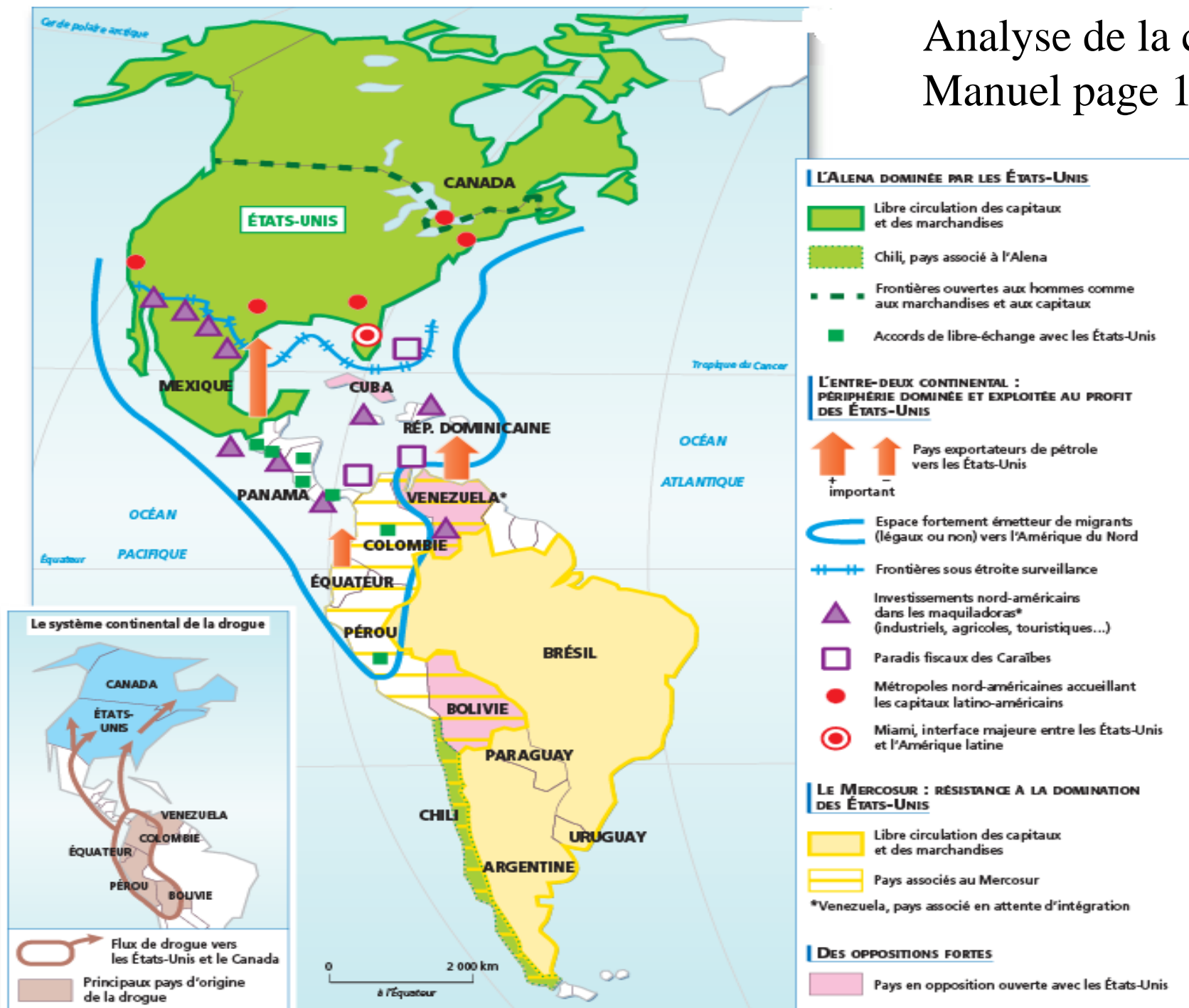


LE MERCOSUR ET LES ENSEMBLES ÉCONOMIQUES DE L'AMÉRIQUE LATINE



- Marchés communs
 - MERCOSUR
 - Pays associés au MERCOSUR
 - Marché Commun de l'Amérique Centrale
- Zones de libre-échange
 - Accord de Libre-Échange Nord-Américain
 - Groupe des Trois
- Union douanière
 - Communauté Andine
 - Communauté Caraïbe
 - Union Européenne
- Union économique
 - Pays extérieurs à ces ensembles économiques
 - Sur le planisphère : Association des Nations du Sud-Est Asiatique
- Accord de coopération

Analyse de la carte Manuel page 160



Rappel L'ALENA

Elle regroupe depuis 1994 le Canada, Les Etats-Unis et le Mexique, c'est-à-dire 460 millions de personnes sur 21,5 millions de Km². Elle représente la 1ère aire de puissance de la planète. Son RNB de 17000 milliards de \$ en 2010 représente un quart des richesses produites dans le monde. Elle organise la libre circulation des capitaux, des marchandises mais pas des personnes. Les entreprises anglo-saxonnes investissent massivement au Mexique (maquiladoras) et préservent l'immigration mexicaine indésirable. L'intégration est centrée sur les EU qui attirent 75% des exportations canadiennes et 78% des exportations mexicaines. De puissantes régions transfrontalières émergent comme la Mexamérique ou la Main Street le long du fleuve St Laurent.

Rappel Le MERCOSUR

Le Brésil, puissance émergente, est devenu l'acteur décisif des processus d'intégration. Le MERCOSUR, créé en 1991 est une union économique entre le Brésil, l'Uruguay, le Paraguay et l'Argentine, aujourd'hui rejointe par le Venezuela. Ces cinq pays représentent 273 millions d'habitants sur plus de 12,7 millions de Km². Cette zone de libre échange est aujourd'hui une Union douanière qui profite surtout au Brésil.

2) Les autres associations.

La volonté d'intégration à l'échelle de l'Amérique latine a vu le rapprochement entre le Mercosur et la CAN (Communauté Andine des Nations) qui a abouti à la création dès 2004 de **la Communauté Sud Américaine des Nations qui est devenue en 2008 l'UNASUR (Union des Nations Sud Américaines)** à Brasilia. Cette alliance favorise la construction d'infrastructures pour connecter les territoires comme l'aménagement du bassin du Paraná ou la construction d'un gazoduc entre le Venezuela et l'Argentine.



Union des Nations sud-américaines (UNASUR) :
MERCOSUR + CAN + Chili + Guyana + Suriname



Communauté andine
des Nations



Le Venezuela, pour contrer la ZLEA a impulsé en 2005 **l'ALBA (Alternative Bolivarienne pour les Amériques) renommée L'Alliance Bolivarienne des peuples d'Amérique.**

Citons pour finir la **CELAC (Communauté des Etats Latino Américains et des Caraïbes)**, créée en 2011, qui reste un forum culturel et politique pour un développement du bloc latino- américain.

Approfondissement

Aujourd'hui, l'Organisation des Etats Américains (OEA) végète, la Zone de Libre Echange Américaine(ZLEA), lancée par les EU en 1994, reste lettre morte, notamment du fait de l'hostilité de nombreux états latino-américains comme le Brésil ou l'Équateur.

L'intégration continentale apparaît incertaine même si on peut souligner un certain nombre de réussites qui n'ont pas permis d'apaiser toutes les tensions.

Les intégrations restent aujourd'hui plus économiques que politiques à la différence de l'intégration européenne.

La mondialisation, notamment les nouvelles puissances asiatiques, bouleversent les relations interaméricaines. De nouvelles règles devront être définies pour poursuivre cette volonté d'unité.

Conclusion : des relations fortes mais complexes

