













Un territoire organisé par les métropoles et les axes	Les contrastes régionaux (régions dynamiques ou en difficulté)	L'ouverture sur l'Europe et le monde
 <p>Métropole Mondiale</p>	 <p>Coeur du territoire (espace le plus dynamique)</p>	 <p>Aéroports internationaux</p>
 <p>Métropoles</p>	 <p>Espaces dynamiques (bien relié, attractif)</p>	 <p>principaux ports</p>
 <p>Axe de transport majeur</p>	 <p>Régions industrielles en difficulté (aide à reconversion)</p>	 <p>principales interfaces maritimes</p>
 <p>Axe de transport secondaire</p>	 <p>Espaces périphériques aidés (ruraux, isolés ou lointains)</p>	 <p>régions ouvertes sur l'Europe</p>