


















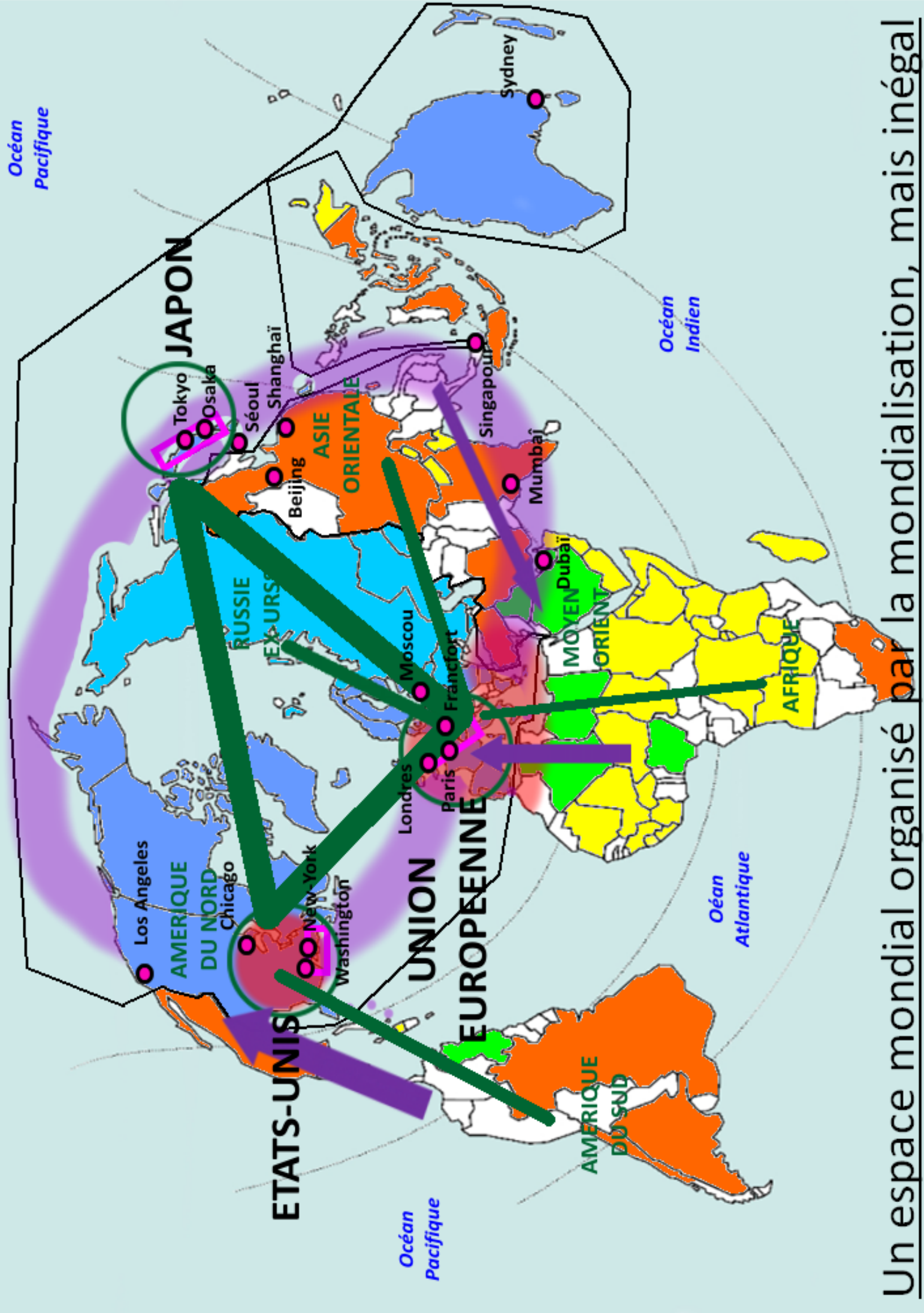
Un espace mondial organisé par la mondialisation, mais inégal

Un espace mondial organisé par la mondialisation, mais inégal.

A- Des « Nords », riches, souvent appelés pays occidentaux	
	<p>Puissances économiques majeures, à fort PIB et IDH: Triade (EU, UE + Japon) = G7 + reste Eur. Occidentale + Canada + Aus + Nlle Zel. + NPIA (nouveaux pays industriel asiatiques Corée Sud, Taiwan, Hong-Kong, Singapour) Espaces centraux et dynamiques de la mondialisation 56% de la richesse mondiale Plus de 2/3 des échanges mondiaux 92% de la capitalisation boursière</p>
	<p>Anciens pays communistes, économies en reconversion : Russie membre G8 + anciens pays européens « bloc de l'Est » Fort IDH Adaptation et reconversion à l'économie de marché et au système capitaliste libéral. Espaces périphérie de la mondialisation (sauf Russie) 3.9% richesse mondiale</p>
B - Des « Suds » peu homogènes et divers	
	<p>Pays pétroliers : fort revenu mais mal distribué OPEP (Organisation des Pays exportateurs de Pétrole) Algerie, Libye + pays du Golfe Persique + anciens pays européens « bloc de l'Est » + Nigéria, Venezuela Fort PIB mais mal réparti Les fournisseurs d'énergie et de matière première de l'économie mondiale 4.2% richesse mondiale</p>
	<p>Pays émergents : puissances régionales en pleine croissance + Chine + Inde: des géants économiques + Indonésie + Turquie +Iran + Afrique du Sud + Brésil + Argentine + Chili +Mexique Fort croissance économique, PIB et IDH en croissance depuis nombreuses années Beaucoup sont pays ateliers Espaces plus en plus intégrés grâce à la mondialisation d'ici peu de futurs « Nords » 28.8% de la richesse mondiale</p>

	<p>Pays en développement, PED (sauf continent Antarctique): PIB et IDH moyen à faible, mais en légère croissance économique Espaces périphériques de la mondialisation 3.9% de la richesse mondiale</p>
	<p>Pays moins avancés, les PMA : en retard de développement + Bouthan + Népal + Bangladesh + Yemen + Majorité pays en Afrique sub-saharienne + Madagascar + Lesotho + Swaziland + Haïti PIB et IDH de niveau très faible, voire en recul Espaces en marge de la mondialisation « ceux qui n'ont pas de chance » 3.2% de la richesse mondiale</p>
	<p>Pays ateliers Les centres de main d'œuvre dans la nouvelle division internationale du travail. Facilités par la réduction des couts de transports (conteneur) Majoritaires en Asie Espaces de production industrielle dans la mondialisation Proximax des zones d'interfaces littorales et Nord/Sud Sur le trajet des grands flux de marchandise internationaux</p>
<p><u>C - Des centres d'impulsion organisant les relations</u></p>	
	<p>Mégalopoles Vastes conurbations structurant chacun des pôles de la Triade Façades littorales actives Concentration de population et de richesses: Amérique du Nord : « Bosrich » Boston, New-York, Philadelphie, Washington 100 millions d'hab 800 km Europe de l'Ouest: dorsale européenne: Londres, Milan, 1500 km, 80% PIB, 2/3 hab UE Japon : Tokyo, Osaka, Kobe, Fukuoka 100 millions d'h, 85% pop Japon 1200 km</p>
	<p>Archipel Mégalopolitain Mondial A.M.M. Villes mondiales Plurimillionnaires Reliées en réseaux via les infrastructures de transports et les NTIC Hubs, vastes plateformes multimodales pour les flux Centre de décisions politique, financiers, stratégiques et culturels Fort PIB / reste du pays Concentration sièges FTN</p>

	<p>Planète financière.</p> <p>Flux financiers 24h/24h, Cotations permanente des sociétés et matières 1° reposant sur les autoroutes de l'information Places boursières mondiales, lieux d'échanges de valeurs</p>
	<p>Paradis fiscaux</p> <p>Espaces de non-droit, peu de rôle état où les flux financiers souvent illégaux recherchent blanchiment ou fiscalité avantageuse Appelés souvent zones « off-shore » Proximaux des grands circuits financiers.</p>
	<p>Pôles de la Triade</p> <p>EU + UE + Japon 50% de la richesse mondiale</p>
	<p>Flux majeurs</p> <p>flux de marchandises, économiques, financiers, culturels 2/3 des échanges mondiaux</p>
	<p>Flux mineurs</p> <p>Flux d'énergie et de matière première, marchandises, Flux essentiellement Sud-Nord</p>
<p><u>D-Des interfaces particulières aux flux spécialisés</u></p>	
	<p>Limite « Nord-Sud »</p> <p>Une limite économique partageant le monde entre espaces: moteurs et dynamiques de la mondialisation au nord périphériques ou en marge au sud Limite qui partage les niveaux de richesse et de développement. La cinquantaine de pays du « nord » regroupent 60% du PIB mondial et les indices IDH les plus élevés.</p>
<p>Flux migratoires.</p> <p>À un niveau jamais atteint dans l'histoire, facilités par la révolution des transports permise par la mondialisation.</p>	
	<p>Migrations économiques:</p> <p>souvent portées par le différentiel « Nord/Sud », tentative de maîtrise de ces flux (pour éviter l'illégalité) de la part des états du « Nord ».</p>
	<p>Tourisme :</p> <p>apanage des états du « Nord » qui regroupe l'essentiel des pays émetteurs et récepteurs. Triade : principaux pôles d'émission</p> <p>Bassins récepteurs principaux</p>



Un espace mondial organisé par la mondialisation, mais inégal