



Un espace mondial organisé par la mondialisation, mais inégal

croquis de géographie

objectif:

**Dresser et expliquer la typologie des espaces
mondiaux en fonction de la mondialisation**






Un espace mondial organisé par la mondialisation, mais inégal

A- Des « Nords », riches, souvent appelés pays occidentaux, dominant l'économie mondiale

Puissances économiques majeures, à fort PIB et IDH:



Triade (EU, UE + Japon) = G7 + reste Eur. Occidentale
+ Canada + Aus + Nlle Zel.

+ NPIA

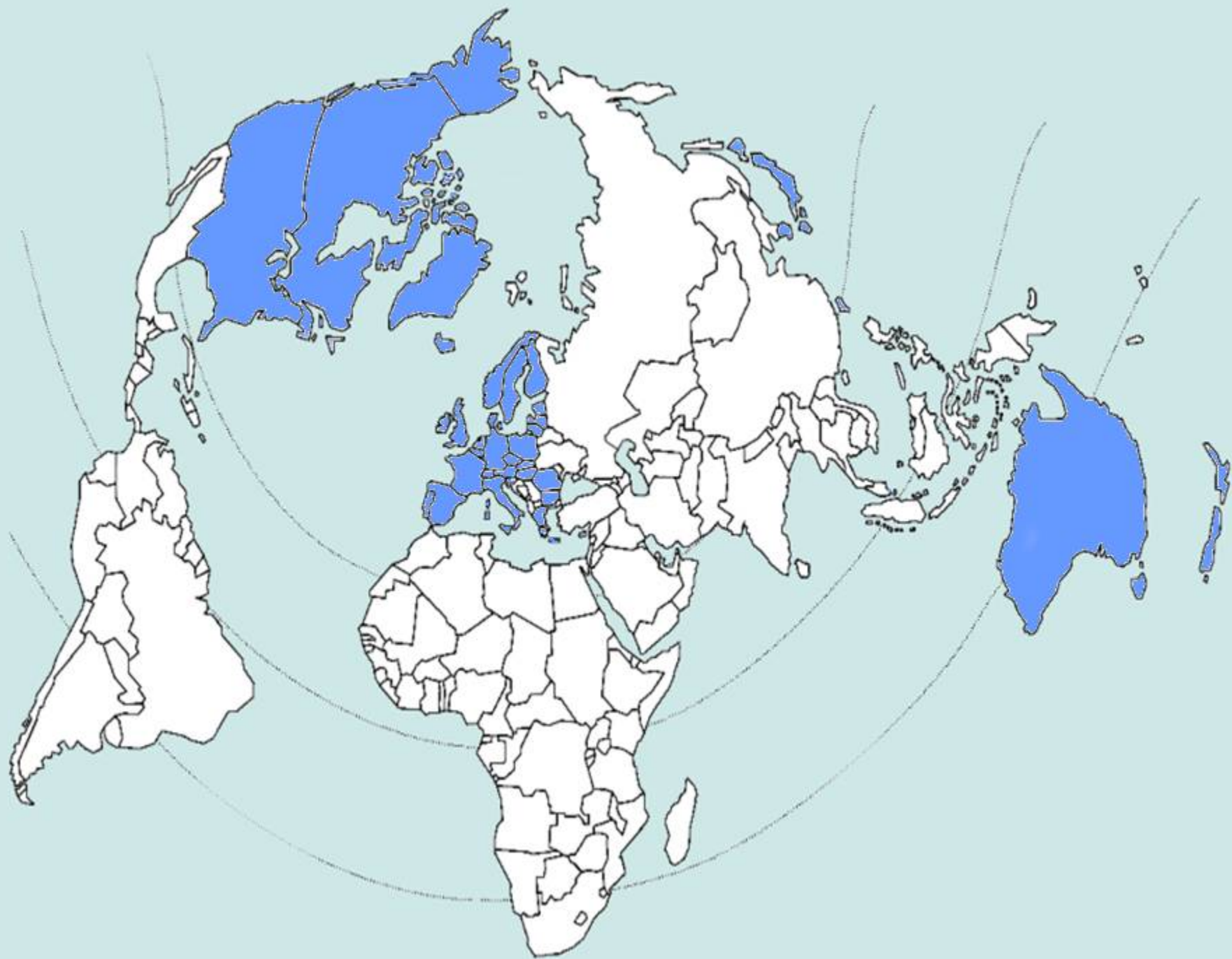
(nouveaux pays industriels asiatiques Corée Sud,
Taiwan, Hong-Kong, Singapour)

Espaces centraux et dynamiques de la mondialisation

• **56% de la richesse mondiale**

• **Plus de 2/3 des échanges mondiaux**

• **92% de la capitalisation boursière**





Un espace mondial organisé par la mondialisation, mais inégal

A- Des « Nords », riches, souvent appelés pays occidentaux

Anciens pays communistes, économies en reconversion :

Russie membre G8

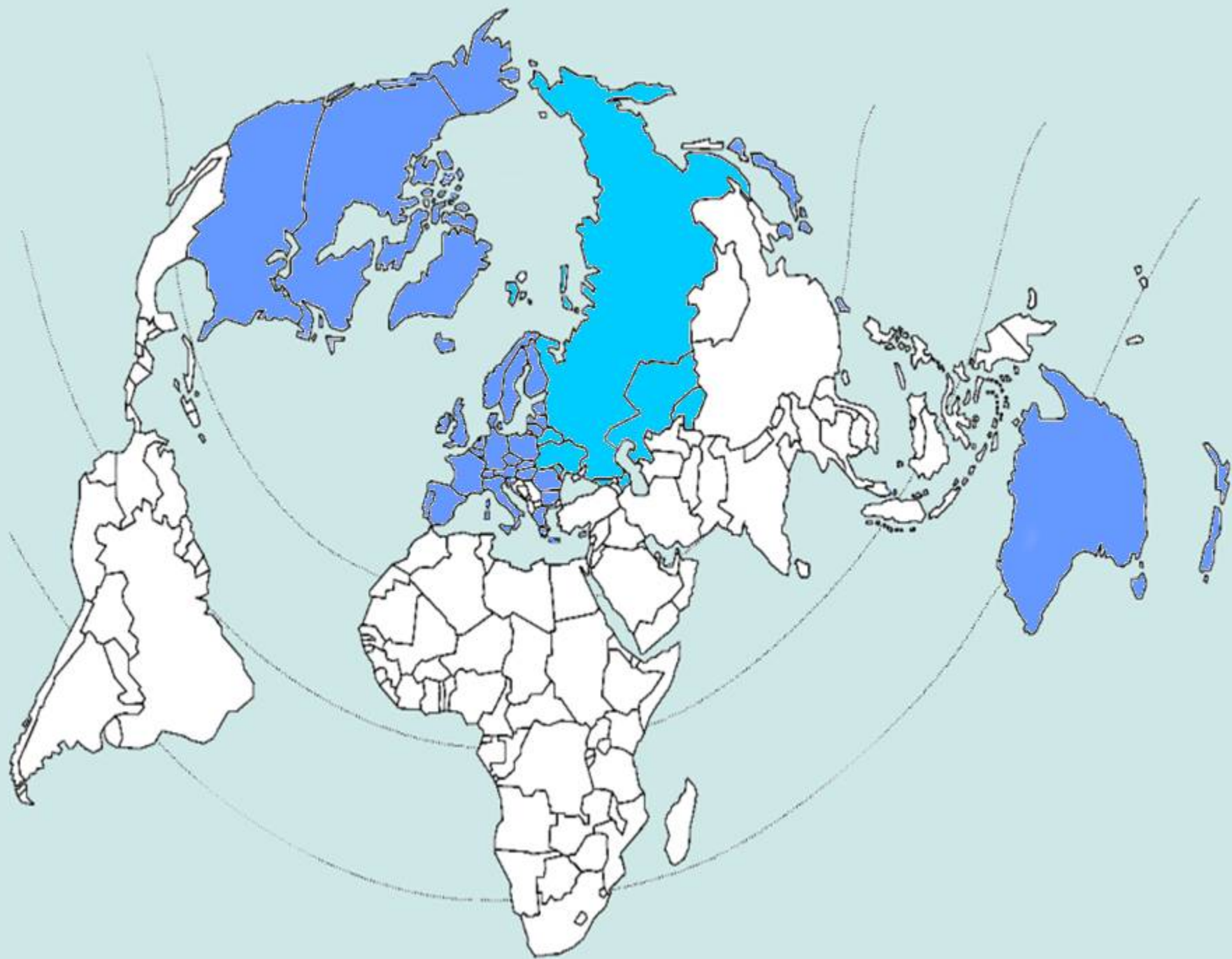
+ anciens pays européens « bloc de l'Est »

Fort IDH

Adaptation et reconversion à l'économie de marché et au système capitaliste libéral.

Espaces périphérie de la mondialisation (sauf Russie)

3.9% richesse mondiale





Un espace mondial organisé par la mondialisation, mais inégal

2- Des « Suds » peu homogènes et divers



Pays pétroliers : fort revenu mais mal distribué

OPEP (Organisation des Pays exportateurs de Pétrole)

Algerie, Libye

+ pays du Golfe Persique

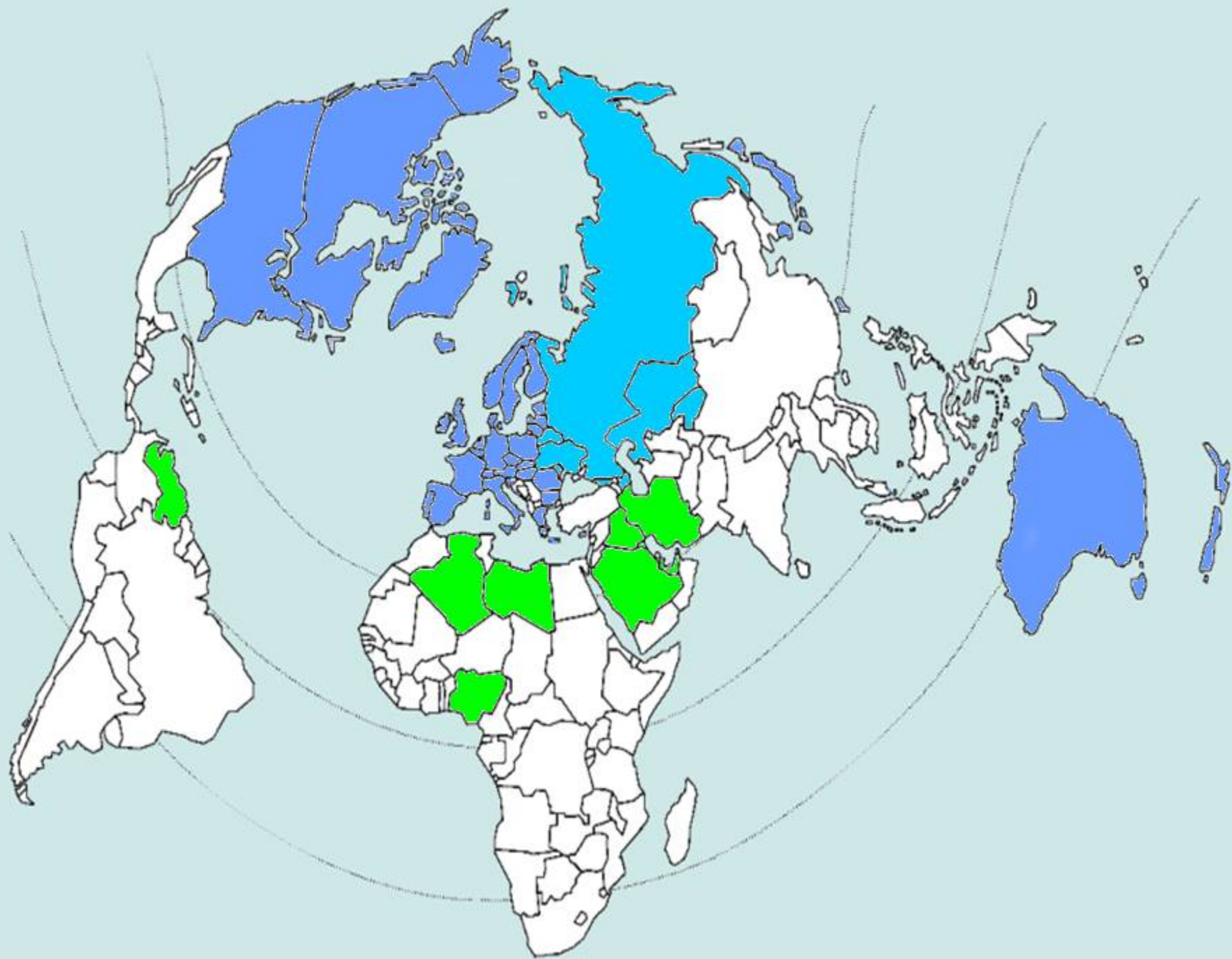
+ anciens pays européens « bloc de l'Est »

+ Nigéria, Venezuela

Fort PIB mais mal réparti

Les fournisseurs d'énergie et de matière première de l'économie mondiale

4.2% richesse mondiale






Un espace mondial organisé par la mondialisation, mais inégal

B- Des « Suds » peu homogènes et divers

Pays émergents : puissances régionales en pleine croissance



+ Chine + Inde: des géants économiques

+ Indonésie + Turquie + Iran + Afrique du Sud

+ Brésil

+ Argentine + Chili + Mexique

Fort croissance économique,

PIB et IDH en croissance depuis nombreuses années

Beaucoup sont pays ateliers

Espaces plus en plus intégrés grâce à la mondialisation
d'ici peu de futurs « Nords »

28.8% de la richesse mondiale



Un espace mondial organisé par la mondialisation, mais inégal

B- Des « Suds » peu homogènes et divers



**Pays en développement, PED
(sauf continent Antarctique):**

PIB et IDH moyen à faible, mais en légère croissance économique

Espaces périphériques de la mondialisation

3.9% de la richesse mondiale



Un espace mondial organisé par la mondialisation, mais inégal

B- Des « Suds » peu homogènes et divers

Pays moins avancés, les PMA : en retard de développement

+ Bouthan + Népal + Bangladesh

+ Yemen

+ Majorité pays en Afrique sub-saharienne + Madagascar

+ Lesotho + Swaziland

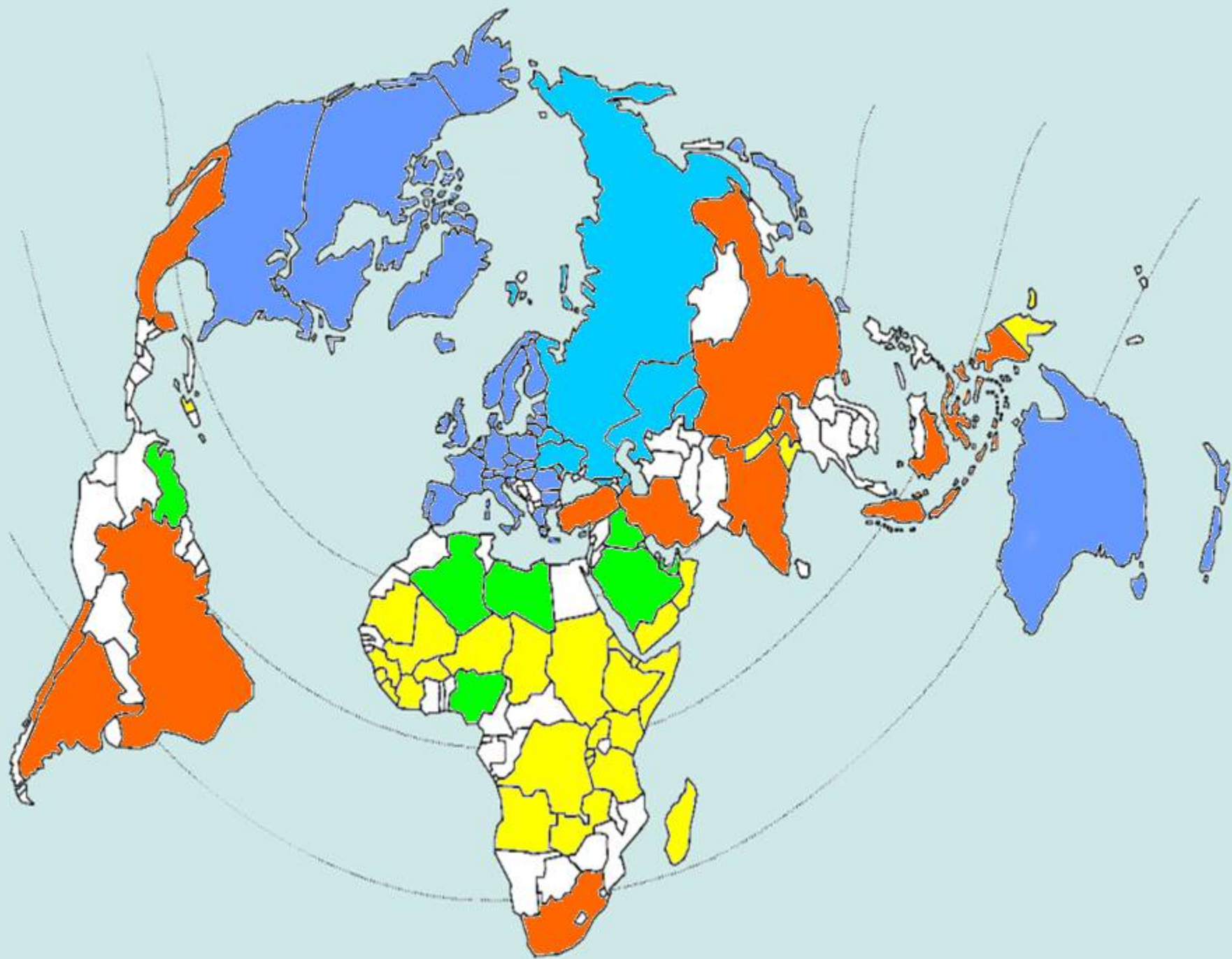
+ Haïti

PIB et IDH de niveau très faible, voire en recul

Espaces en marge de la mondialisation

« ceux qui n'ont pas de chance »

3.2% de la richesse mondiale





Un espace mondial organisé par la mondialisation, mais inégal

B- Des « Suds » peu homogènes et divers

Pays ateliers

Les centres de main d'œuvre dans la nouvelle division internationale du travail.

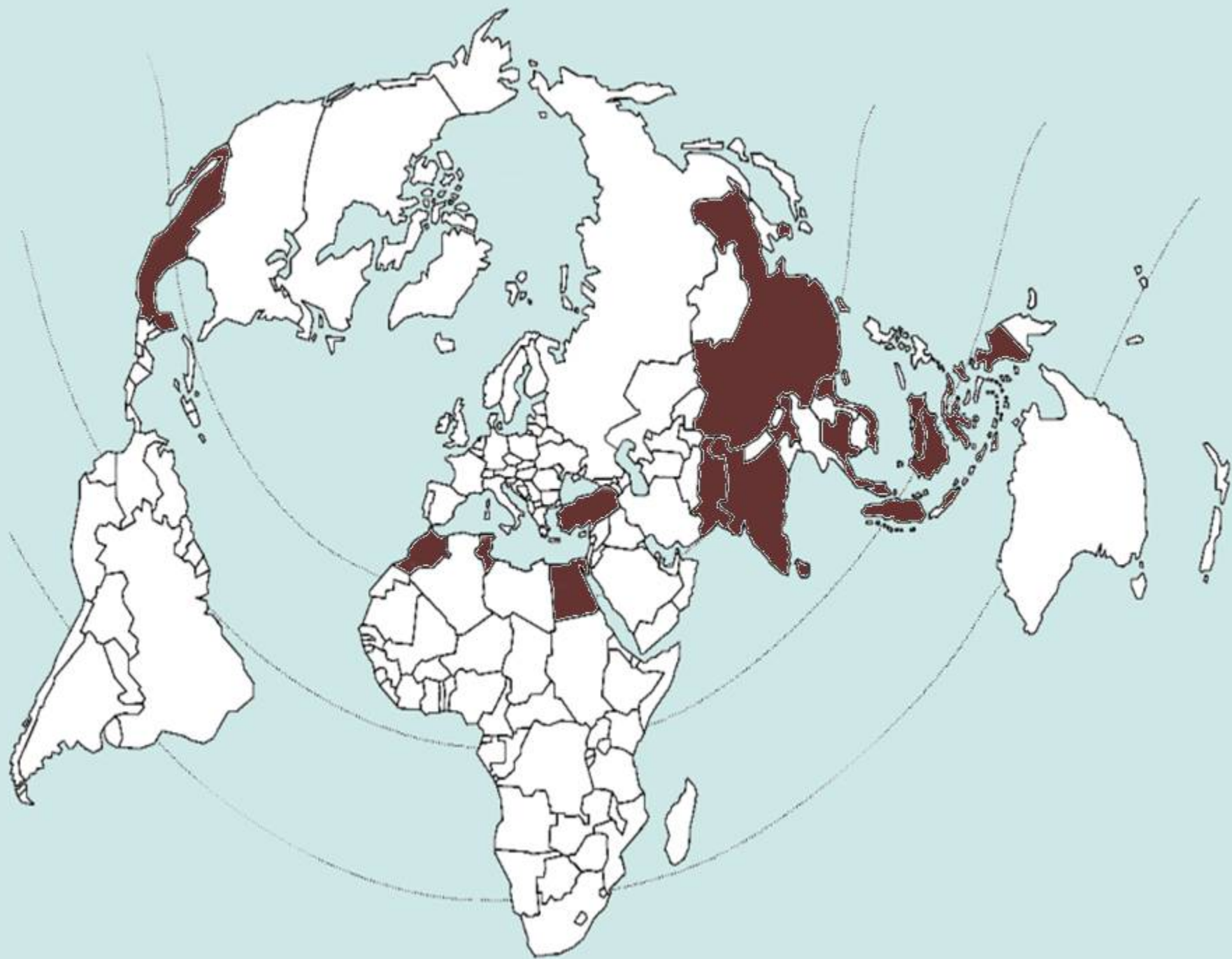
Facilités par la réduction des coûts de transports (conteneur)

Majoritaires en Asie

Espaces de production industrielle dans la mondialisation

Proximes des zones d'interfaces littorales et Nord/Sud

Sur le trajet des grands flux de marchandise internationaux





Un espace mondial organisé par la mondialisation, mais inégal

C Des centres d'impulsion organisant les relations

Mégalopoles

Vastes conurbations dans chacun des pôles de la Triade

Façades littorales actives

Concentration de population et de richesses:

Amérique du Nord : « Bosrich »

Boston, New-York, Philadelphie, Washington

100 millions d'hab

800 km

Europe de l'Ouest: dorsale européenne:

Londres, Milan,

1500 km, 80% PIB,

2/3 hab UE



Un espace mondial organisé par la mondialisation, mais inégal

C Des centres d'impulsion organisant les relations



Mégalopoles

Vastes conurbations dans chacun des pôles de la Triade

Façades littorales actives

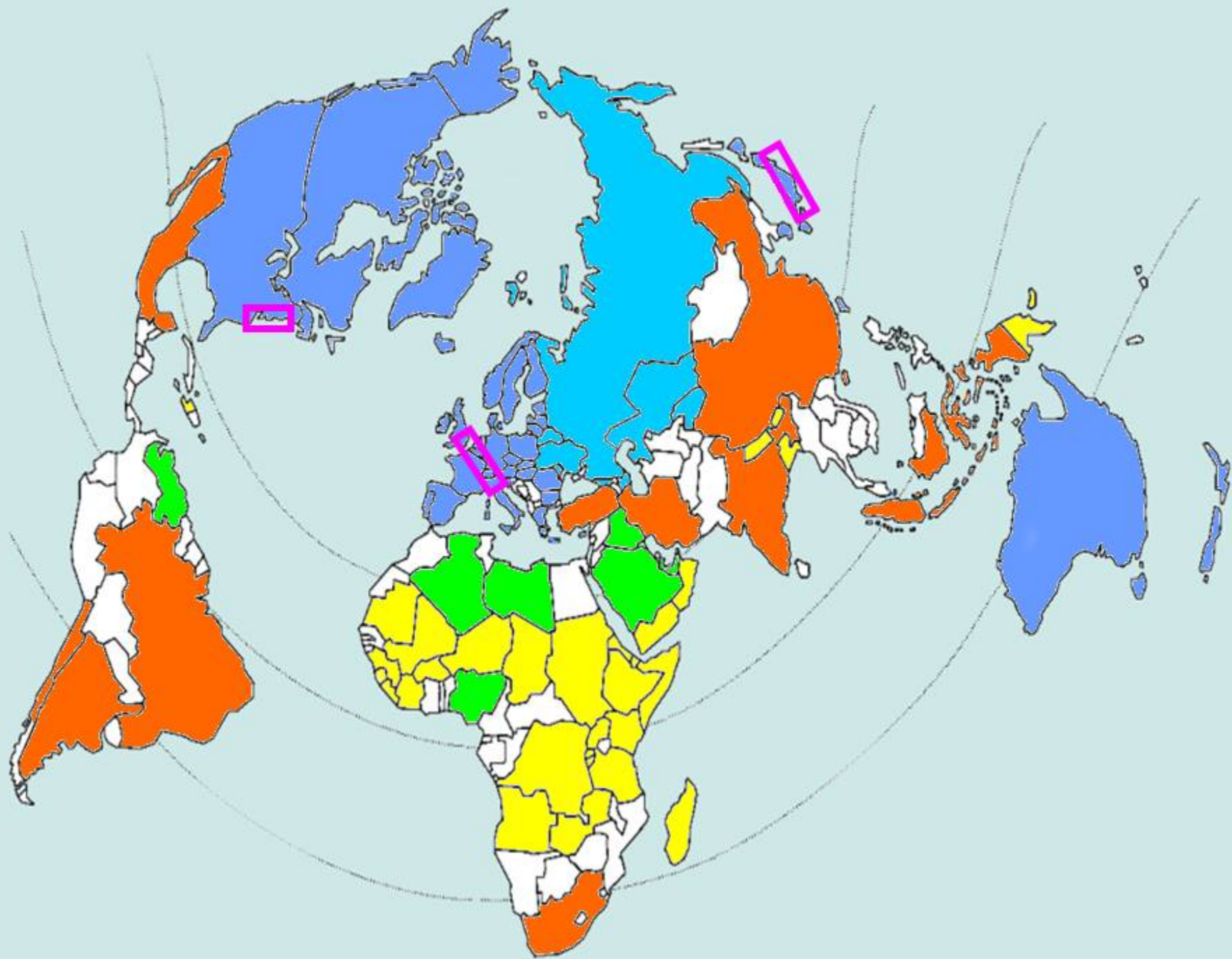
Concentration de population et de richesses:

Japon :

Tokyo, Osaka, Kobe, Fukuoka

100 millions d'h, 85% pop Japon

1200 km





Un espace mondial organisé par la mondialisation, mais inégal

C Des centres d'impulsion organisant les relations

Archipel Mégalopolitain Mondial A.M.M.

Villes mondiales

Plurimillionnaires


Reliées en réseaux via les infrastructures de transports et les NTIC

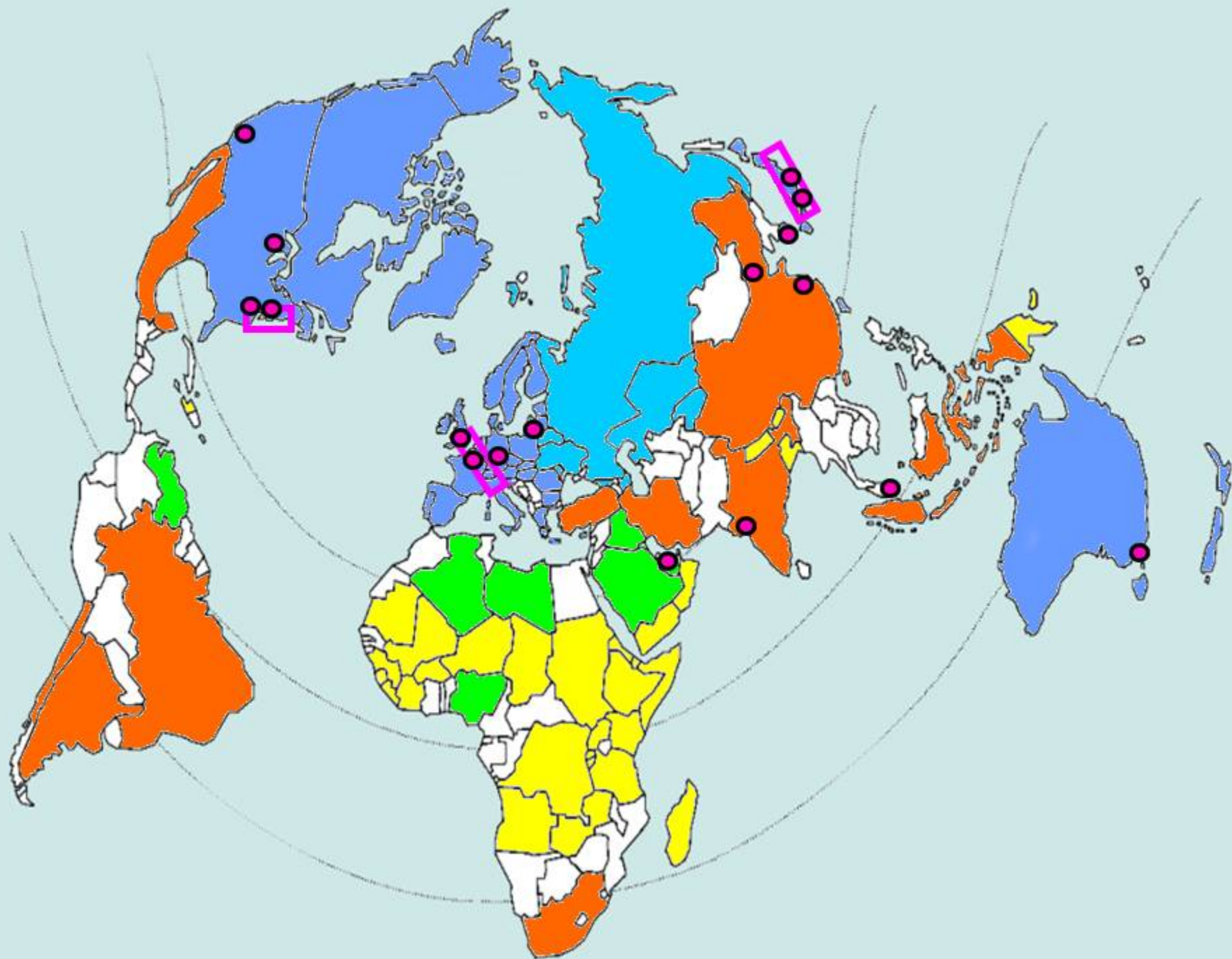
Hubs, vastes plateformes multimodales pour les flux

Centre de décisions politique, financiers, stratégiques et culturels

Fort PIB / reste du pays

Concentration sièges FTN







Un espace mondial organisé par la mondialisation, mais inégal

C Des centres d'impulsion organisant les relations



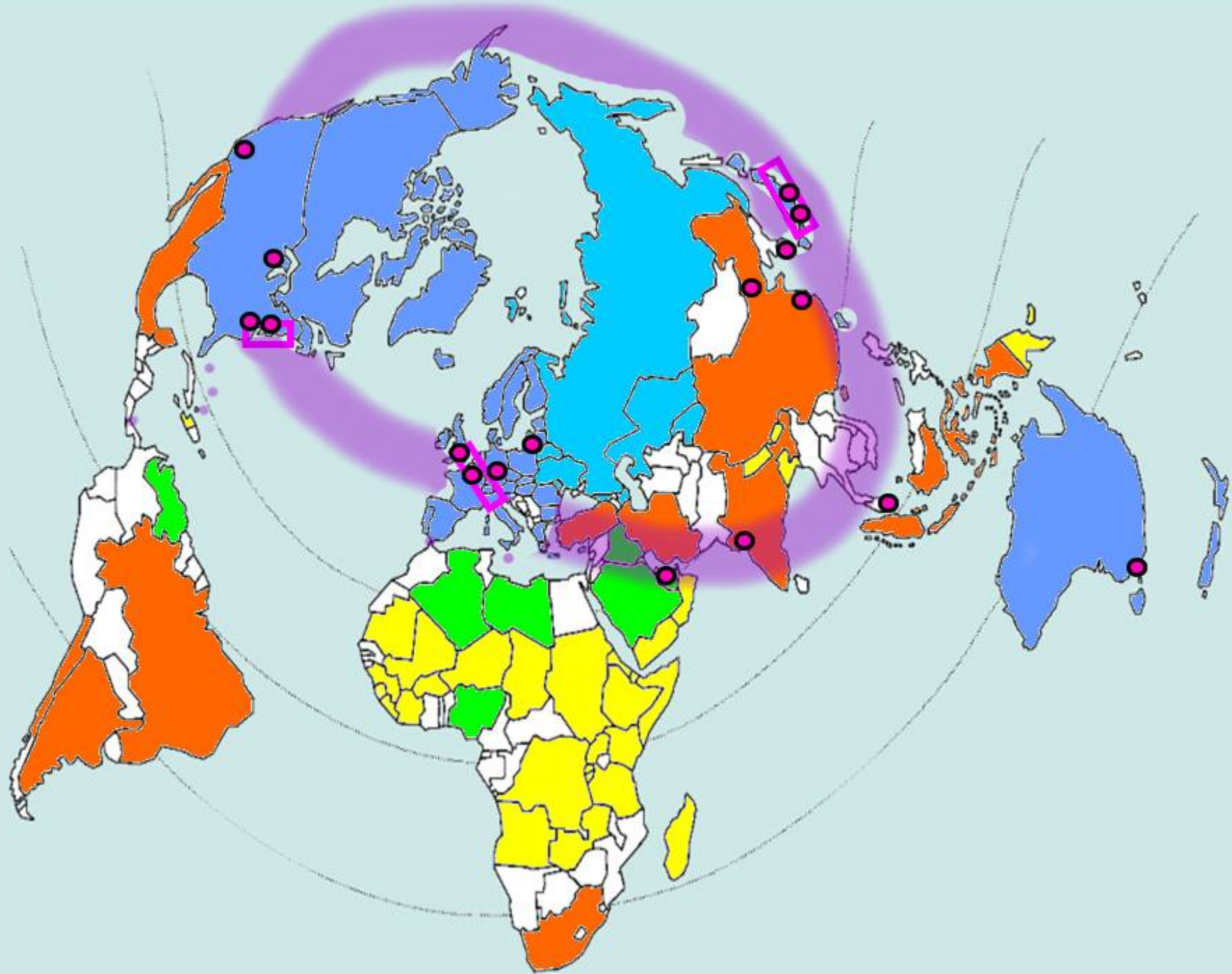
Planète financière.

Flux financiers 24h/24h,

Cotations permanente des sociétés et matières 1°
reposant sur les autoroutes de l'information

Places boursières mondiales

Lieu d'échange de valeurs





Un espace mondial organisé par la mondialisation, mais inégal

C Des centres d'impulsion organisant les relations

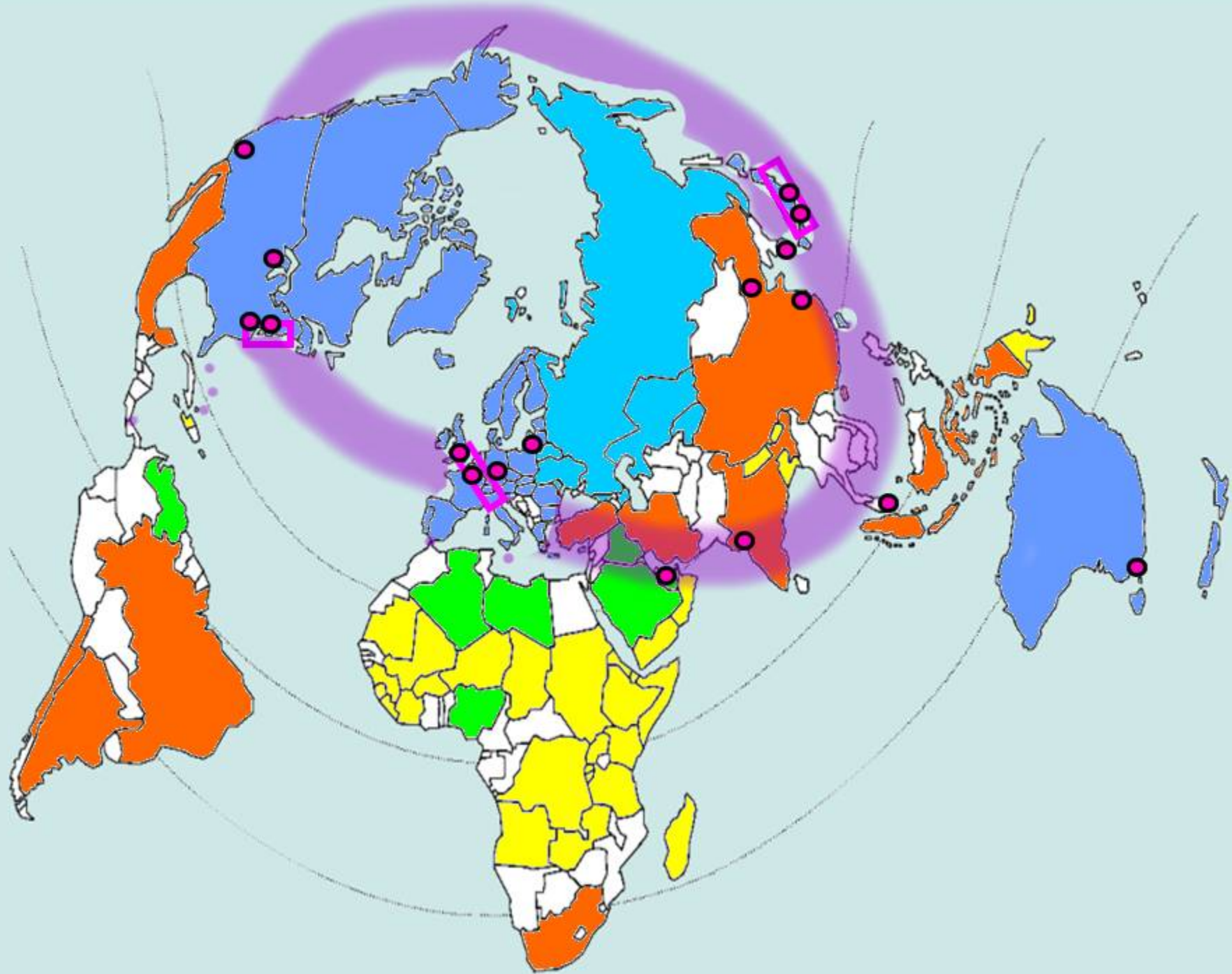


Paradis fiscaux

Espaces de non-droit, peu de rôle état où les flux financiers souvent illégaux recherchent blanchiment ou fiscalité avantageuse

Appelés souvent zones « off-shore »


Proximes des grands circuits financiers.





Un espace mondial organisé par la mondialisation, mais inégal

C Des centres d'impulsion organisant les relations



Pôles de la Triade

EU + UE + Japon

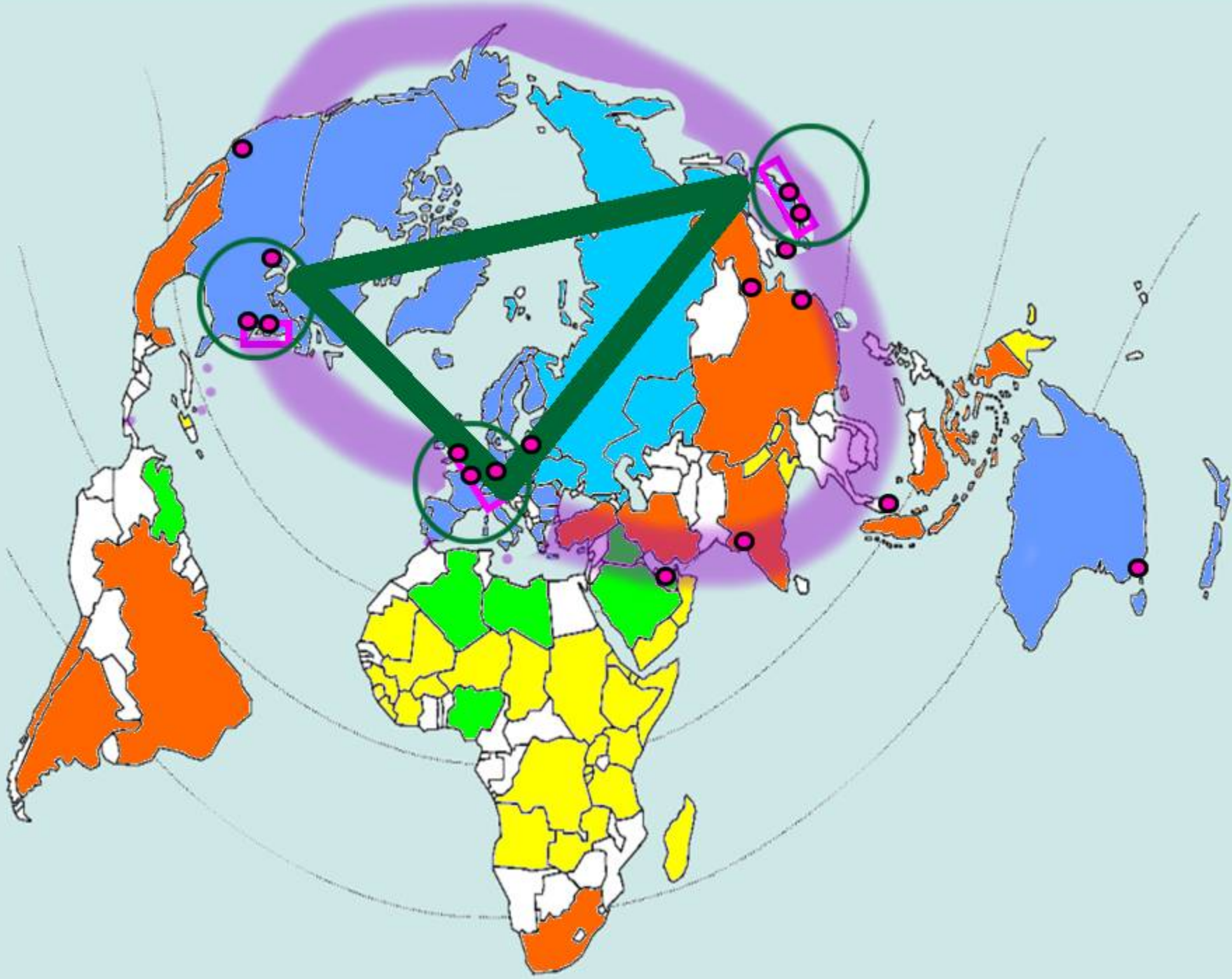
50% de la richesse mondiale



Flux majeurs

flux de marchandises, économiques, financiers, culturels

2/3 des échanges mondiaux



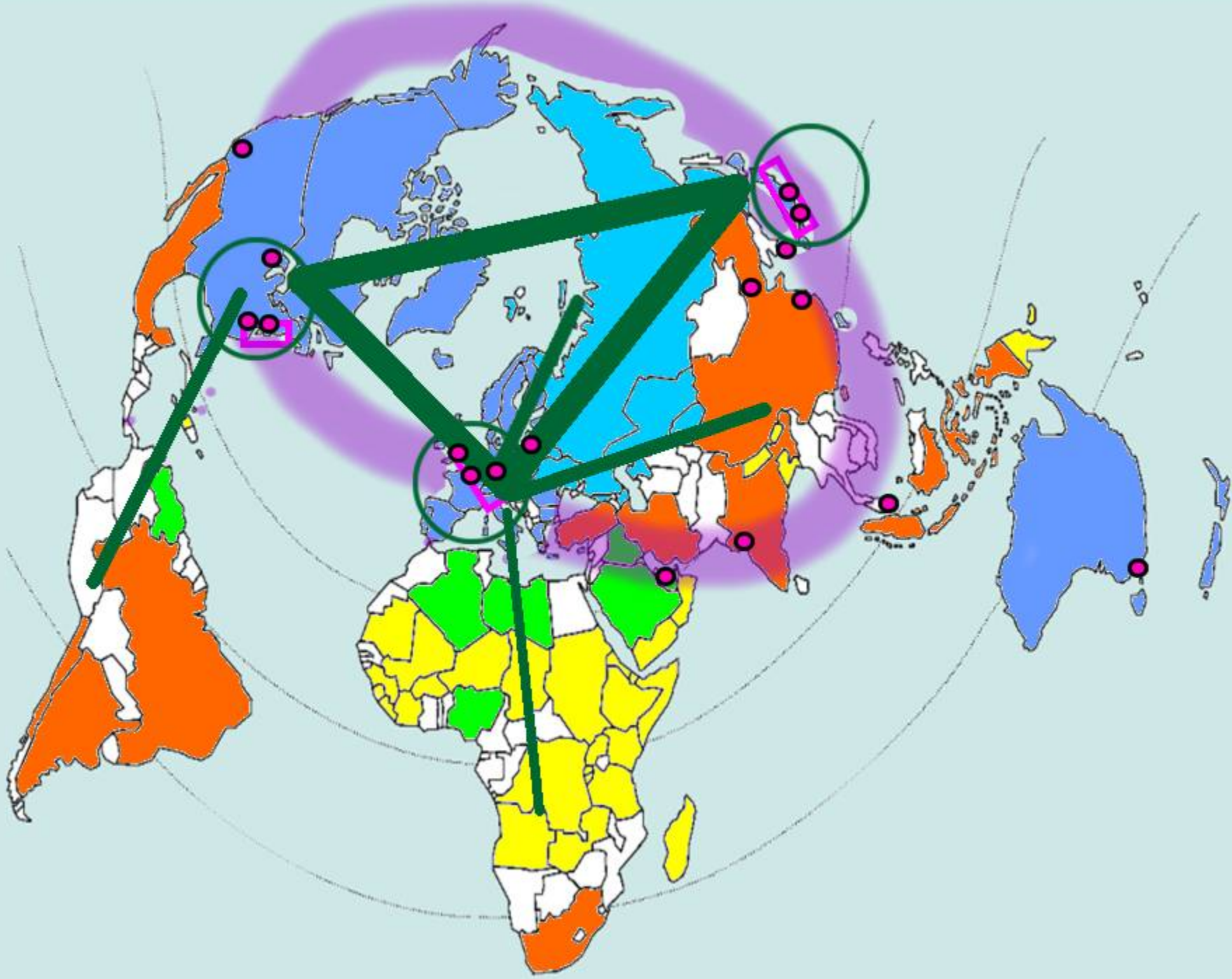


Un espace mondial organisé par la mondialisation, mais inégal

C Des centres d'impulsion organisant les relations

Flux mineurs

Flux d'énergie et de matière première, marchandises,
Flux essentiellement Sud-Nord





Un espace mondial organisé par la mondialisation, mais inégal

D Des interfaces particulières aux flux spécialisés

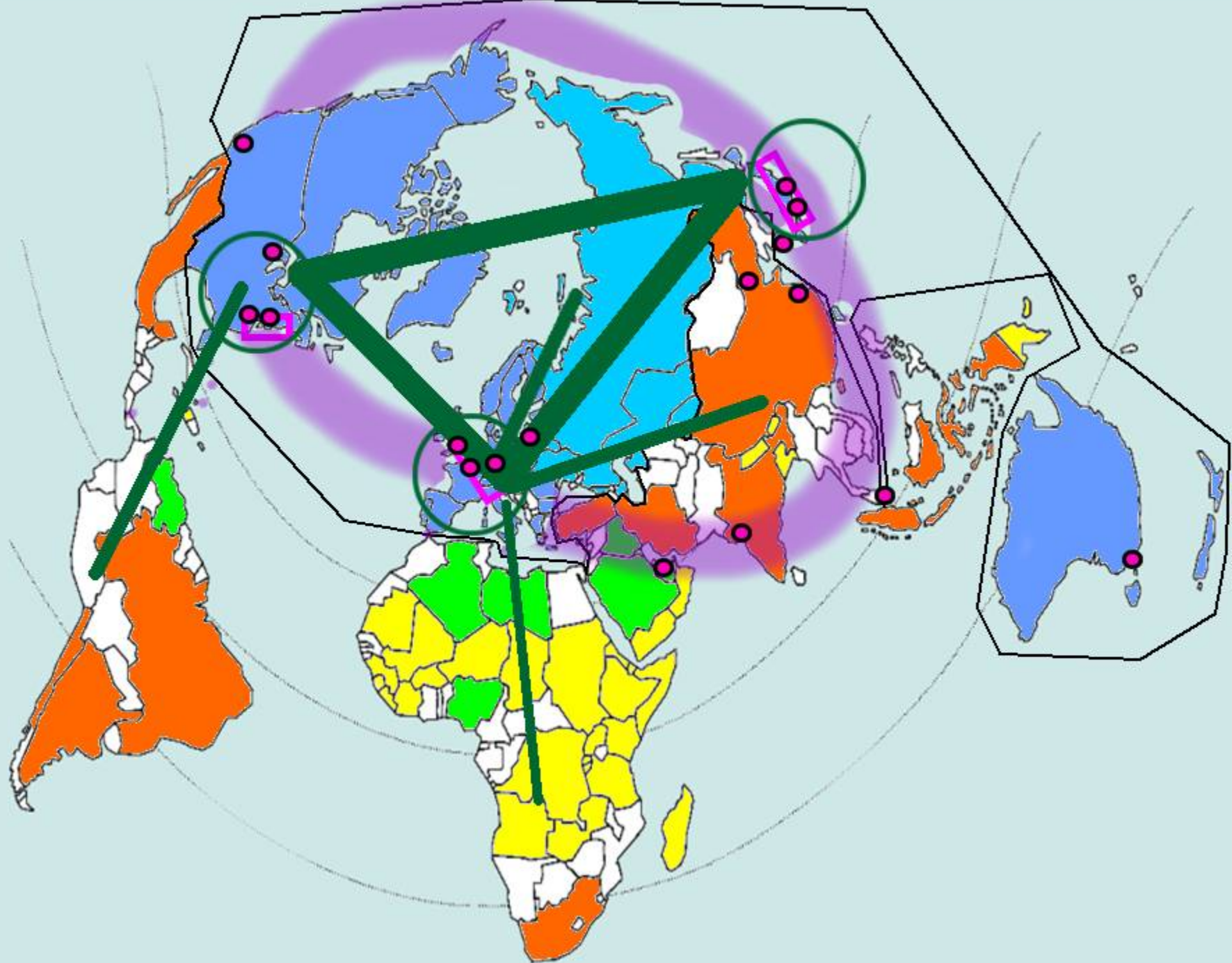
Limite « Nord-Sud »

Une limite économique partageant le monde entre espaces:

- moteurs et dynamiques de la mondialisation au nord
- périphériques ou en marge au sud

Limite qui partage les niveaux de richesse et de développement.

La cinquantaine de pays du « nord » regroupent 60% du PIB mondial et les indices IDH les plus élevés.






Un espace mondial organisé par la mondialisation, mais inégal

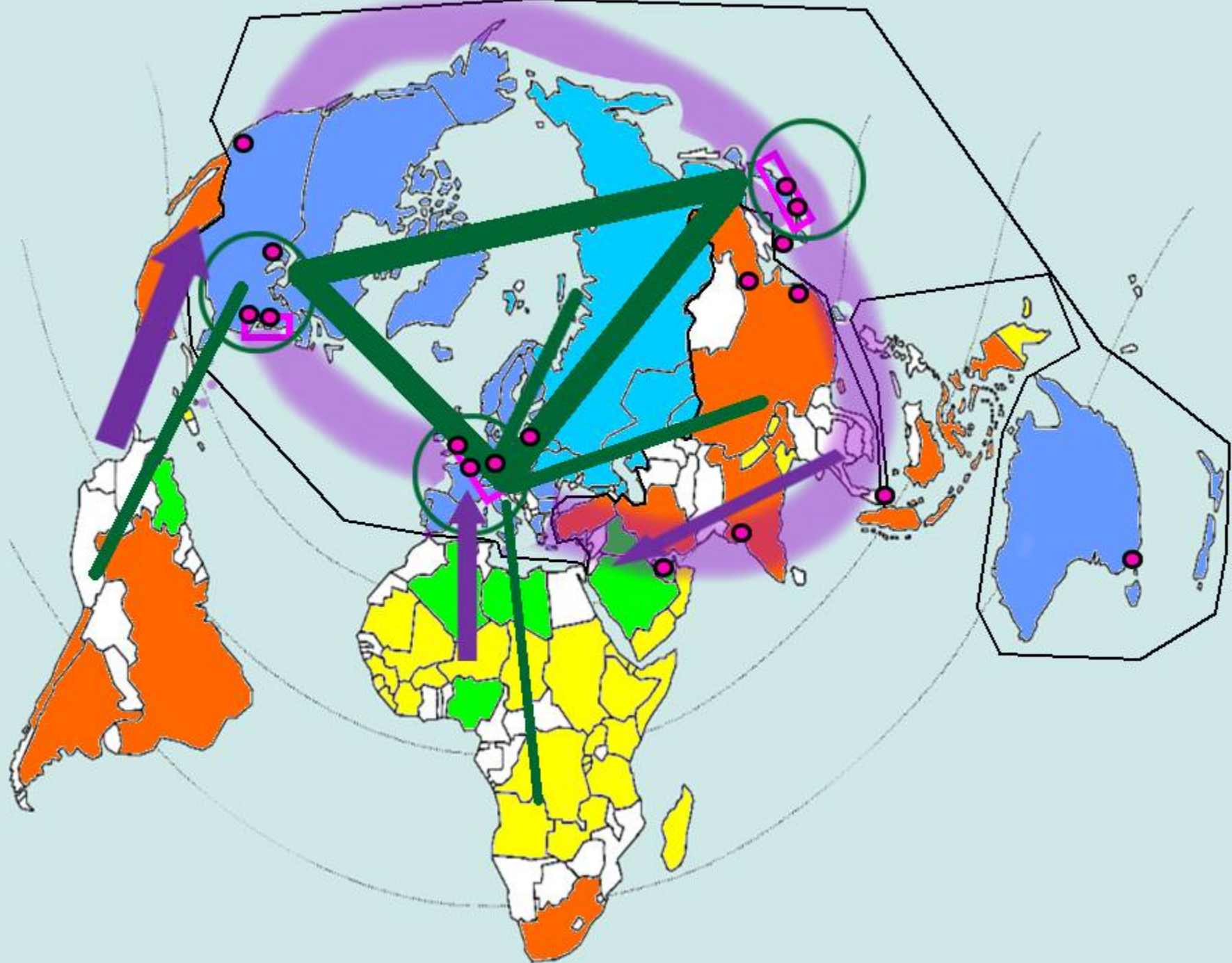
D Des interfaces particulières aux flux spécialisés

Flux migratoires.

À un niveau jamais atteint dans l'histoire, facilités par la révolution des transports permise par la mondialisation.



Migrations économiques: souvent portées par le différentiel « Nord/Sud », tentative de maîtrise de ces flux (pour éviter l'illégalité) de la part des états du « Nord ».






Un espace mondial organisé par la mondialisation, mais inégal

D Des interfaces particulières aux flux spécialisés

Flux migratoires.

À un niveau jamais atteint dans l'histoire, facilités par la révolution des transports permise par la mondialisation.

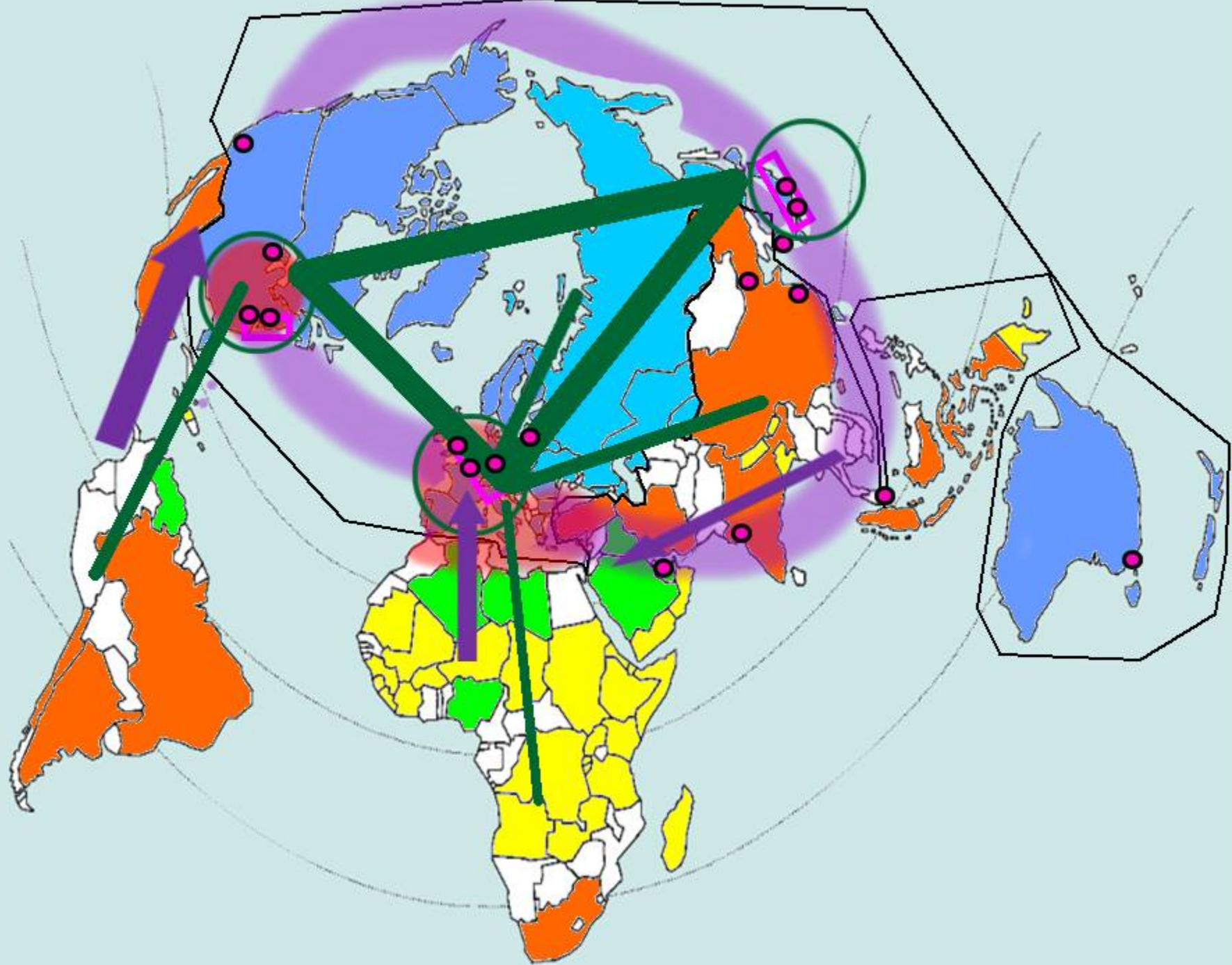
Tourisme : apanage des états du « Nord » qui regroupe l'essentiel des pays émetteurs et récepteurs.

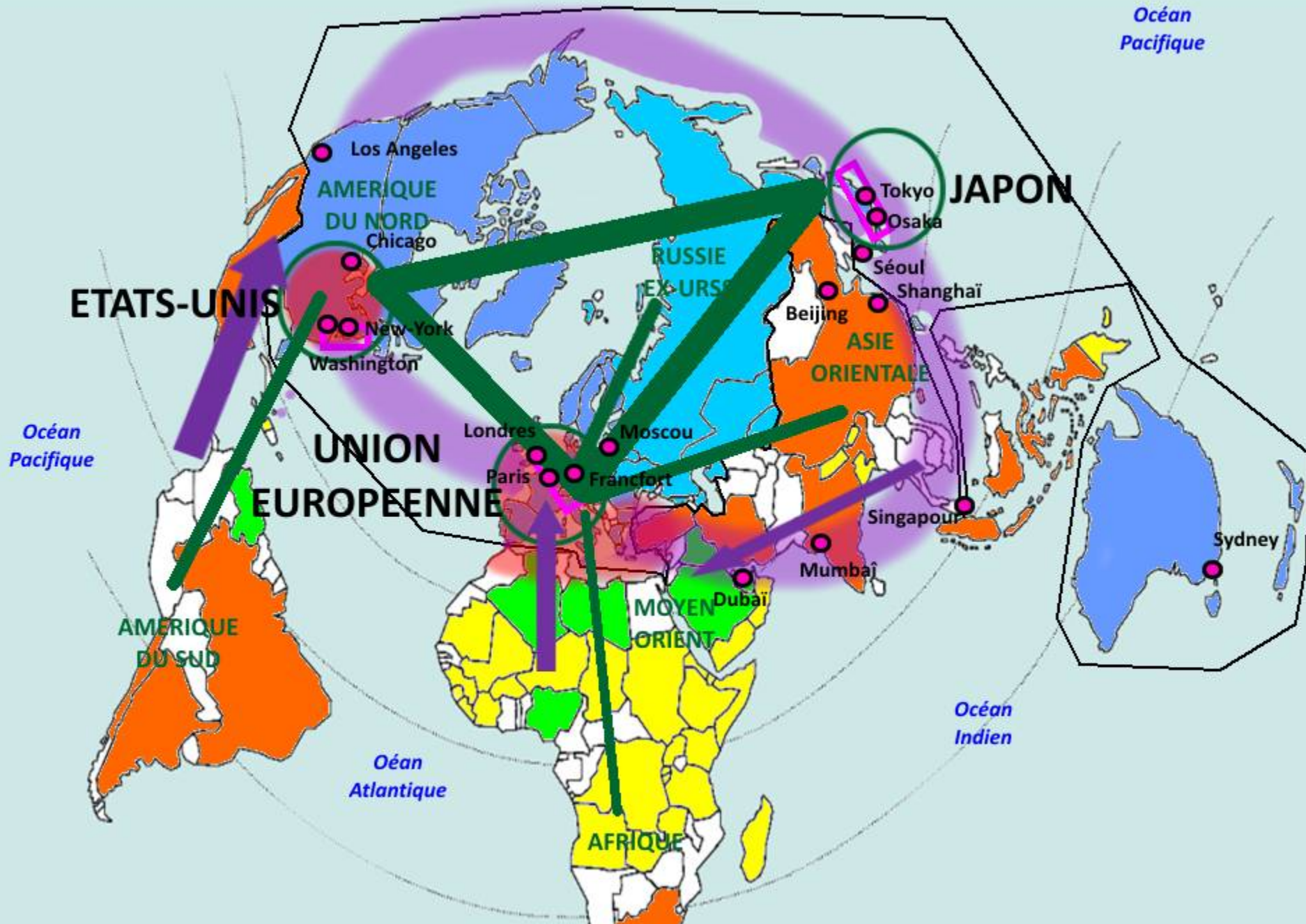


Triade : principaux pôles d'émission



Bassins récepteurs principaux





Un espace mondial organisé par la mondialisation, mais inégal