

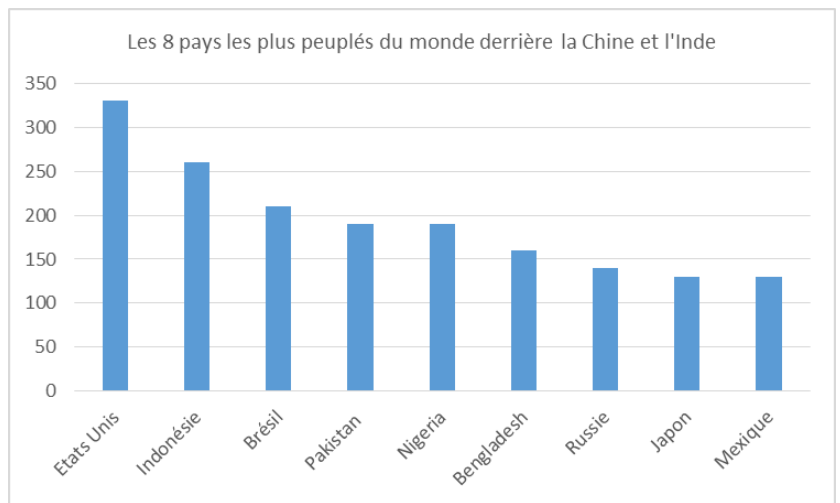
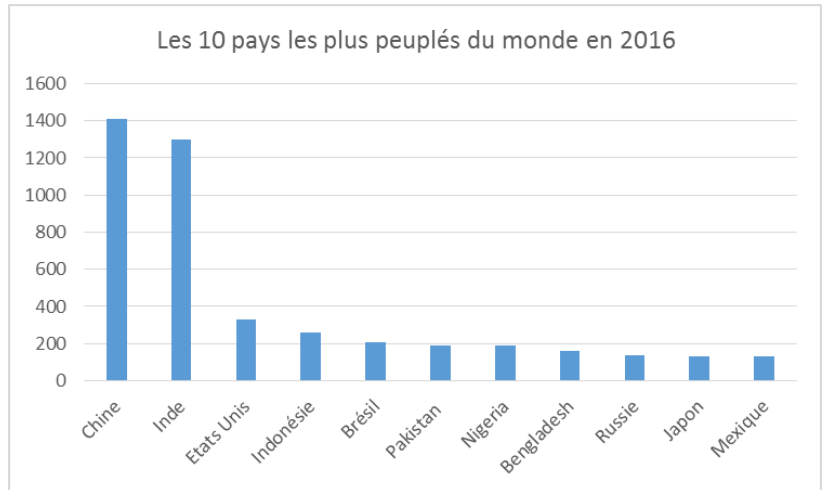
# Exercice : cartographier les 10 pays les plus peuplés du monde.

Faire des regroupements, rendre visuel l'ordre d'importance.


a) Faire 4 catégories à partir des graphiques (entourer plusieurs barres)

b) Construire une légende à partir des catégories : tracer un cercle dont la taille correspondra à une valeur approximative (« environ... »)


c) Construire la carte à partir de la légende en nommant les pays.




Légende



Plus d'un milliard



Autour 300 millions (+ou-40)



Autour de 200 millions (+ou- 10)



Autour de 150 millions (+ou-20)

Reproduire la taille des cercles sur la carte aux endroits correspondants en nommant les pays.  
Pour bien différencier les catégories, on peut aussi utiliser des couleurs (attention, bien réfléchir au choix des couleurs).

Ne pas oublier de donner un titre à la carte.