Etats-Unis, Brésil : rôle mondial, dynamiques territoriales

I. Quels points communs et différences entre une puissance mondiale et un pays émergents ?

A l'aide des deux cartes (diaporama) vous complèterez le tableau après avoir :

- Identifier les documents
- le plan et ce qu'il nous indique sur le rôle des Etats-Unis et du Brésil à l'échelle mondiale
- Les figurés
- la lisibilité de la carte

	Etats-Unis	Brésil
Géopolitique		
Géo-économique		
Géoculturelle		

Géo-environnementale		

Sujet de composition à compléter en développant l'argumentation : **Quel rôle mondial pour les Etats-Unis et le Brésil ?**

I les Etats-Unis et le Brésil : deux puissances • Les Etats-Unis toujours la première puissance mondiale ◦ Des fondements solides : ressources naturelles ◦ De grandes entreprises ◦ une puissance financière ◦ Une monnaie internationale ◦ acteur principale d'organisation internationale • Le Brésil une puissance émergente ◦ 6°économie mondiale ◦ ressources abondantes ◦ géant agricole ◦ industrie en fort développement ◦ balance commerciale excedentaire	
II Un rayonnement mondial différent • Les Etats-Unis dans le monde ◦ un rôle géoéconomique en partie remis en cause ◦ un rôle géoculturel majeur ◦ un rôle géopolitique qui a évolué : fin de l'hyperpuisance des années 90	

• Le Brésil dans le monde ◦ Un rôle important en Amérique latine ◦ une insertion dans la mondialisation ◦ Un des BRICS qui tisse des relations sud/sud	

II. Quelles sont les dynamiques territoriales aux Etat-Unis et au Brésil ?

A. Les Etats-Unis , des dynamiques qui se concentrent sur les interfaces

a) Un territoire maitrisé
b) Les grandes métropoles , symboles de la puissance
c) une organisation tripartite du territoire

B. Le Brésil de fortes inégalités entre un « centre « et des « périphéries «

a) Un pays neuf et pionnier
b) Les métropoles brésiliennes symbole de la modernité
c) Trois Brésil

En vous aidant des schémas fait en cours vous réaliserez deux croquis

Les Etats-Unis , organisation et dynamiques territoriale

Le Brésil , organisation et dynamique territoriale

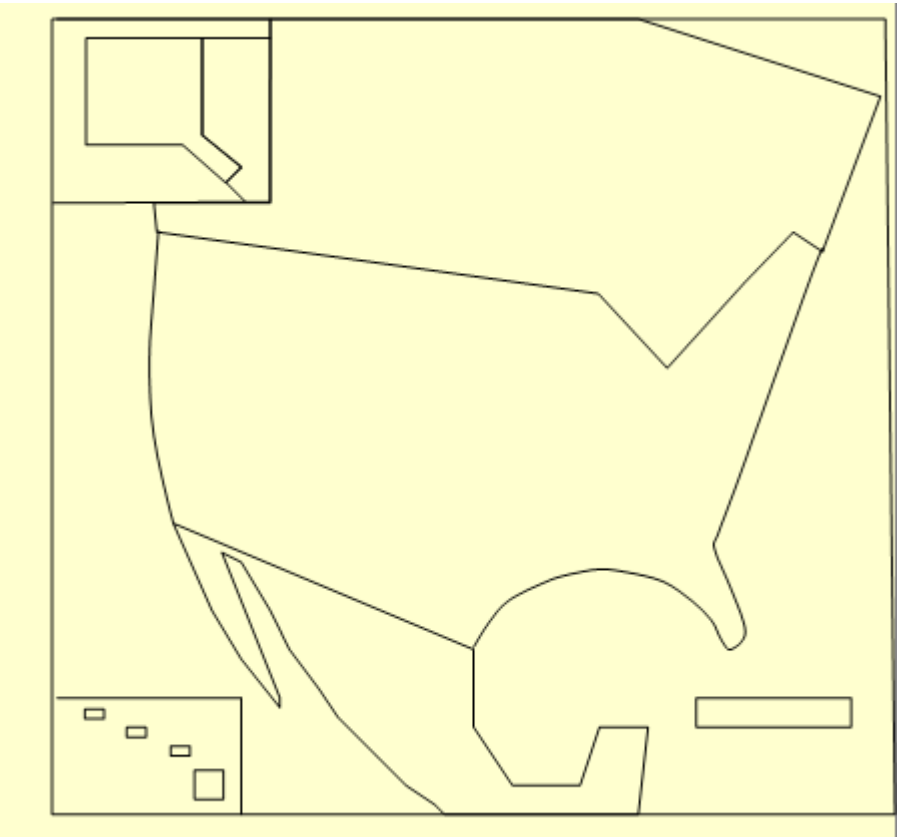	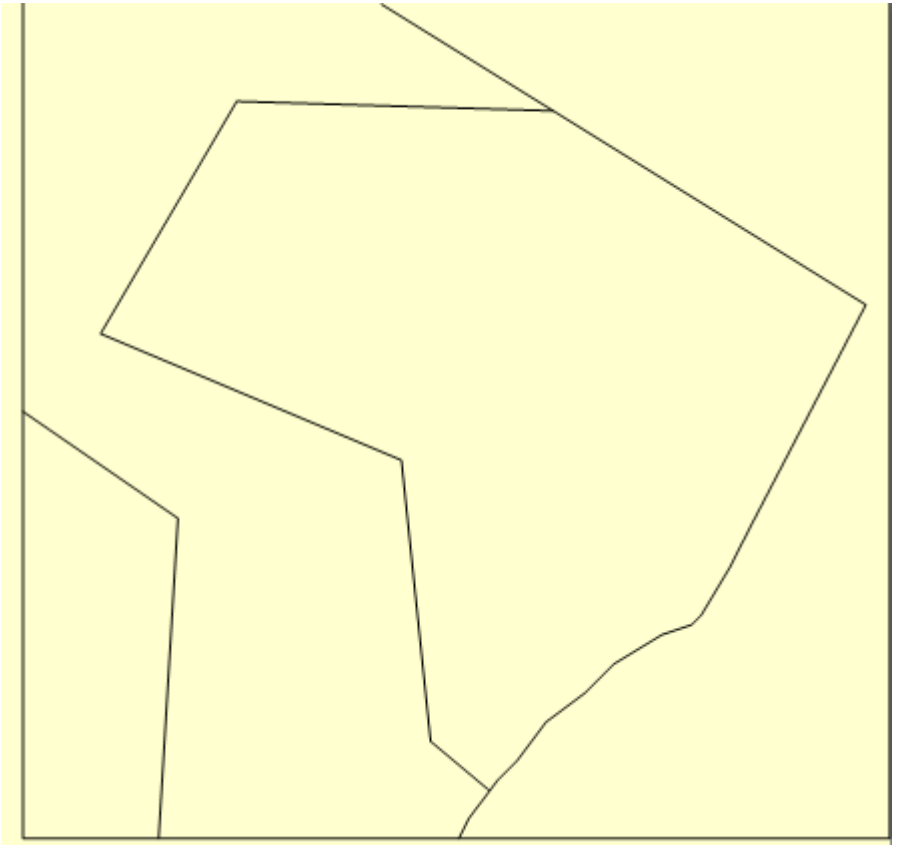

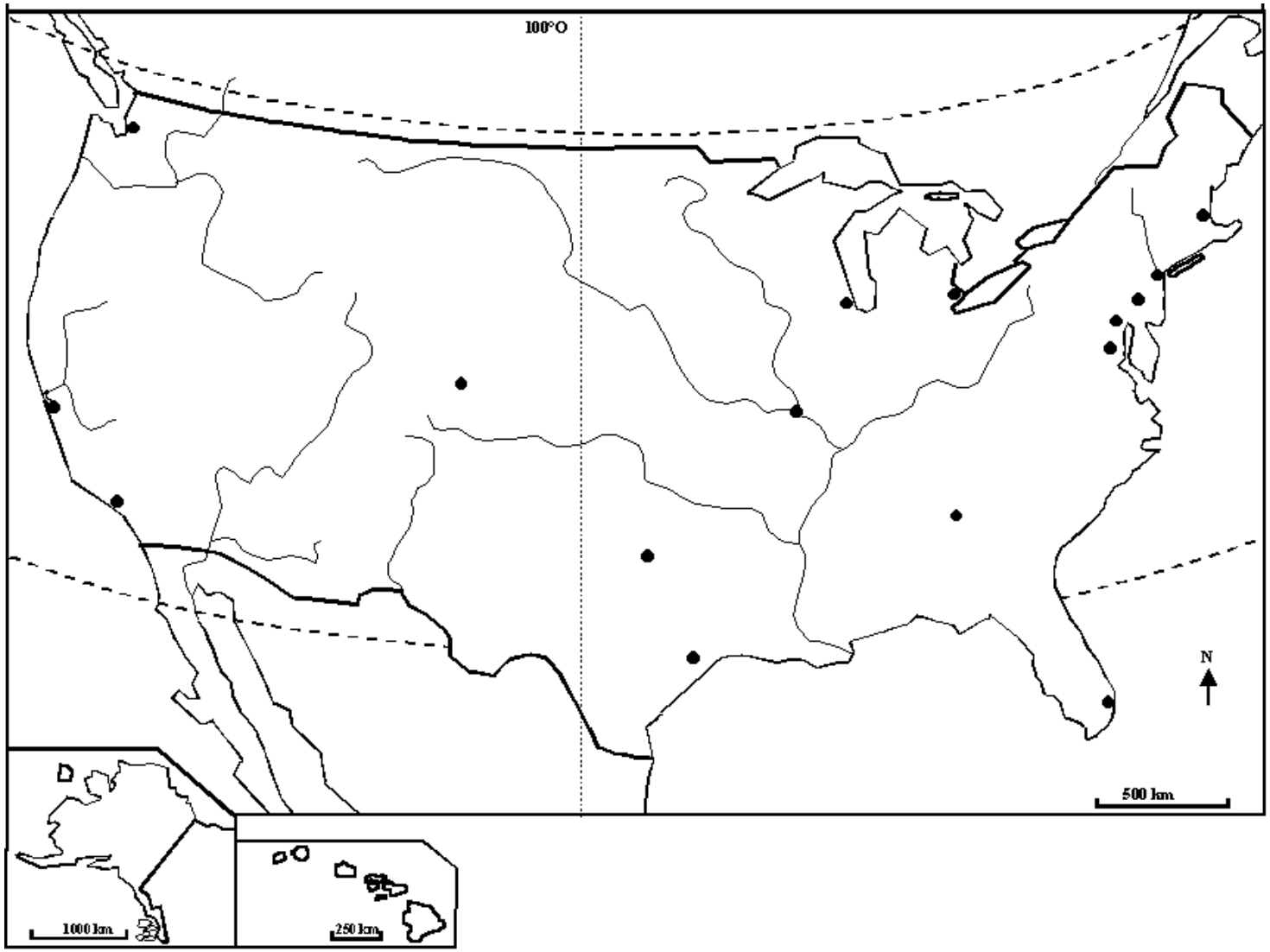
100°O
N
500 km
1000 km
250 km

Th 3 Dyna géographiques de grandes aires continentales chap 1 Le continent américain entre tension et intégration