

## *Analyse du sujet*

Atouts,  
mise en valeur

En fonction  
du fond de carte

# Potentialités et contraintes du territoire français

Faible contraintes  
Risques humains et naturels

*Au brouillon , je jette mes idées*

## POTENTIALITES

Plaines, plateaux , favorable agriculture

Tourisme estival, hivernal, mer et montagne

Littoraux : ports , pêche , ouverture

Ensoleillement

Diversité climatique

Cours d'eau : nappe phréatique , ok pour  
agriculture ,canaux , hydroélectricité

Couloir naturels

Éolien , photovoltaïque

Forêt , sylviculture , filière bois

# CONTRAINTES

Inondation

DOM-TOM : moustique , séisme , volcanisme ,  
cyclone

Montagne aménagement coûteux

Pollution des sols , nappes phréatiques

Petite zone sismique

Avalanche

Tempête

Risque ind et nucléaire

## *Construire le plan et la légende*

Impossible de mettre tous les éléments , il faut donc faire des choix en essayant de visualiser la carte en choisissant les figurés


# 1 Valoriser les potentialités des milieux



Plaines et plateaux exploités pour l' »agriculture productiviste



Massif montagneux: potentiel hydrique , forestier et touristique et élevage extensif



Couloirs de circulation majeurs



Principaux ports



Littoraux à fortes fréquentation touristiques



Ensoleillement supérieur à 200 h/an : potentiel énergétique solaire

## 2 Gérer les contraintes liées aux milieux



Vallées avec risques élevé  
d'inondations



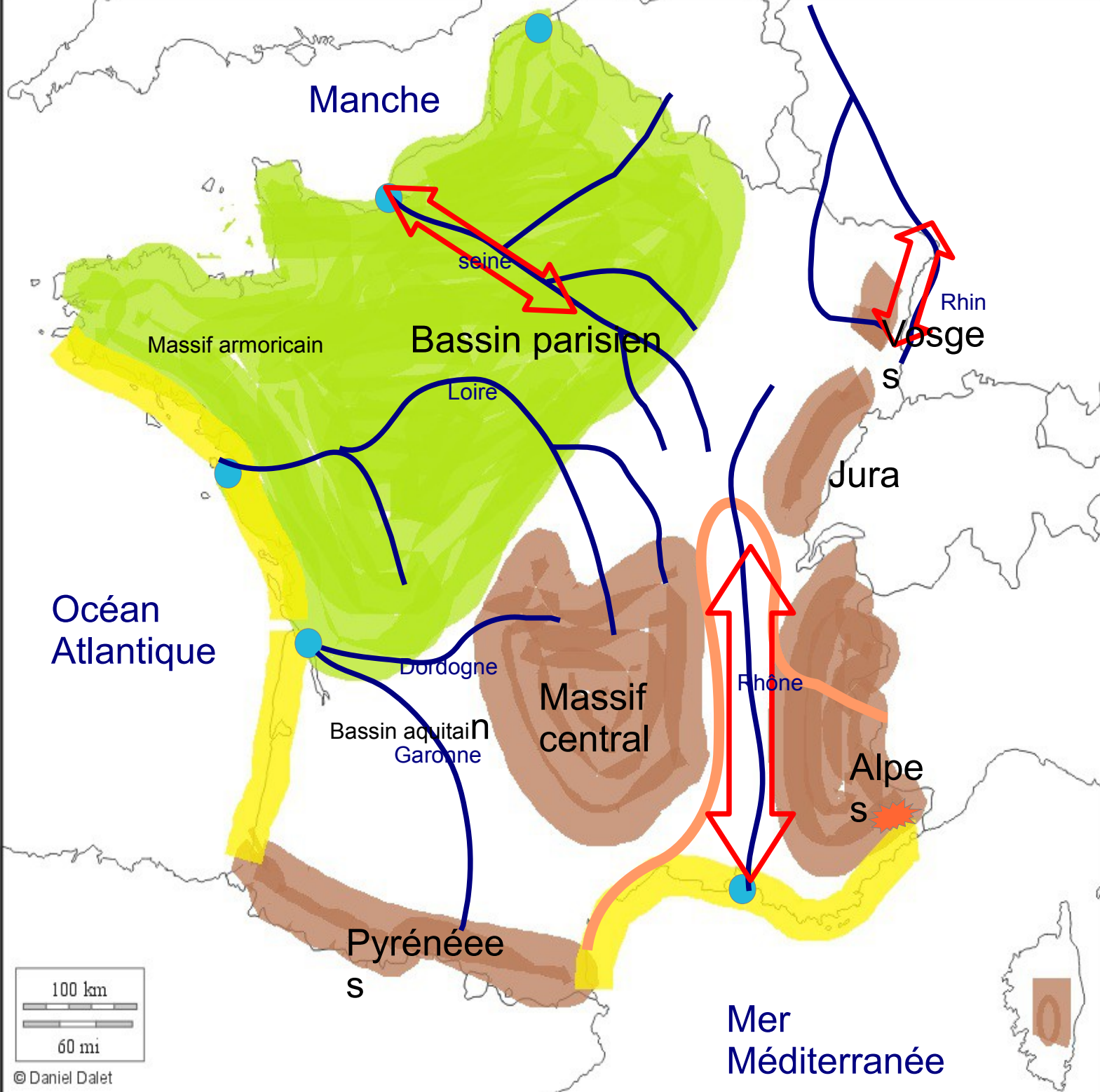
Aléa sismique élevé



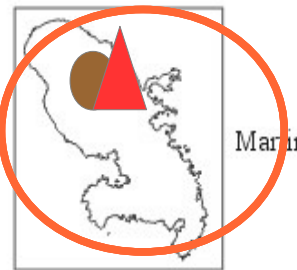
Aléa volcanique



Risque d'avalanche et zones nécessitant des  
aménagements coûteux en terme  
d'infrastructures



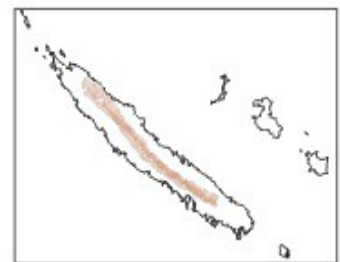
Guadeloupe



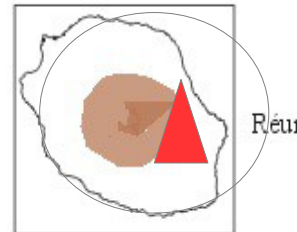
Martinique



Guyane



Nouvelle Calédonie



Réunion

