

Republik poblek Sina

中华人民共和国

Zhōnghuá Rénmín Gònghégu

Sellit ouzh ar luc'hskeudennoù-mañ ha klokait an daolenn-mañ

	Sina an arvor	Sina an diabarzh	Sina ar c'hornôg
Stankter ar boblañs			
Live ekonomikel			
Obererezhioù ekonomikel			
Kudennoù			



SINA AN ARVOR

SKOUER SHANGAI



Shanghai (e [sinaeg](#): 上海) : 18 000 000 a dud o chom eno.













24
小时营业

麦当劳



McDonald's



































Photo © Sephi Bergerson 2007





SINA AN DIABARZH





















Stankell an Teir C'hanienn, (三峡大坝 e [sinaeg](#) pe *Sanxia*) lec'hiet e [Sina](#), war ar stêr [Yangzijiang](#)



SINA AR C'HORNOG

SKOUEK TIBET



















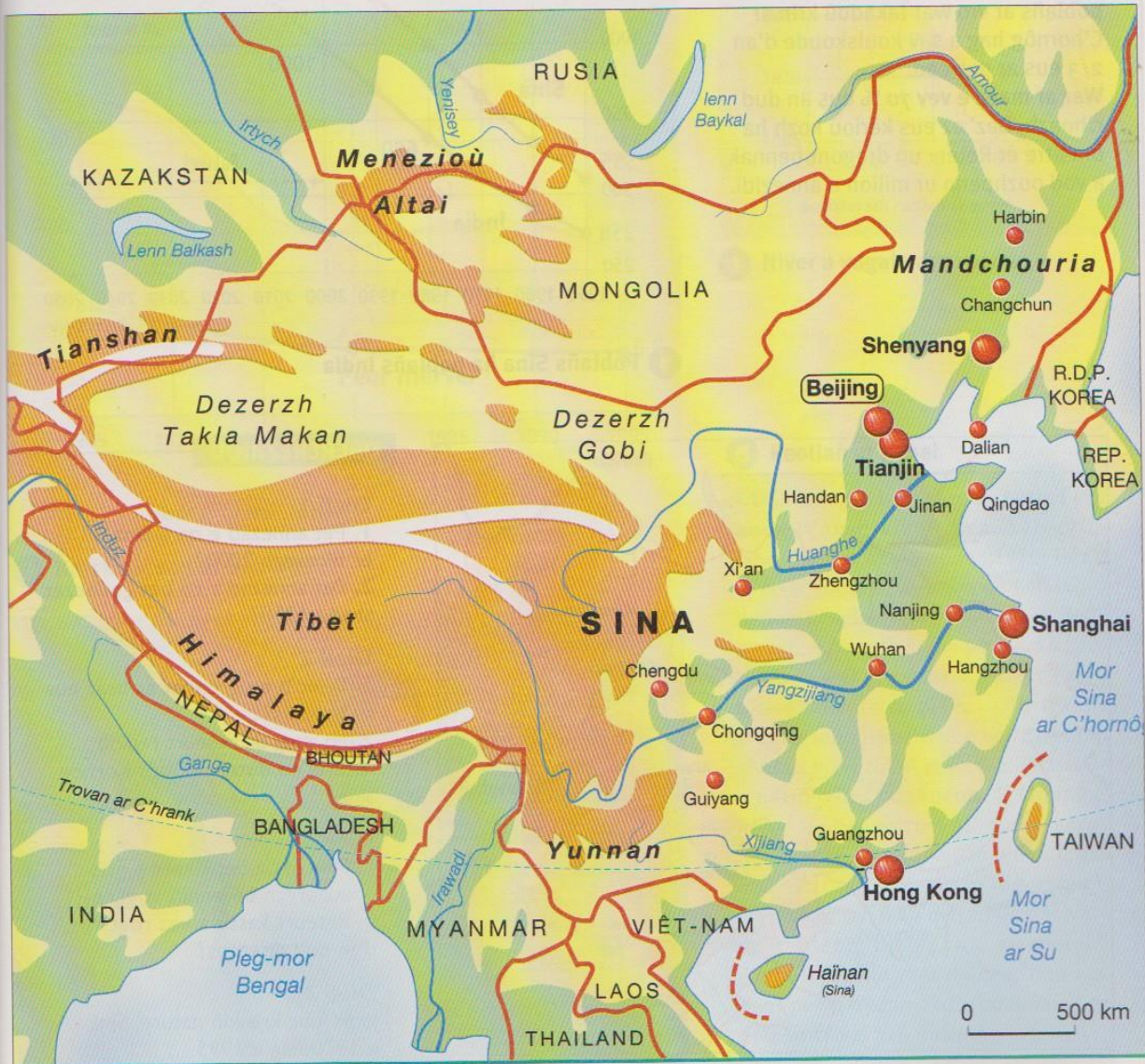
Danveziou kailh korvoet e Tibet



The background of the image is the flag of the People's Republic of China, featuring a red field with five golden-yellow stars. One large star is positioned on the left side, and four smaller stars are arranged in an arc to its right. The text "Kartennoù Sina" is overlaid in the center in a bold, red, sans-serif font.

Kartennoù Sina

Sina



uhelder

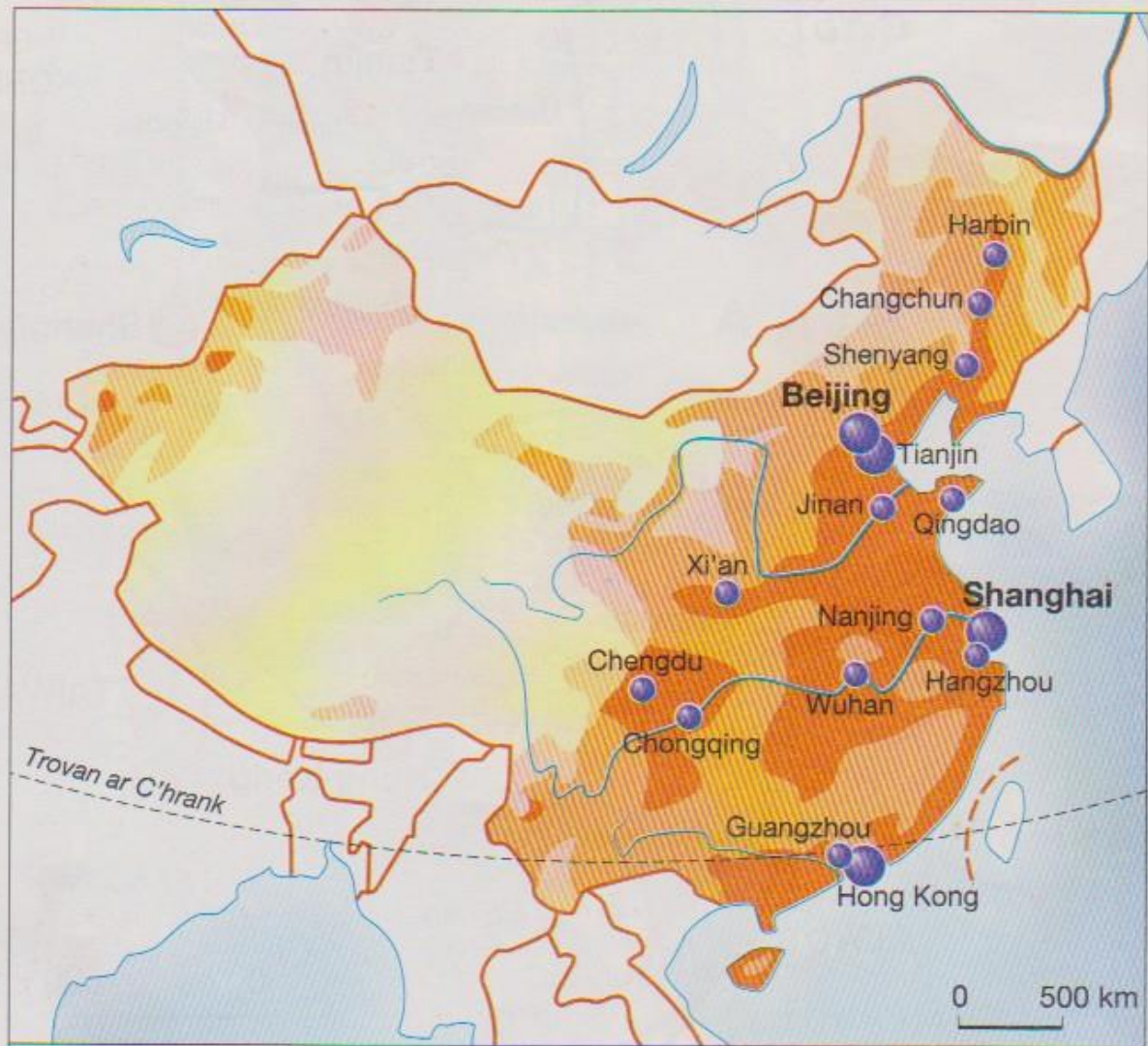
- etre 0 ha 500 m
- etre 500 ha 2 000 m
- en tu-hont da 2 000 m

aradennad veneziou


- kêr a ouzhpenn 5 milion a annezidi
- kêr gant etre 2 ha 5 milion a annezidi

Beijing kêr-benn



0 500 km



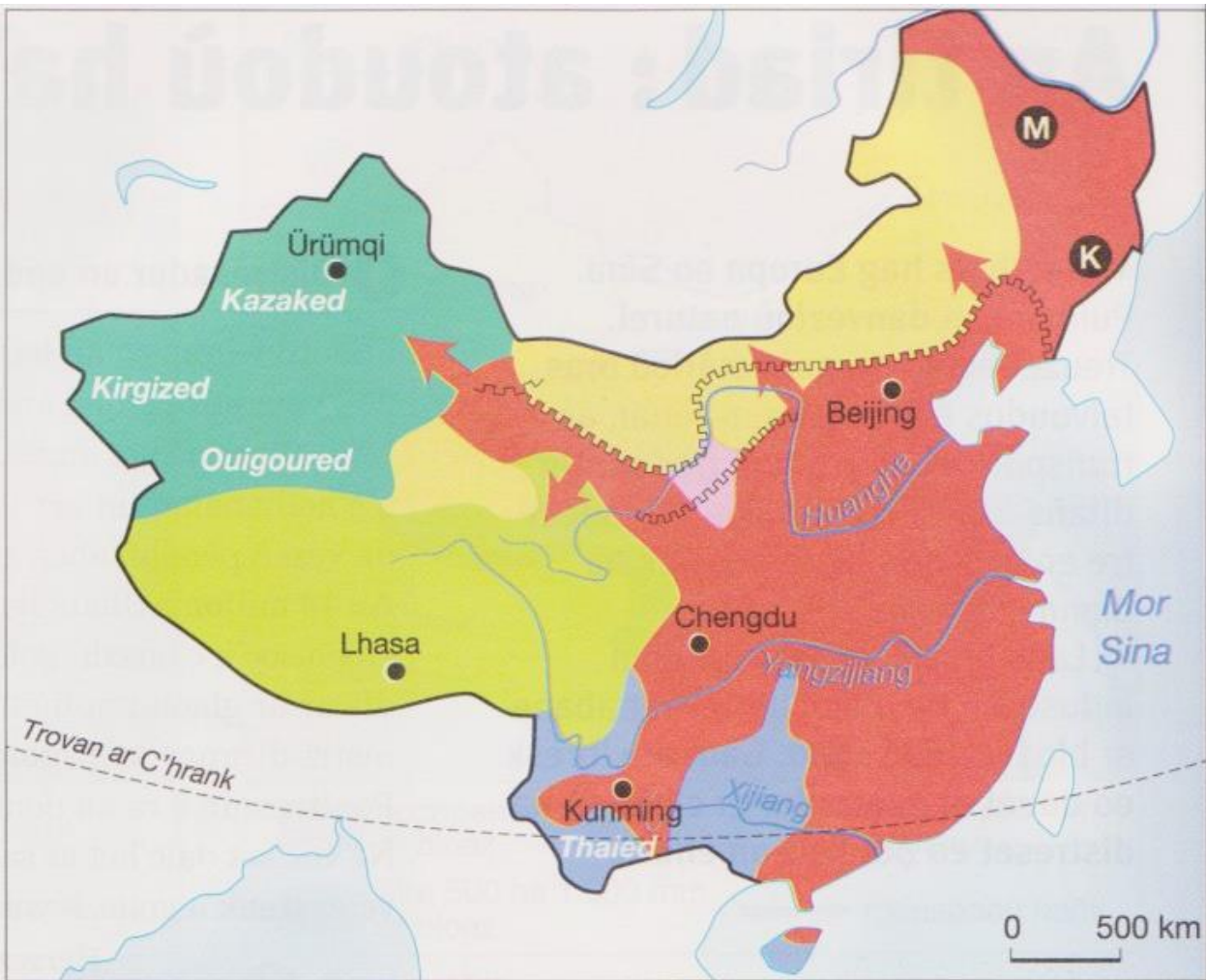
Niver an annezidi dre km²



Poblañs an tolpadoù-kêrioù

-  etre 3 ha 5 milion
-  en tu-hont da 5 milion

2 Daspazh poblañs Sina



 niver bras a Haned	 pobloù turk	Minorelezhioù etnikel ar Biz :
 enbroadur nevez an Haned	 Tibetiz	
 meur a bobl (Thaiiz, Miaoiz, Yaoiz, Zhuangiz...)	 Mongoliz	 Koreiz
	 Huiiz	 Moger veur

5 Pobloù Sina