


Localisation d'Alger

hémisphère	continent	pays	région
nord	Afrique du Nord	Algérie	sur la côte méditerranéenne

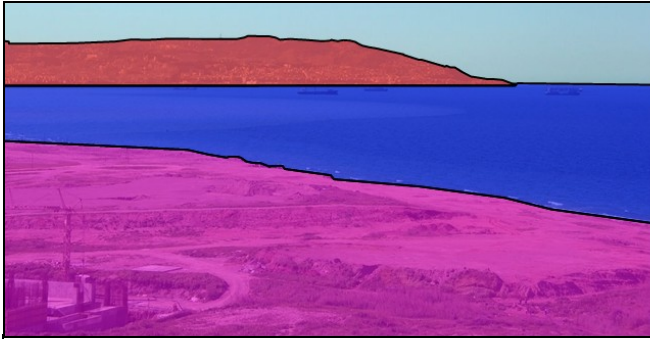
Situation d'Alger

climat	relief	aire culturelle	niveau de développement
méditerranéen	plaine littorale au pied de la montagne Atlas	aire arabo-musulmane	moyen

Les paysages et les habitants d'Alger



Doc.1 : La Casbah d'Alger
C'est la vieille ville musulmane qui existait avant la colonisation française.



Doc.2 : Croquis du paysage d'Alger

Légende

- ville d'Alger
- mer Méditerranée
- projet d'Alger Médina

Niveau de développement : situation d'un pays dans les domaines de l'économie, de la santé et de l'éducation. Le niveau de développement peut être élevé, moyen, faible ou très faible. Par exemple, lorsque le niveau de développement d'un pays est élevé, cela signifie que ce pays est riche, ses habitants sont plutôt en bonne santé (ils vivent longtemps) et ils sont instruits.

Climat méditerranéen : climat caractérisé par un été chaud et sec et un hiver doux

Aire culturelle : région du monde caractérisée par une même grande culture (langue et religion)

Aire arabo-musulmane : région du monde caractérisée par la langue arabe et la religion musulmane

Agglomération : la ville et ses banlieues

Bidonville : ensemble d'habitats précaires où se concentre une grande misère

Sur le littoral

On trouve le grand port marchand, le principal axe de circulation et les quartiers qui datent de la colonisation française (XIX^e siècle).

La vieille ville

La Casbah, la vieille ville musulmane, est formée de ruelles étroites et de mosquées.

En périphérie (autour du centre)

La population algéroise ayant fortement augmenté, l'agglomération s'étend en périphérie : en banlieue se développent des quartiers neufs et des bidonvilles. Le projet de développement d'Alger Médina comprend des tours de bureaux et d'appartements-hôtels, un centre commercial, une marina et un parc aquatique.

Les Algérois

Les habitants sont partagés entre la tradition et la modernité. Beaucoup de jeunes rêvent de quitter la misère et le chômage pour partir en France.

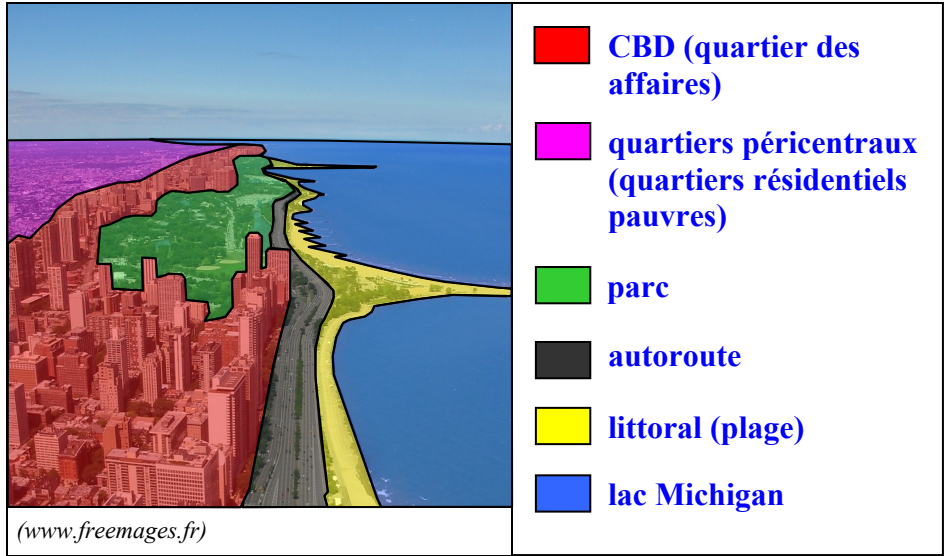
Localisation de Chicago

hémisphère	continent	pays	région
nord	Amérique du Nord	Etats-Unis	dans le nord des Etats-Unis sur le lac Michigan

Situation de Chicago

climat	relief	aire culturelle	niveau de développement
continental	plaine	aire occidentale	élevé

Les paysages et les habitants de Chicago



Climat continental : climat caractérisé par un hiver long et froid, et un été chaud et court

Aire culturelle occidentale : région du monde caractérisée par la religion chrétienne et la laïcité

CBD : Central Business District, quartier des affaires

Quartiers péricentraux : quartiers autour du centre

Ghetto : quartier où vit une minorité ethnique (ex : les Noirs, les Latinos), dans la pauvreté

Banlieue pavillonnaire : quartier résidentiel récent situé en périphérie d'une ville et composé de maisons individuelles

Le centre

Le CBD est formé de nombreux hauts immeubles modernes : des gratte-ciel. Ces gratte-ciel abritent les bureaux des grandes entreprises. De riches hommes d'affaires y travaillent.

Les quartiers péricentraux

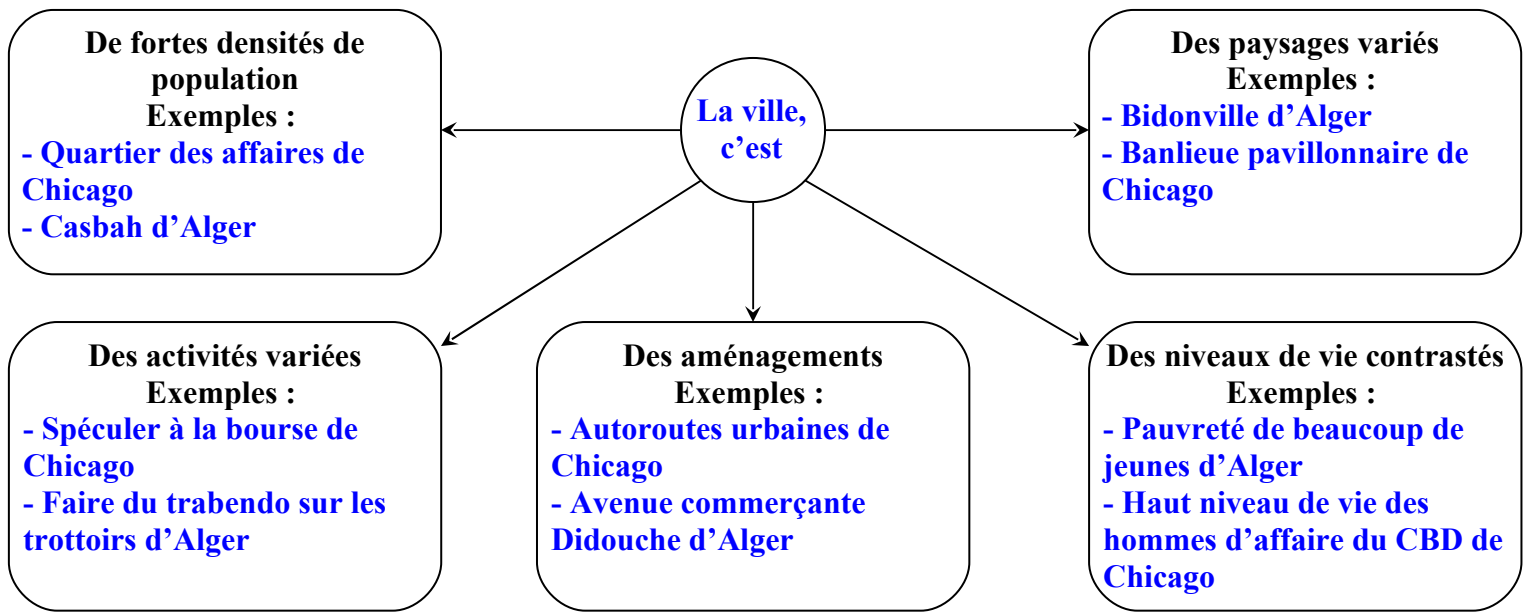
Ce sont des quartiers résidentiels formés surtout de maisons et d'immeubles d'habitation. Ce sont des quartiers pauvres. On y trouve des ghettos noirs et latinos.

Les banlieues

Le long de rues bien entretenues et bordées d'arbres, sont alignées de grandes maisons récentes (des pavillons), avec jardin et parfois piscine. Il s'agit d'immenses banlieues pavillonnaires. Il y a aussi des centres commerciaux et des centres de loisirs (complexes sportifs, complexes de cinémas...). Les banlieues sont habitées par des Blancs aisés.

HABITER LA VILLE


Les caractères communs des villes



Alger et Chicago : éléments de différenciation

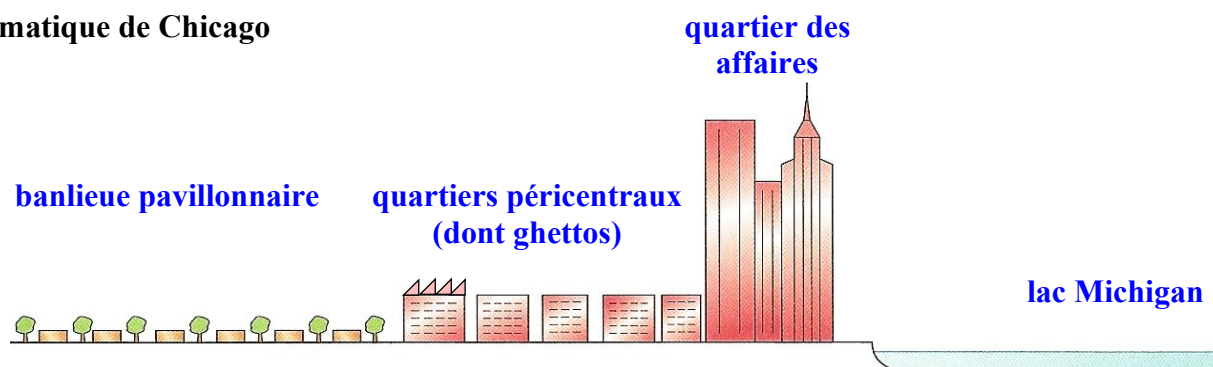
	Alger	Chicago
Taille de l'agglomération	6,5 millions d'habitants	9,8 millions d'habitants
Niveau de développement	moyen	élevé
Culture	arabo-musulmane	occidentale (christianisme et laïcité)
Composition ethnique	Arabo-musulmans	Blancs, Noirs, Latinos...
Place dans le monde	grande ville nord-africaine	influence dans le monde entier

Coupe schématique d'Alger



Hatier 2004

Coupe schématique de Chicago



Hatier 2004