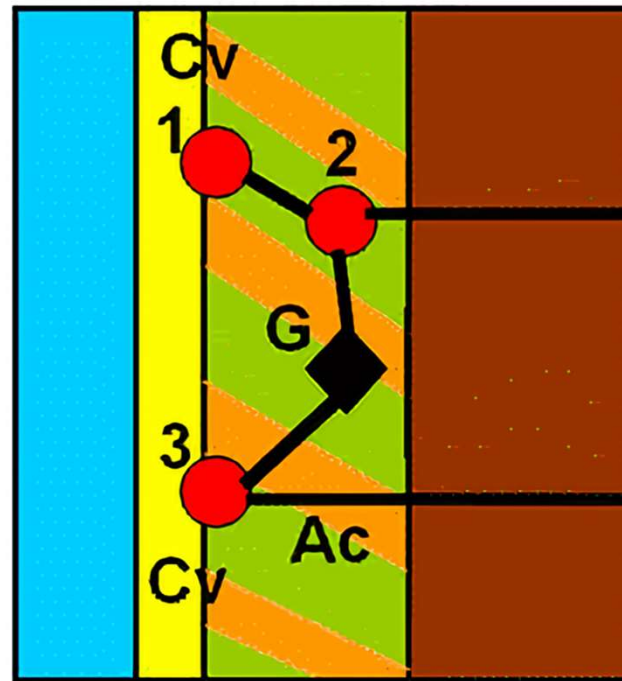


Croquis et schémas de géographie

Titre: Schéma de l'implantation des activités humaines sur la cote picarde

1. Fort-Mahon
2. Le Royon
3. Quend Plage






G:Golf
Cv: Char à voile
Ac Accro Branche

1: Eléments naturels

-  Mer
-  Plage
-  Dune et espace boisé

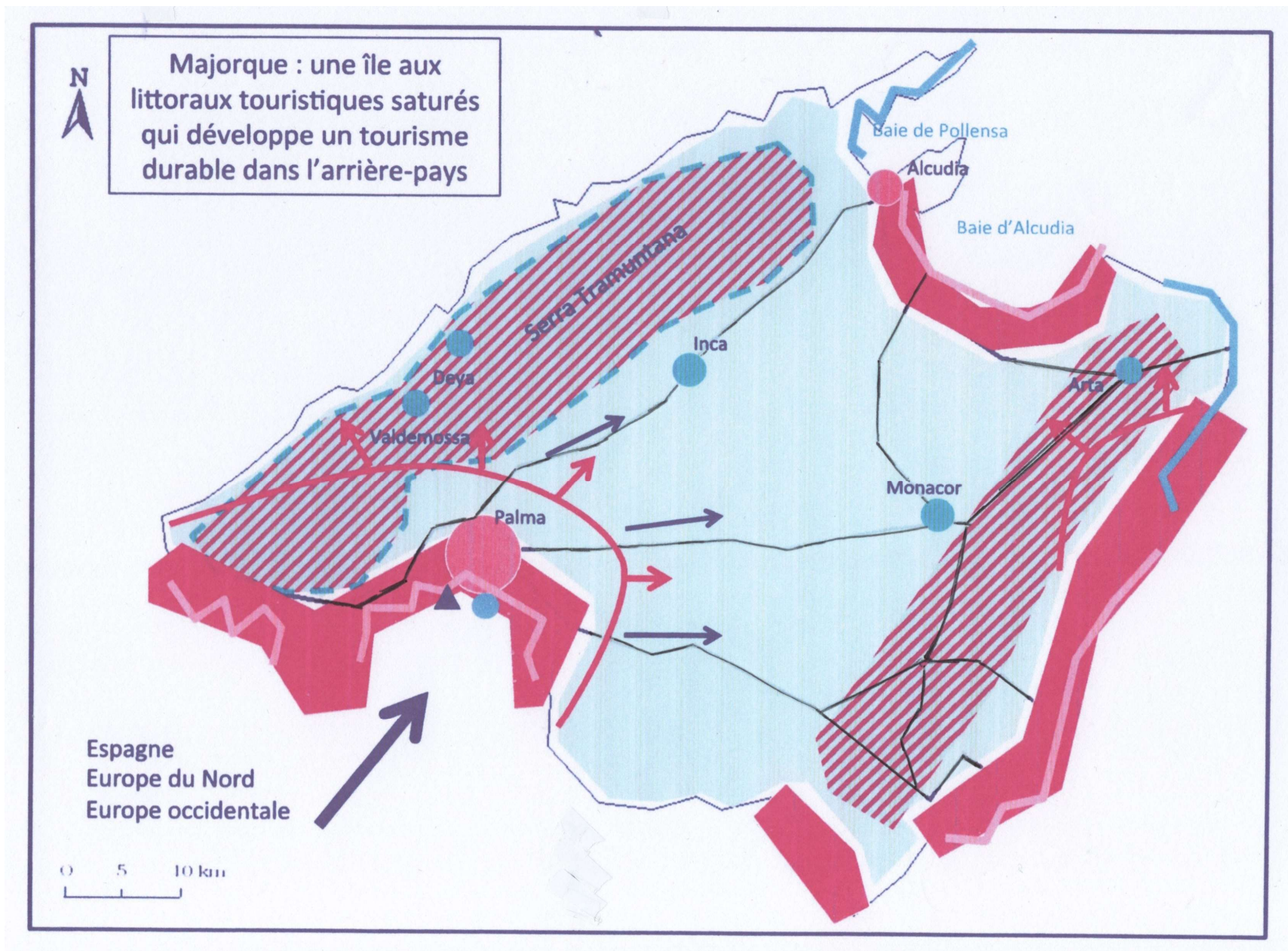
2: Eléments humains

-  Pole Urbain
-  Espace cultivé
-  Voies de communication

3: Activités liées au tourisme








-  Eco-village Belle Dune

CROQUIS










Majorque : une île aux littoraux touristiques saturés qui développe un tourisme durable dans l'arrière-pays

1. Majorque, une île au littoral marqué par le tourisme de masse...

-  Espace marqué par le tourisme de masse
-  Principales stations balnéaires
-  Littoral touristique
 - Des flux massifs
-  Flux européens (Allemands principalement)
-  Aéroport
 - Un littoral dégradé
-  Sur-salinité de l'eau liée aux usines de dessalement de l'eau de mer qui répondent aux besoins en eau du tourisme de masse dans un milieu semi-aride
-  Littoraux baléarisés : urbanisation intensive qui a conduit à la création de mur de béton et à la saturation de l'espace

2. ... Mais qui a la capacité de développer un tourisme plus durable à l'intérieur des terres

-  Espace au fort potentiel pour le tourisme plus durable
-  Espace naturel protégé et classé
-  Côte à fort potentiel (criques et calanques)
-  Village typique de Majorque: architecture et gastronomie traditionnelles mises en valeur; développement de l'agritourisme
-  Espace de plus en plus intégré à l'espace touristique
-  Flux de touristes du littoral vers l'arrière-pays qui participent à l'intégration...
-  ... Grâce aux grands axes routiers

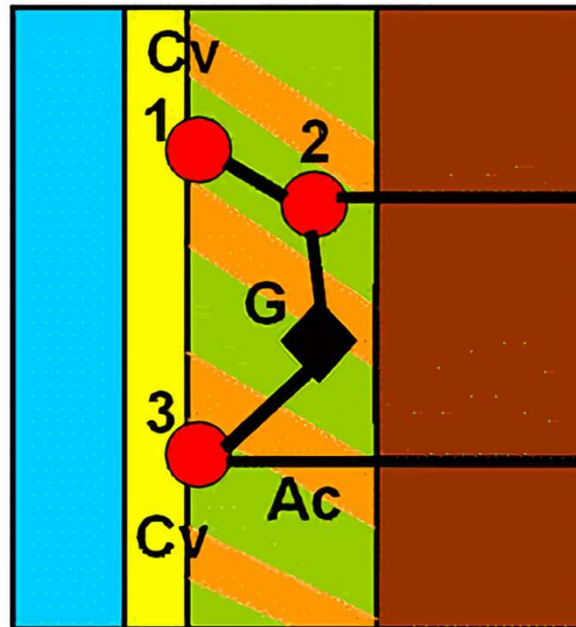
**Quelles sont les
différences entre un
croquis et un schéma
de géographie ?**

Croquis	Schéma
Contours ressemblant à la réalité	Contours simplifiés
L'échelle est respectée	L'échelle n'est pas respectée
La localisation est précise	La localisation est simplifiée pour les figurés de surface
Le nombre de figurés se situe entre 10 et 15	Le nombre de figurés se situe entre 3 et 10
Il répond à une problématique	Il répond à une problématique
le fond de carte est donné	le fond de carte n'est pas donné
Une légende est à réaliser	Une légende est à réaliser

LE SCHÉMA DE GÉOGRAPHIE

Titre: Schéma de l'implantation des activités humaines sur la cote picarde

1. Fort-Mahon
2. Le Royon
3. Quend Plage



G: Golf
Cv: Char à voile
Ac Accro Branche

1: Eléments naturels

- Mer
- Plage
- Dune et espace boisé

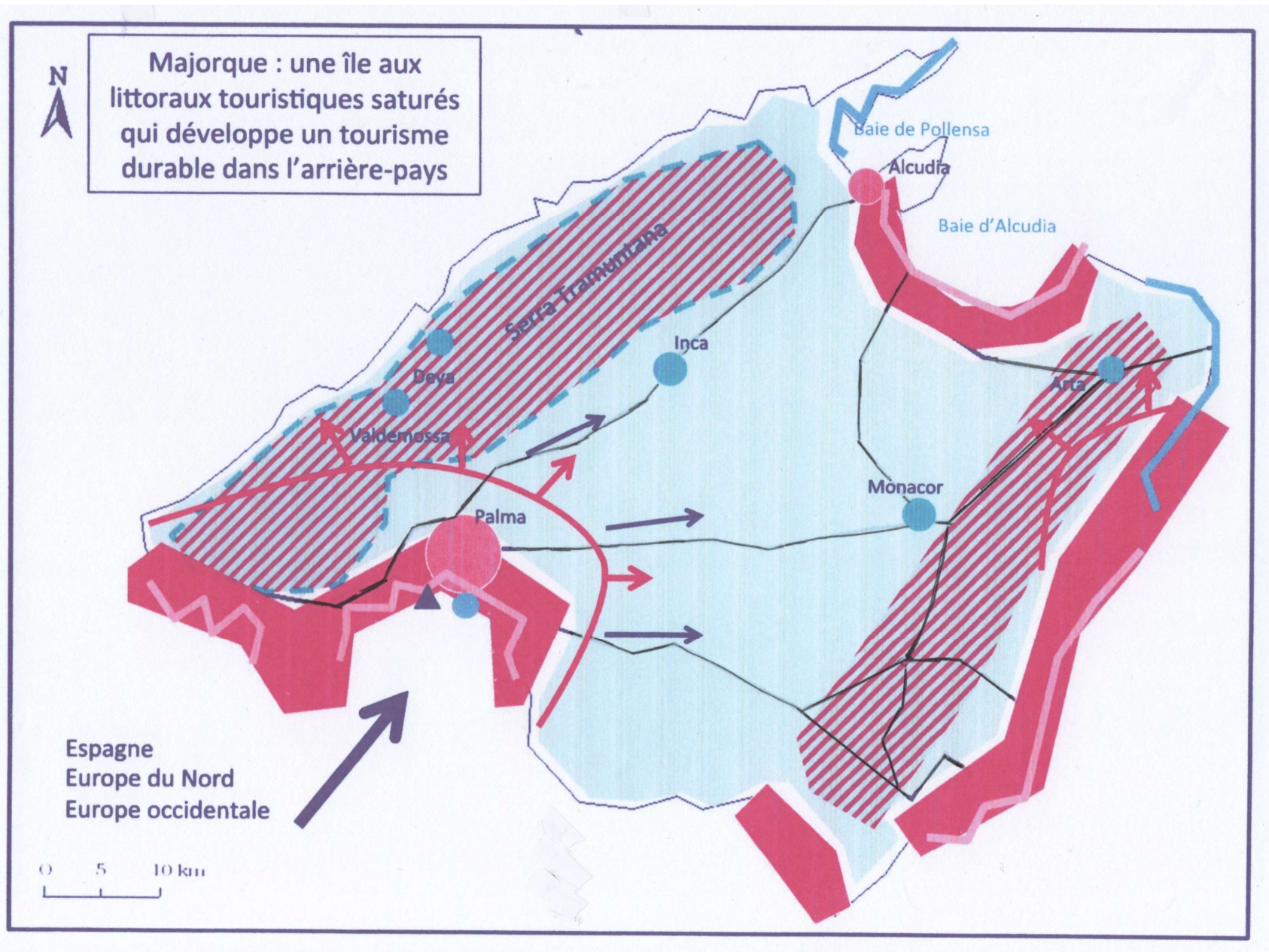
2: Eléments humains

- Pole Urbain
- Espace cultivé
- Voies de communication

3: Activités liées au tourisme

- Eco-village Belle Dune

LE CROQUIS DE GÉOGRAPHIE



Majorque : une île aux littoraux touristiques saturés qui développe un tourisme durable dans l'arrière-pays

1. Majorque, une île au littoral marqué par le tourisme de masse...



Espace marqué par le tourisme de masse



Principales stations balnéaires



Littoral touristique

- Des flux massifs



Flux européens (Allemands principalement)



Aéroport

- Un littoral dégradé



Sur-salinité de l'eau liée aux usines de dessalement de l'eau de mer qui répondent aux besoins en eau du tourisme de masse dans un milieu semi-aride



Littoraux baléarisés : urbanisation intensive qui a conduit à la création de mur de béton et à la saturation de l'espace

2. ...


Mais qui a la capacité de développer un tourisme plus durable à l'intérieur des terres



Espace au fort potentiel pour le tourisme plus durable



Espace naturel protégé et classé




Côte à fort potentiel (criques et calanques)



Village typique de Majorque: architecture et gastronomie traditionnelles mises en valeur; développement de l'agritourisme



Espace de plus en plus intégré à l'espace touristique



Flux de touristes du littoral vers l'arrière-pays qui participent à l'intégration...



... Grâce aux grands axes routiers