

CORRECTION

□ SUJET : L'organisation de l'espace des Etats Unis : reflet de la puissance mondiale


👉 Pbmaticque :

- ▲ **RAPPEL lexical**
- ▲ Ne pas confondre NE des EU et Mégalopolis
- ▲ Ne pas confondre Sun Belt et Croissant périphérique - Le croissant périphérique comprend la Pugetopolis / La Sun Belt s'arrête à la Californie.
- ▲ Ne pas confondre Mégalopole - Mégapole - Métropole
- ▲ Les hydrocarbures = pétrole et gaz
- ▲ Ne pas confondre minerais et minéraux

I. Des centres de concentration du pouvoir à l'échelle nationale et internationale

1- Des centres économiques décisionnels

 La Mégalopolis : centre d'impulsion mondial concentrant des grandes métropoles aux pouvoirs considérables – 20% de la pop 23% du PIB des EU sur 2% du territoire PIB de la Mégalopolis > à celui de la Chine entière.

 Métropoles de rang mondial, ou régional concentrant des sièges de FTN (Microsoft à seattle – Boeing à Chicago – Coca cola à Atlanta..) ayant un rôle fondamental dans la mondialisation et la diffusion du modèle et des valeurs américaines.

NY Place boursière d'influence mondiale : NYSE – Euronext : premier rang en terme de capitalisation boursière – NASDAQ dans les nouvelles technologies – Chicago : fixation des cours des mat 1ères agricoles.

▲ Sièges d'institutions internationales influençant l'économie par des aides financières ou des décisions politiques (embargo) : ONU , FMI et Banque mondiale à Washington.

2- De grands foyers de l'innovation et de la création

★ Universités prestigieuses attirant de nombreux chercheurs et étudiants (Brain Drain), classées dans les premières places au classement de Shanghai **Vous pourrez en nommez qq unes sur le croquis**

★ Technopôles renommés. Ces espaces concentrent des entreprises industrielles et tertiaires supérieures, des laboratoires de recherches et des universités. Hauts lieux de la RetD qui attirent aussi ingénieurs, chercheurs et étudiants **Vous pourrez en nommez qq uns sur le croquis**

Hollywood Lieu de création artistique : les œuvres et les produits se diffusent à travers le monde et renforcent la suprématie culturelle des EU. **Ajouter Broadway et SF**


3- Des pôles témoignant de la puissance géopolitique et militaire


■ Bases de la NASA : maîtrise des technologies aérospatiales, une des rares puissances à organiser des vols habités – mise en place de satellites nombreux notamment dans le cadre du Système de surveillance Echelon.

Washington Capitale des EU abritant le siège du Pentagone (1^{ère} armée du Monde), de la Maison Blanche (influence géopolitique mondiale), et à proximité siège de la CIA (services secrets ayant un réseau mondial)-

II. Des grands espaces de production, largement tournés vers l'exportation

1- Les grandes aires de production agricoles qui favorisent le « green power »

 Les Grandes Plaines, vastes et fertiles , disposant d'un réseau d'irrigation, elles permettent la pratique d'une agriculture céréalière , cotonnière productive ou sur la marge occidentale, la pratique du ranching. C'est le grenier des EU et du monde **Vous pourrez donner qq classements en terme de Production**

 Zone de cultures tropicales qui participent également à la puissance agricole mais surtout agroalimentaire des EU

2- Les grandes aires de production industrielle



La Manufacturing Belt : berceau historique de l'industrie américaine, qui a profité d'un foyer de peuplement, des matières premières locales et de la proximité des Appalaches lors des 1^{ère} et 2nde Révolutions industrielles : Cœur de l'industrie automobile notamment. Cette région est celle qui a fait des EU entre les deux guerres, la première industrie du monde. En crise et appelée la Rust Belt entre les années 1970 et 1990, la reconversion industrielle est en cours vers les nouvelles technologies.



Les nouvelles régions industrielles : **Vous pourrez développer et les nommer sur le croquis**

- La Floride : Agrobusiness et Aérospatiale
- Le Texas : Pétrochimie et Aérospatiale
- Californie : Informatique
- Pugetopolis : Informatique et Aéronautique



Les régions en émergence

- Le Vieux Sud : électronique et Agrobusiness

3- Un territoire de plus en plus tertiarié



Des métropoles tertiariées : fonctions financières, bancaires, médiatiques (LA), culturelles et touristiques, activités créant de la richesse, contribuant au soft power et générant de nombreux flux financiers ou humains (tourisme patrimonial ou de l'entertainment (LV))



La Sun Belt : les 15 Etats du Sud des Etats Unis profitant d'un climat méditerranéen voire tropical, favorisant le tourisme balnéaire



Littoraux touristiques



Parcs d'attraction dont le modèle s'est diffusé à l'échelle internationale



Parcs nationaux, espaces naturels préservés mais attractifs pour le tourisme

4- les principaux flux d'échanges commerciaux



Exportations de produits agricoles, agroalimentaires, industriels et services : les EU réalisent 1/4 du commerce mondial, prioritairement avec les pôles de la Triade, leurs partenaires de l'ALENA et de manière secondaire avec le reste du monde



III. Un espace maîtrisé et ouvert, mis en valeur qui montre la puissance des EU

1- Des ressources connues mais encore peu exploitées



Des espaces de réserve : les ressources minières, hydrographiques sont sous – exploitées



Des ressources abondantes en hydrocarbures : un facteur de puissance

2- Un réseau de transport dense, multimodal et moderne montrant les capacités technologiques des EU



Des fleuves et canaux permettant la liaison entre l'hinterland et le reste du monde **penser à les nommer sur la carte**



Gds axes routiers et ferroviaires transcontinentaux, permettant de connecter les deux façades océaniques. Ces infrastructures ont été mises en place dès le XIX^{ème} siècle .



Hubs aéroportuaires de dimension nationale, continentale et internationale. Atlanta et Chicago sont les deux premiers aéroports du monde en terme de trafic



Pipelines disposant de système de réfrigération ou de réchauffement : reflet de la maîtrise technologique des EU

3- Des interfaces mises en valeur



Grands ports polyvalents ou spécialisés, équipés pour accueillir pétroliers ou porte – conteneurs de plus en plus puissants

CANADA Pays membre de l'ALENA **expliquer ce qu'est l'ALENA en insistant sur le fait que cette organisation profite surtout aux EU et que les deux autres membres sont devenus dépendants des échanges avec les EU et que des régions transfrontalières se sont formées : Mexamerica mais aussi entre Seattle et Vancouver et la vallée du Saint Laurent**



Frontière aménagée au profit des intérêts des EU (twin cities et maquiladoras) **organisation des twin cities à expliquer et enjeux des maquiladoras à expliquer également**