

CORRECTION – CROQUIS

□ **Sujet : « la façade atlantique des Etats Unis : un centre d'impulsion mondial »**

□ **Analyser le sujet :**

- ◆ Un espace particulier => la notion de façade (hinterland / littoral / avant pays)
- ◆ Une notion : Centre d'impulsion (notion vue dans le cours sur la mondialisation)

Un **CENTRE D'IMPULSION** (ou **ESPACE MOTEUR**) est un espace où se trouvent concentrées des **fonctions de commandement** (politiques, économiques, culturelles) qui confèrent à ce lieu **un rôle structurant sur l'espace mondial**. **Centre de décision à rayonnement mondial** (politique, économique), ce peut être une métropole, une région dominante. Son poids, sa "taille" dépend d'un certain nombre de critères de nature socio-économiques, socioculturels.

Le centre aura une capacité d'impulsion, de commandement qui dépendra de :

- sa population (densité, part/reste de la population), de son niveau de vie, de l'ancienneté de son développement,
- ses capacités de production (capitaux, qualifications, etc.),
- ses capacités d'autodéveloppement sur ses propres ressources humaines et financières,
- ses capacités de recherche et d'innovation : investissements en R&D, lieux de recherche.

Le poids d'un centre comporte aussi des éléments qualitatifs, subjectifs, c'est-à-dire **l'attractivité** de ses pratiques culturelles, de son mode de vie, des principales valeurs qui s'y trouvent représentées. Ces pôles sont nécessaires à **l'organisation des flux**.

□ **Une problématique :**

□ **Une légende organisée, hiérarchisée et détaillée**

I. UN ESPACE PUISSANT QUI DOMINE LE MONDE

1. Un foyer de peuplement mondial

A l'est de cette ligne, des densités de population souvent supérieures à 100hab/km² et 1/5 de la population des EU : un vaste marché de consommation, un vaste bassin de main d'œuvre.

2. Un Hinterland et un avant – pays au service de la puissance

Les Grandes Plaines, vastes et fertiles, disposant d'un réseau d'irrigation, elles permettent la pratique d'une agriculture céréalière, cotonnière productive ou sur la marge occidentale, la pratique du ranching. C'est le grenier des EU et du monde **Vous pourrez donner qq classements en terme de Production**



Zone de cultures tropicales qui participent également à la puissance agricole mais surtout agroalimentaire des EU



Zones de pêche

3. Des ressources abondantes qui favorisent l'industrie de la façade



Principaux gisements de minerais et charbons



Principaux gisements d'hydrocarbures

4. Des métropoles industrielles et tertiaires qui influencent le monde





Métropoles de rang mondial, ou régional au pouvoir

- Economique : concentrant des sièges de FTN (Boeing à Chicago – Coca cola à Atlanta..) ayant un rôle fondamental dans la mondialisation et la diffusion du modèle et des valeurs américaines ;
- Culturel : dotées d' Universités prestigieuses attirant de nombreux chercheurs et étudiants (MIT – Harvard), classées dans les premières places au classement de Shanghai mais aussi motrices en matière de création (fashion week de NY ou Broadway)



Une ville – monde **définition**


NY Place boursière d'influence mondiale : NYSE – Euronext : premier rang en terme de capitalisation boursière – NASDAQ dans les nouvelles technologies – Chicago : fixation des cours des mat 1ères agricoles.


-  Sièges d'institutions internationales influençant l'économie par des aides financières ou des décisions politiques (embargo) : ONU , FMI et Banque mondiale à Washington.
-  Technopôles renommés. Ces espaces concentrent des entreprises industrielles et tertiaires supérieures, des laboratoires de recherches et des universités. Hauts lieux de la RetD qui attirent aussi ingénieurs, chercheurs et étudiants **Vous pourrez en nommez qq uns sur le croquis**


Washington Capitale des EU abritant le siège du Pentagone (1^{ère} armée du Monde), de la Maison Blanche (influence géopolitique mondiale), et à proximité siège de la CIA (services secrets ayant un réseau mondial)-

II. UNE INTERFACE DE RANG MONDIAL CONTRIBUANT ACTIVEMENT AUX FLUX MONDIALISES

1. Une triple interface océanique en contact avec un hinterland profond grâce à un puissant réseau de transports


 Grands ports polyvalents ou spécialisés, équipés pour accueillir pétroliers ou porte – conteneurs de plus en plus puissants

 Des fleuves et canaux permettant la liaison entre l'hinterland et le reste du monde **penser à les nommer sur la carte**


 Gds axes routiers et ferroviaires transcontinentaux, permettant de connecter les deux façades océaniques. Ces infrastructures ont été mises en place dès le XIX^{ème} siècle .

2. Une double interface terrestre dynamisée par l'ALENA


CANADA Pays membre de l'ALENA **expliquer ce qu'est l'ALENA en insistant sur le fait que cette organisation profite surtout aux EU et que les deux autres membres sont devenus dépendants des échanges avec les EU**

 Régions transfrontalières très active : **Mexamerica et MainStreet America à dvper**

3. Une puissance aéroportuaire


 Hubs aéroportuaires **définition** de dimension nationale, continentale et internationale. Atlanta et Chicago sont les deux premiers aéroports du monde en terme de trafic

4. Un espace générateur de flux **A détailler**

 Commerciaux et financiers


 Brain Drain


 Tourisme

 Migration économique

III. UN CENTRE D'IMPULSION HIERARCHISE

1. Un centre historique

 Un Hyper centre : la Mégalopolis : d'impulsion mondial concentrant des grandes métropoles aux pouvoirs considérables – 20% de la pop 23% du PIB des EU sur 2% du territoire PIB de la Mégalopolis > à celui de la Chine entière

 La Manufacturing Belt : berceau historique de l'industrie américaine, qui a profité d'un foyer de peuplement, des matières premières locales et de la proximité des Appalaches lors des 1^{ère} et 2^{nde} Révolutions industrielles : Cœur de l'industrie automobile notamment. Cette région est celle qui a fait des EU entre les deux guerres, la première industrie du monde. En crise et appelée la Rust Belt entre les années 1970 et 1990, la reconversion industrielle est en cours vers les nouvelles technologies

2. Des périphéries en croissance

 Les régions de la Sun Belt **Vous pourrez développer la légende et les nommer sur le croquis**

- La Floride : Agrobusiness et Aérospatiale / Tourisme
- Le Texas : Pétrochimie et Aérospatiale



Le vieux Sud en réveil Metrolina - : électronique et Agrobusiness

3. Des périphéries plus fragiles



La Louisiane : poche de pauvreté frappée par les catastrophes : Cyclone Katrina (2005) – Marée Noire liée au naufrage d'une plateforme pétrolière BP dans le Golfe du Mexique (2010)