




L'organisation de l'espace de la région Ile-de-France


I - Une région au carrefour des réseaux


 Paris, noeud essentiel des réseaux

 Ville nouvelle

 Autoroutes majeures


 LGV


 Aéroports

 Voie navigable à grand gabarit

 Port fluvial important

II - Une région au fort rayonnement national et mondial

 Pouvoir politique et institutions internationales

 Espace au rayonnement européen ou mondial

 Espace touristique international


 Aire d'influence parisienne sur un grand Bassin parisien


III - Un espace en aménagement constant

 Espace agricole ou forestier

 Agglomération parisienne

 Étalement urbain

 Déficit en logements sociaux à résorber

 Projet du Grand Paris Express: entre compétitivité et réduction des inégalités

 Projet de "Seine Gateway" entre Paris et Le Havre