

LA France : UN TERRITOIRE SOUS INFLUENCE URBAINE

Problématique : Comment les Français occupent-ils leur territoire ? Pourquoi dit-on que la France est un territoire sous influence urbaine ?

I/ Les aires urbaines

Etude de cas : l'aire urbaine de Nantes

Bottière-Chénaie est un quartier à l'est de la ville de Nantes, ville située à l'ouest de la France (département de la Loire-Atlantique). C'est la 6^{ème} ville de France et l'une des **métropoles** françaises qui se développe de plus en plus.

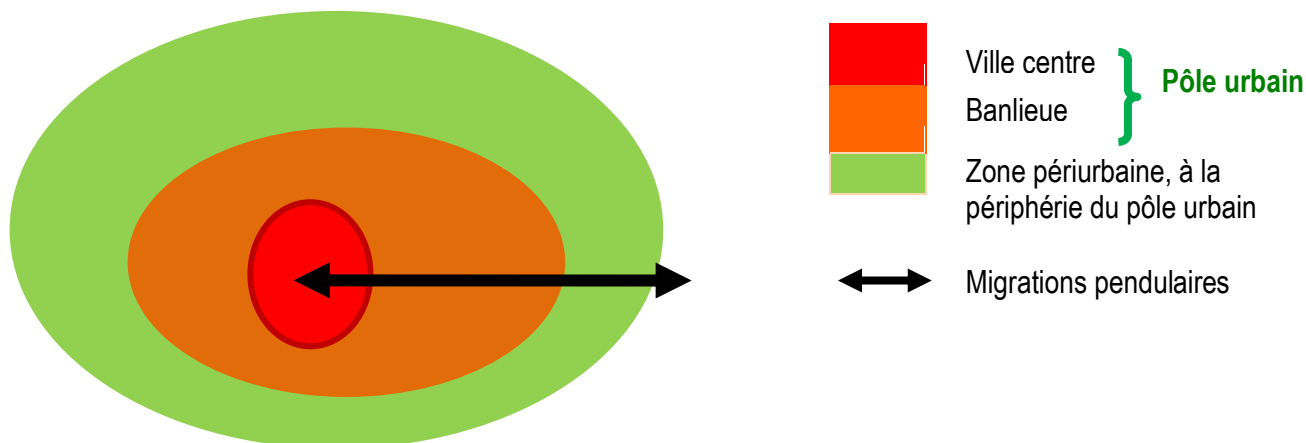
-Métropole : ville dominante qui concentre l'essentiel de la population et des activités économiques.

La population de Nantes a beaucoup augmenté ces cinquante dernières années. La croissance de la population s'accompagne d'un étalement urbain, la **périurbanisation**, qui grignote les terres agricoles.

Périurbanisation : phénomène d'étalement de la ville sur un espace rural.

aire urbaine : espace géographique continu qui comprend une ville centre, ses banlieues immédiates et une couronne périurbaine.

Schéma d'une aire urbaine



Ce dynamisme a des effets importants sur les paysages et les aménagements. Le nouveau quartier de Bottière-Chénaie, au nord-est de la ville en est la preuve...

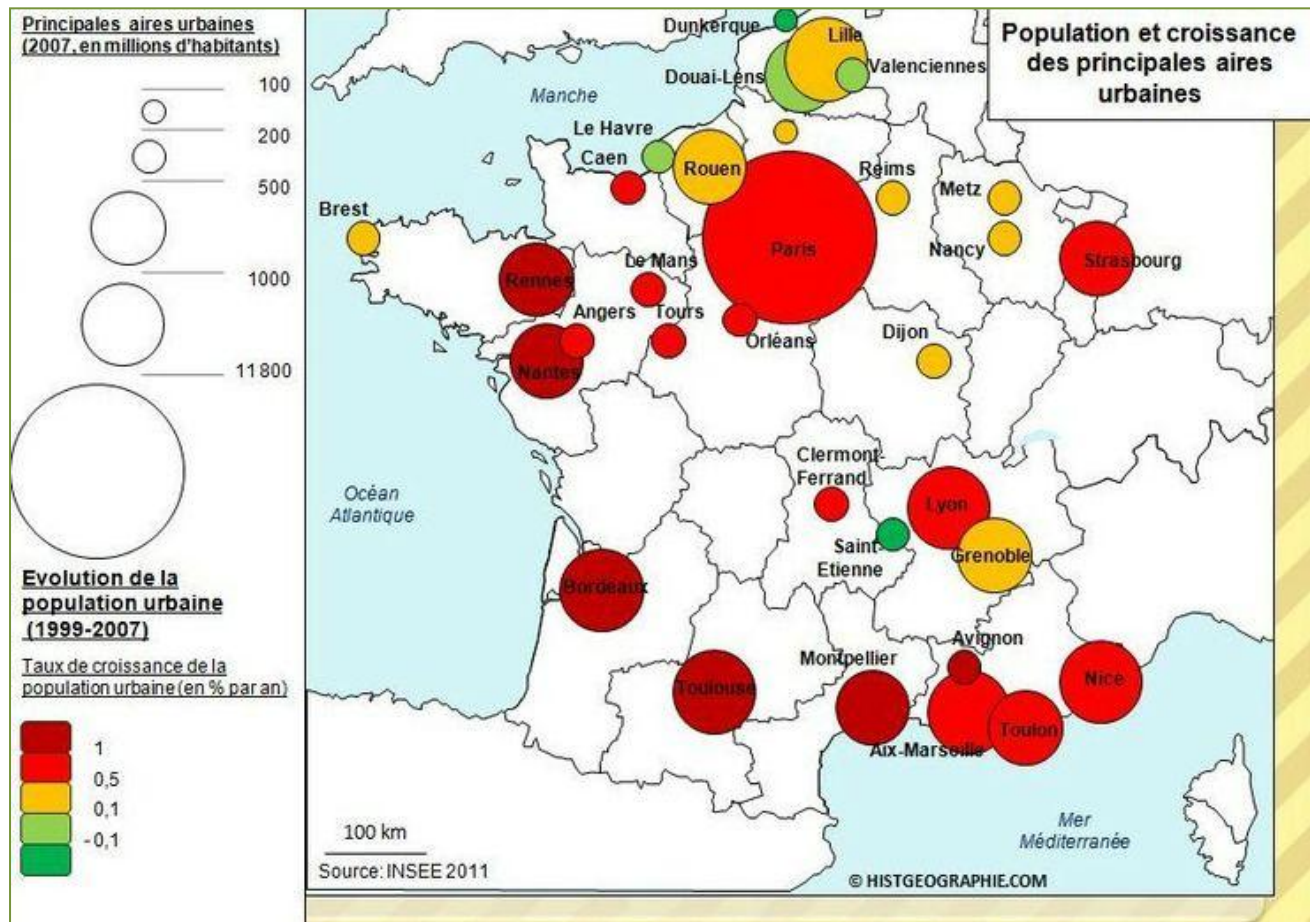
→ Bottière-Chénaie est un nouveau quartier qui s'inscrit dans une démarche environnementale de qualité : c'est un **écoquartier**

Ecoquartier (ou quartier durable) : c'est un quartier qui met en avant simultanément la gestion des ressources et de l'espace, la qualité de vie et la participation des habitants.

Migrations pendulaires : déplacements quotidiens des personnes entre leur domicile et leur lieu de travail.

A l'échelle de la France :

→ La population française est aujourd'hui majoritairement urbaine : 82 % soit 4 français sur 5. Paris (11,5 millions d'habitants) domine largement les grandes villes.



II- Le territoire national et sa population

A. La répartition de la population sur le territoire national.

La France compte plus de **65 millions d'habitants**, dont environ 2 millions en outre-mer.

La population est inégalement répartie sur le territoire : les régions les plus peuplées (région parisienne avec 20% de la pop totale, nord et est de la France, littoraux, vallées fluviales) s'opposent à des régions très peu peuplées qui forment une « France du vide ».

Dans les territoires ultramarins, ce sont surtout les littoraux des **DROM** (sauf Guyane) qui sont les plus densément peuplés.

Les territoires ultramarins :

- 5 départements français (DROM) sont situés à plusieurs milliers de km de la métropole
- La France possède également 12 collectivités d'outre-mer (COM).
- DROM : Département et Région d'Outre-Mer : Réunion, Guyane, Martinique, Guadeloupe, Mayotte
- COM : Collectivités D'Outre-Mer, possédant une certaine autonomie (Polynésie française, Saint Martin, Saint-Barthélemy, Saint-Pierre et Miquelon, Wallis et Futuna, Nouvelle-Calédonie, Terres Australes et Antarctiques françaises, Clipperton, les îles Eparses) ;

B. Dynamiques démographiques

Les taux de natalité et de fécondité sont plus élevés en France que dans les autres pays d'Europe.

2 enfants par femme en France

Moyenne européenne : 1,6

Par ailleurs, l'espérance de vie augmente : elle est de 80 ans (78 pour les hommes, 85 pour les femmes), ce qui entraîne le vieillissement de la population (problèmes sociaux : financement des retraites, hausse des dépenses de santé).

C. Mobilités spatiales

Mobilité (dynamique spatiale) : déplacements des hommes d'un espace à un autre.

Depuis une trentaine d'années, la population française est devenue très mobile. Certaines familles sont attirées vers le sud et vers le littoral, pour y trouver une meilleure qualité de vie : des ménages avec enfants, des personnes retraitées quittent ainsi les régions du Nord ou l'île de France. Le changement de lieu de résidence est aussi lié à la vie professionnelle. La région île de France, et particulièrement Paris concentre ainsi une part importante des créations d'emplois qualifiés. La région est très attractive pour les jeunes diplômés à la recherche de leur premier emploi. Elle accueille les étudiants attirés par les universités ou les écoles prestigieuses.

D'après F. Damette, J. Scheibling, le Territoire français, permanences et mutations, Hachette 2012

L'île de France est une région à la fois répulsive et attractive : Justifiez cette phrase

- L'île-de-France est répulsive car beaucoup quittent la région et sont attirés vers le Sud et le littoral pour y trouver une meilleure qualité de vie (ménages avec enfants, retraités...) ;
- et attractive car beaucoup de gens, surtout les jeunes adultes, sont attirés par les avantages de l'agglomération : emplois, universités et écoles prestigieuses, loisirs et divertissements...

→ Une population de plus en plus mobile

Flux migratoire : déplacement de populations d'un pays vers un autre pour s'y installer

Les **migrations interrégionales** constituent le facteur principal de l'évolution de la répartition de la population. Car si cette répartition est inégale, elle n'est pas figée...

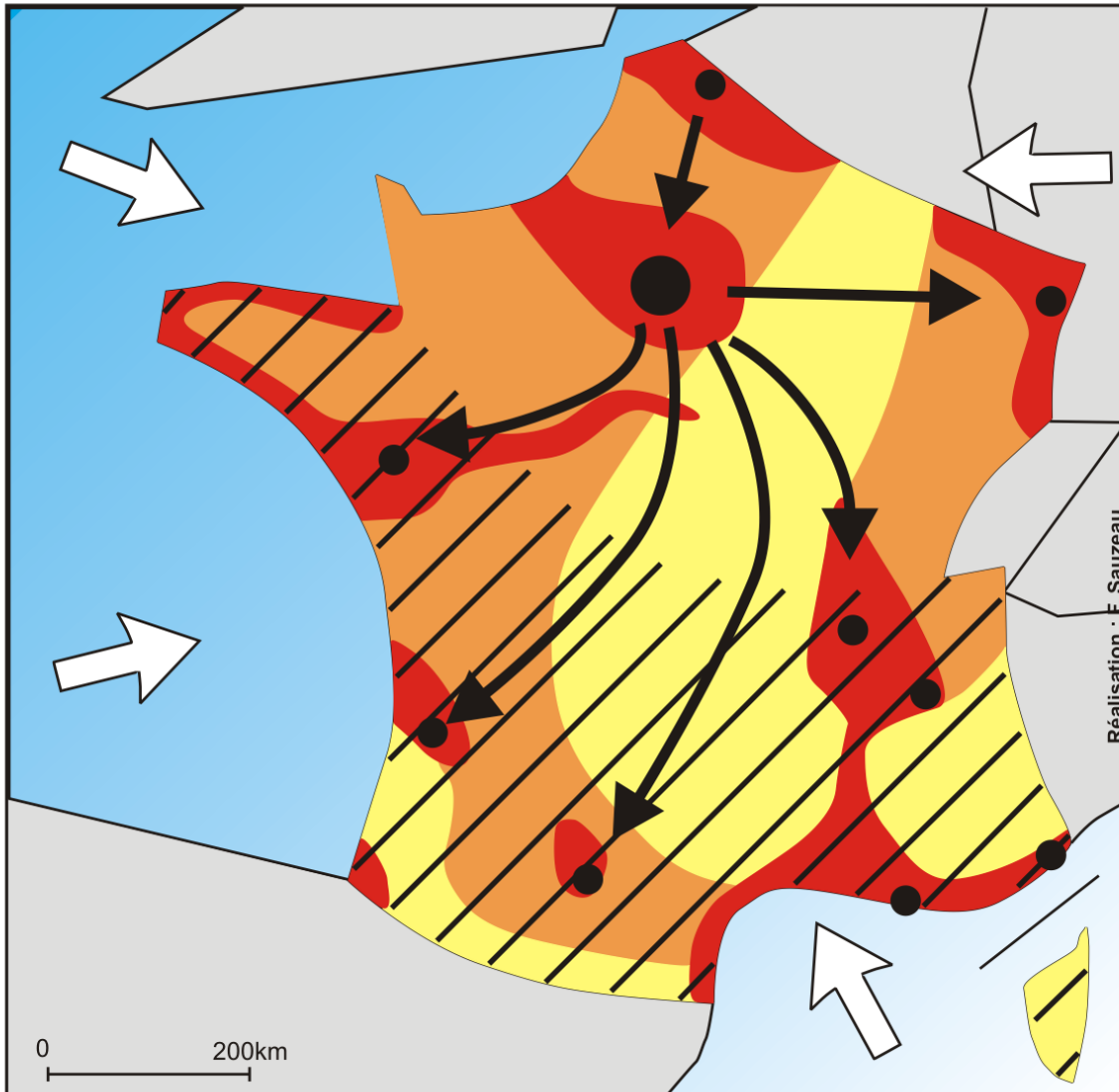
Les régions les plus attractives sont celles du littoral atlantique et méditerranéen.

Le solde migratoire est négatif pour les régions du Nord de la France. La région île de France a elle aussi un solde migratoire négatif : attractive pour les jeunes diplômés, la région est répulsive pour les familles avec enfants, les retraités...

A ces migrations internes, il faut rajouter les **migrations internationales** (immigration depuis le XIX e siècle, en baisse car lois plus strictes): flux migratoires provenant surtout d'Europe et d'Afrique.

Conclusion : croquis

Répartition et dynamiques de la population française



1- Un peuplement inégal

■ Les fortes densités

● Paris et les principales aires urbaines

■ plus de 100 hab/km²

■ Les "faibles" densités

■ entre 50 et 100 hab/km²

■ moins de 50 hab/km²

2- Les dynamiques spatiales

▨ Régions attractives

→ Grands flux migratoires internes

⇨ Flux d'immigration

