

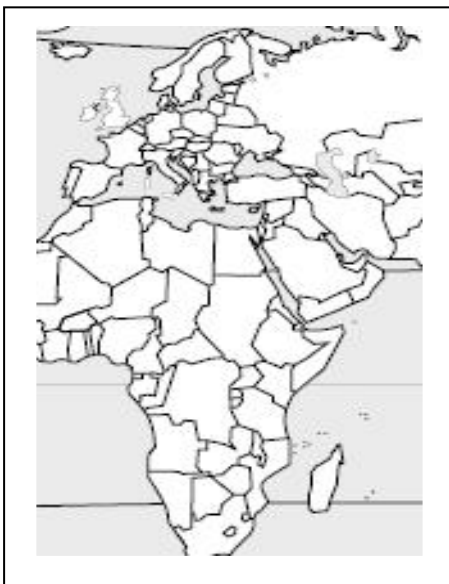
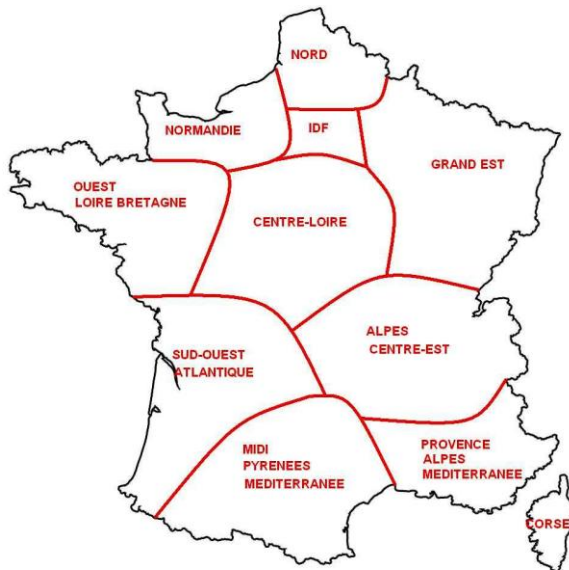
## Introduction :

manuel scolaire : la France compte 27 régions : 22 régions métropolitaines et 5 régions d'outre-mer. Mais ces données ont changé car une réforme est en cours. Désormais, la France est composée de 18 régions :

- 13 en France métropolitaine
- 5 en outre-mer (Guadeloupe, Guyane, Martinique, Réunion, Mayotte).

Les **régions** sont une division administrative de la République française. C'est la plus haute division administrative du pays. Chaque région est elle-même divisée en départements et en communes.

Chaque région est administrée par un préfet de région, et gérée par un conseil régional.



La région Réunion comporte un seul département.

La Réunion se situe dans l'océan Indien, à l'est de la Grande île de Madagascar, à plus de 9 000 km de la métropole.

**Problématique** : Qu'est-ce qui caractérise ma région ?

## **I/ l'organisation de l'espace réunionnais**

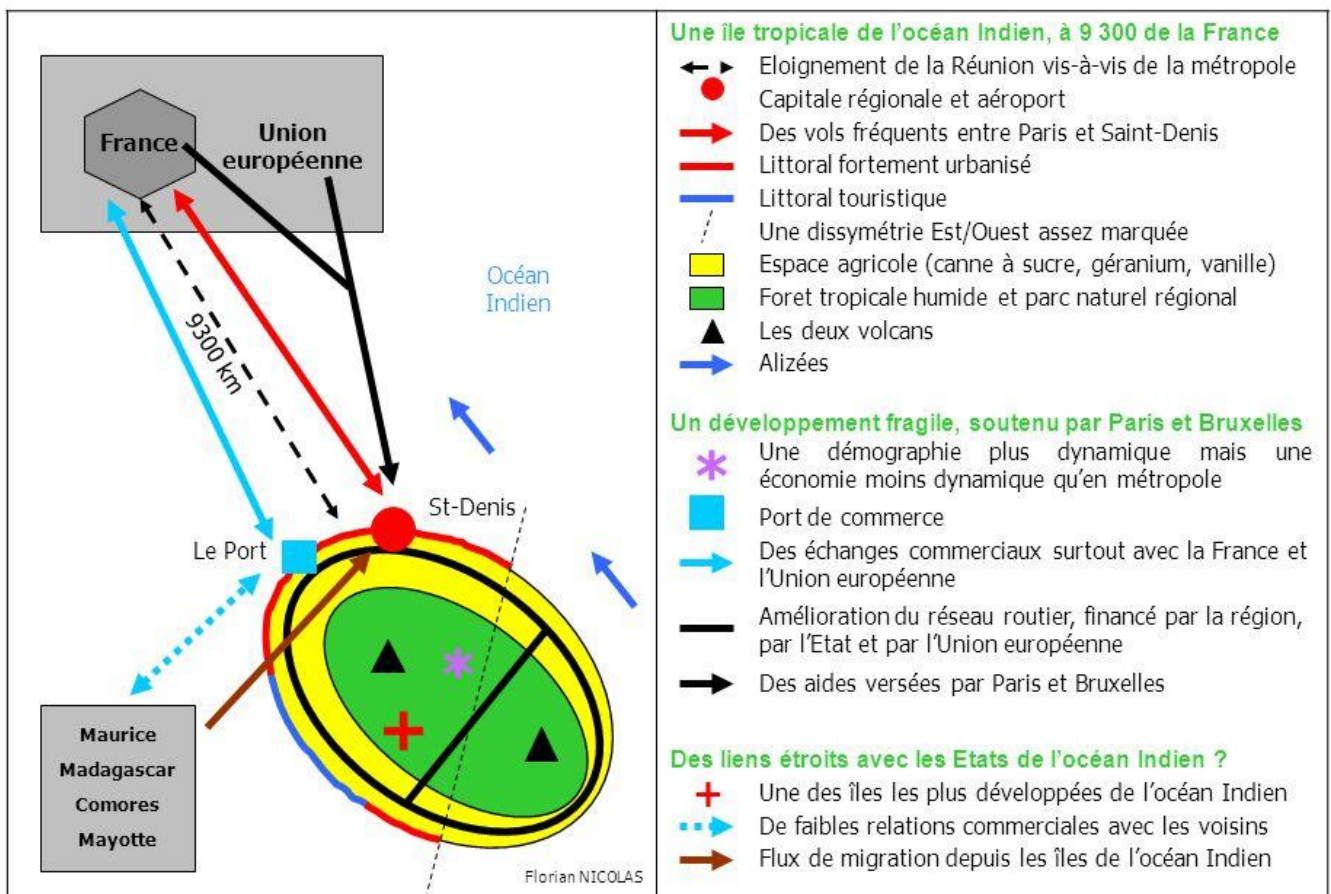
Le centre et l'Est de l'île sont occupés par deux importants massifs montagneux qui constituent une barrière naturelle aux vents dominants. Les plaines, sur le littoral, sont étroites. Les pentes de l'île sont incisées par un réseau dense de ravines qui représentent une forte contrainte à la circulation.

Cependant, les paysages spectaculaires liés au relief sont aussi un atout (tourisme, randonnées). Les plages de la Réunion, peu nombreuses, sont cependant très belles et préservées.

Par ailleurs, en 2007, a été créé le parc national de la Réunion. La mission première du Parc est de préserver et valoriser les hauts de l'île.

L'organisation géographique de la région est marquée par le poids de **l'agglomération de Saint-Denis, centre politique, économique et culturel de La Réunion, qui domine tout le Nord-Ouest de l'île**. Cependant, d'autres agglomérations jouent un rôle non négligeable dans l'armature urbaine de la Réunion.

### **Schéma : La Réunion, entre UE et océan Indien**



## II/ Quelle politique régionale est mise en œuvre pour aménager, développer ma région ?

La Région a des compétences variées et grandissantes.

La construction de la route des Tamarins est un exemple de la politique régionale en matière de transports (30 % des dépenses de la région).

La politique régionale vise à améliorer le cadre et les conditions de vie de l'ensemble des habitants de la région.

**Collectivité territoriale** : structure administrative qui prend en charge le fonctionnement et l'aménagement d'un territoire précis (commune, département, région...).