

CARNET DE ROUTE 2013

GS/CP/CE1

Faire un dessin qui raconte
un voyage autour du monde !

CARTE DU MONDE

Découvre les océans et les continents avec ton enseignant !

LIRELART

Bonjour, je m'appelle Lirelart. Je pars faire le tour du monde en famille. Tu vas pouvoir me suivre grâce à Internet !

- **Sais-tu où se trouve la France sur la carte du monde ? Mets un F pour France sur la carte !**

- **Tu vas découvrir les 6 premiers pays que je vais visiter : tu peux apprendre à les écrire !**

1 L'Égypte
2 Le Kenya
3 L'Inde
4 Le Japon
5 La Chine
6 l' Australie

SUR LA CARTE DU MONDE

• Trouve l'emplacement de ces pays avec ton maître ou ta maîtresse et colle une gommette avec le chiffre 1 sur le premier pays visité, puis une gommette avec le chiffre 2 sur le second pays et ainsi de suite !

• Trace sur la carte, à l'aide d'une règle, l'itinéraire. Je me déplacerai en avion d'un pays à l'autre ! Je terminerai par deux pays au cours de l' été : l'Équateur et le Mexique. Puis je rentrerai en France !

MA VALISE

J'ai choisi les affaires à mettre dans mon sac à dos. Hélas je ne peux pas tout emporter ! Vois-tu des choses qui ne sont pas utiles en voyage ?

DÉCOUVRIR LES ARTS

Dans chaque pays que nous allons visiter, je te propose de découvrir la diversité des arts.
Mon nom est « lirelart » car j'adore lire l'art.

L'art c'est un peu comme une langue, car il permet de raconter des histoires, de montrer ce que l'on voit, d'expliquer ce que l'on a dans son cœur.

L'art, c'est comme un grand livre car on peut y lire plein de choses, l'histoire d'un pays et de ses habitants par exemple.

Je dis les arts car il n'y a pas qu'une seule forme d' art.
Il y a l'architecture qui raconte l'histoire des monuments ;
Il y a la peinture ; tu connais peut-être des tableaux …;
Il y a la sculpture, tu as déjà vu des statues …;
Il y a la musique avec plein d'instruments différents ;
Il y a le théâtre ….., la danse…….et encore plein de formes d'art.

DÉCOUVRIR LES ARTS

Je te propose de commencer la découverte des arts de chaque pays par une carte et des petits jeux à faire avec ton enseignant.

Ensuite avec ton enseignant, tu pourras venir lire et voir plein de choses sur notre blog :
http://lewebpedagogique.com/veroniquelussac/

Un blog est une page sur notre site internet que nous allons remplir de commentaires, de photos, de vidéos, pour que tu puisses me suivre en tour du monde : tu verras où je serai, tu pourras m'écrire, me poser des questions et j'y répondrai !

Tu y trouveras certaines des formes d'art que je viens d'évoquer et que j'ai prises en photos et vidéo Souvent il suffira de cliquer sur la carte du pays dans *itinéraires* pour découvrir tout ça.

Tu pourras même imprimer certaines choses et les coller sur ce carnet dans les pages des pays. Ou bien chercher des photos avec ton enseignant sur des livres en bibliothèque, ainsi tu pourras illustrer ce carnet avec les formes d'art que tu auras trouvées.

L'ÉGYPTE

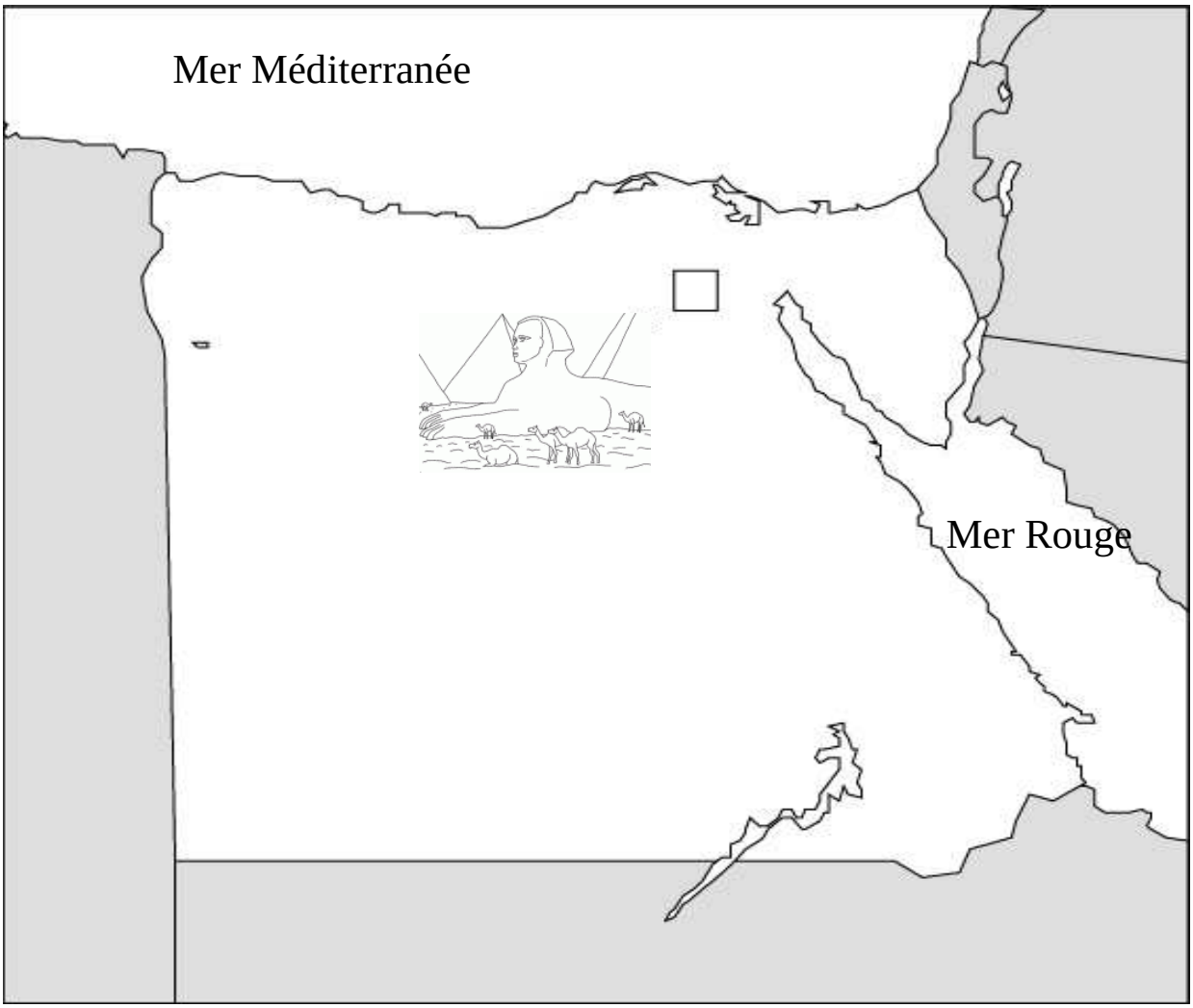

- **L'Égypte est traversée par un fleuve : le Nil.**
  Trace-le avec l'aide de ton enseignant !

- **Le carré est l'endroit où se trouve Le Caire, la capitale du pays.**

- **Tu peux colorier les mers !**

L'ÉGYPTE



A colorier

L’ÉGYPTE

Tes illustrations : photos, dessins, textes sur l’art, noms des objets d’art etc.

Tu peux rajouter autant de pages que tu le souhaites en fonction de la quantité d'informations trouvées.

LE KENYA

• Colorie en vert l'endroit où se trouve le parc que je visite : le Masaï Mara

• Le paysage que je traverse porte un nom. Remets les lettres dans le bon ordre ! (CE1)

V E S A A N

LE KENYA



LE KENYA

Tes illustrations : photos, dessins, textes sur l'art, noms des objets d'art etc.

Tu peux rajouter autant de pages que tu le souhaites en fonction de la quantité d'informations trouvées.

L'INDE

- **Indique l'emplacement de la capitale, New–Delhi !**

- **Trace le fleuve, appelé le Gange ! (CE1)**
- **Colorie en rouge la province du Rajasthan que je visite !**

L’INDE

L’INDE

Tes illustrations : photos, dessins, textes sur l’art, noms des objets d’art etc.

Tu peux rajouter autant de pages que tu le souhaites en fonction de la quantité d'informations trouvées.

LE JAPON

- **Indique l'emplacement de la capitale, Tokyo !**

- **Le Japon est formé de 4 grandes îles. Comment s'appelle la plus grande ? (CE1)**

LE JAPON



LE JAPON

Tes illustrations : photos, dessins, textes sur l'art, noms des objets d'art etc.

Tu peux rajouter autant de pages que tu le souhaites en fonction de la quantité d'informations trouvées.

LA CHINE

- Indique l'emplacement de la capitale, Pékin !

- Trace le fleuve bleu et le fleuve jaune ! (CE1)

- Indique l'emplacement de la ville de Shanghai !

LA CHINE

Qui suis-je ?



LA CHINE

Tes illustrations : photos, dessins, textes sur l'art, noms des objets d'art etc.

Tu peux rajouter autant de pages que tu le souhaites en fonction de la quantité d'informations trouvées.

L'AUSTRALIE

- **Comment s'appelle le gros rocher rouge au centre du pays ?**
  Dessine-le et colorie-le !

- **Inscris la ville de Sydney dans laquelle se trouve un Opéra à l'étrange architecture !**

L'AUSTRALIE

L'AUSTRALIE

Tes illustrations : photos, dessins, textes sur l'art, noms des objets d'art etc.

Tu peux rajouter autant de pages que tu le souhaites en fonction de la quantité d'informations trouvées.

DEVINETTE

Quel est le pays où on peut rencontrer ces danseurs et cet éléphant décoré ?

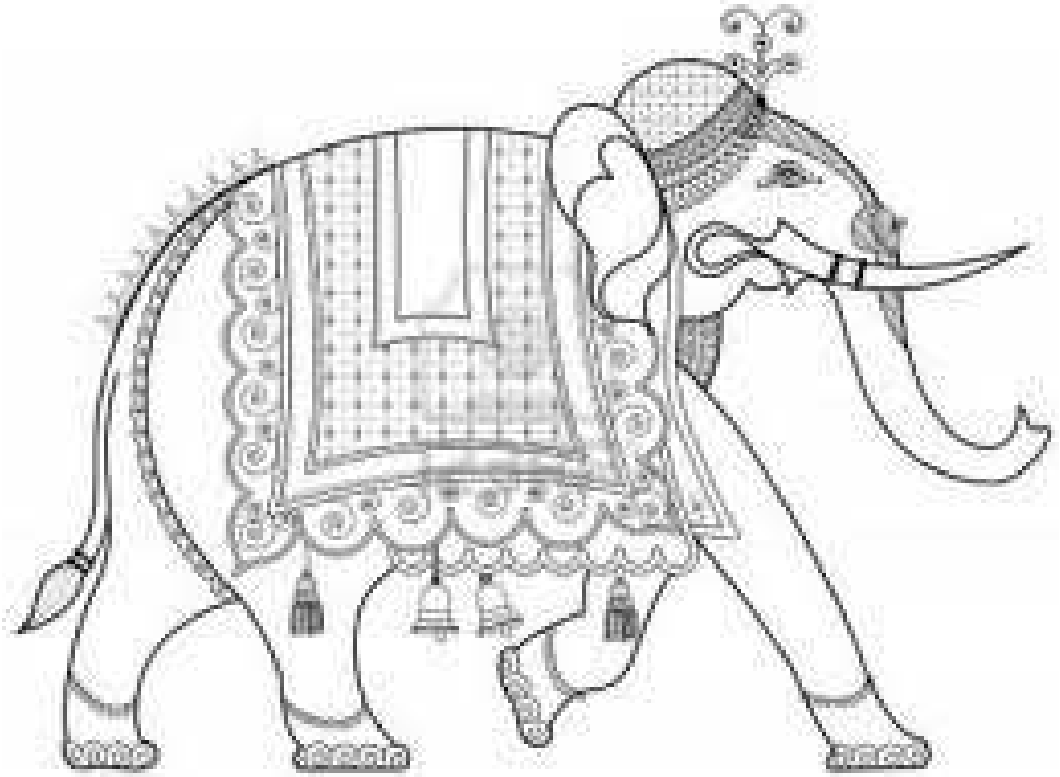

FIN