

Londres, ville mondiale

I. Une métropole géante et une urbanisation qui s'étend

Hypercentre / Ville centre / Agglomération « Grand Londres »

Poussée urbaine

Ceinture verte

II. Un pôle décisionnel de rang mondial

1. **Un rôle majeur dans la finance mondiale** : centres financiers (*la City, Canary wharf, London Bridge Quarter*)

2. **Une ville au rayonnement mondial**

Capitale politique (*10, Downing Street, Buckingham, Westminster*)

Centre culturel et artistique (*Covent Garden, National Gallery, British Museum*)

Universités mondialement connues (*Oxford, Cambridge*)

Site olympique (*Stratford*)

3. **Institutions d'échelle européenne ou mondiale**

Banque européenne pour la reconstruction et le développement (BERD)

Organisation maritime internationale (OMI)

III. Une métropole bien connectée aux réseaux nationaux, européens et mondiaux

Heathrow, 1er aéroport européen

Autres aéroports internationaux (*Heathrow, Gatwick, London City ...*)

Gare Eurostar Saint-Pancras (LGV vers le tunnel sous la Manche)

Réseau autoroutier

IV. Les processus socio-spatiaux

1. **Une métropole qui polarise son espace régional**

Villes nouvelles dans l'aire urbaine de Londres

Aire de spécialisation technologique et financière

Aire de spécialisation industrialo-portuaire

Aire de spécialisation logistique

2. **Des contrastes sociaux exacerbés**






Quartiers les plus riches / Quartiers les plus pauvres

3. **Une politique de régénération urbaine**


Thames Gateway : requalification urbaine (gentrification)

Western Wedge : corridor d'innovation le long de la M4





I. Une métropole géante et une urbanisation qui s'étend

-    Hypercentre / Ville centre / Agglomération « Grand Londres ») B
- ✓  Poussée urbaine
- ✓  Ceinture verte



II. Un pôle décisionnel de rang mondial

- ✓  1. Un rôle majeur dans la finance mondiale : centres financiers (la City, Canary wharf, London Bridge Quarter) TB





2. Une ville au rayonnement mondial

- ✓  Capitale politique (10, Downing Street, Buckingham, Westminster)) TB
- ✓  Centre culturel et artistique (Covent Garden, National Gallery, British Museum) / TB
- ✓  Universités mondialement connues (Oxford, Cambridge)
- ✓  Site olympique (Stratford)

3. Institutions d'échelle européenne ou mondiale





- ✓  Banque européenne pour la reconstruction et le développement (BERD)
- ✓  Organisation maritime internationale (OMI)

III. Une métropole bien connectée aux réseaux nationaux, européens et mondiaux



- ✓  Heathrow, 1er aéroport européen
- ✓  Autres aéroports internationaux (Heathrow, Gatwick, London City ...)
- ✓  Gare Eurostar Saint-Pancras (LGV vers le tunnel sous la Manche)
- ✓  Réseau autoroutier

IV. Les processus socio-spatiaux



1. Une métropole qui polarise son espace régional

- ✓  Villes nouvelles dans l'aire urbaine de Londres
- ✓  Aire de spécialisation technologique et financière
- ✓  Aire de spécialisation industrialo-portuaire
- ✓  Aire de spécialisation logistique

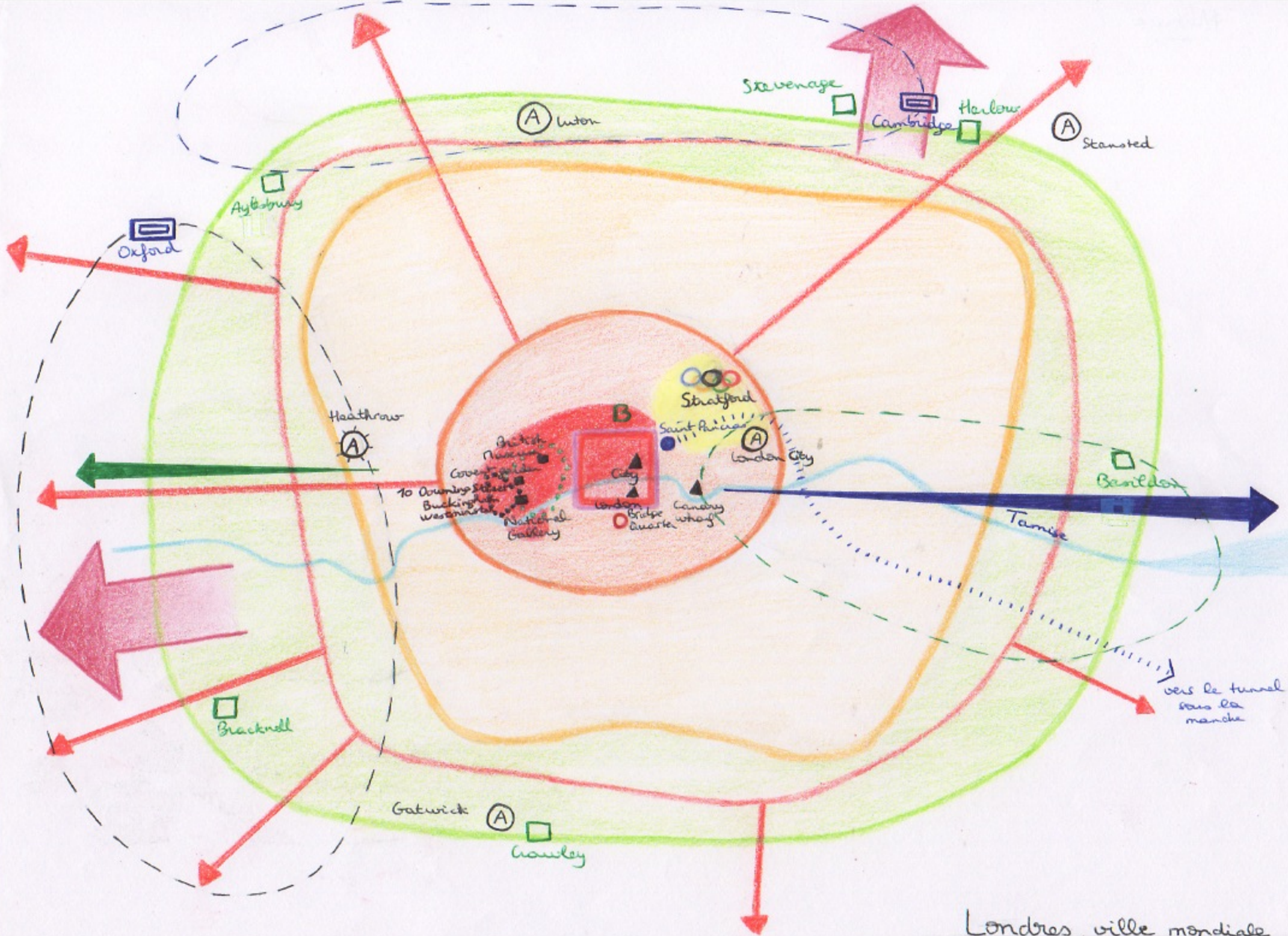
2. Des contrastes sociaux exacerbés

-   Quartiers les plus riches / Quartiers les plus pauvres) TB

3. Une politique de régénération urbaine






- ✓  Thames Gateway : requalification urbaine (gentrification)
- ✓  Western Wedge : corridor d'innovation le long de la M4

Parfait
2



Londres, ville mondiale




1. Une métropole géante

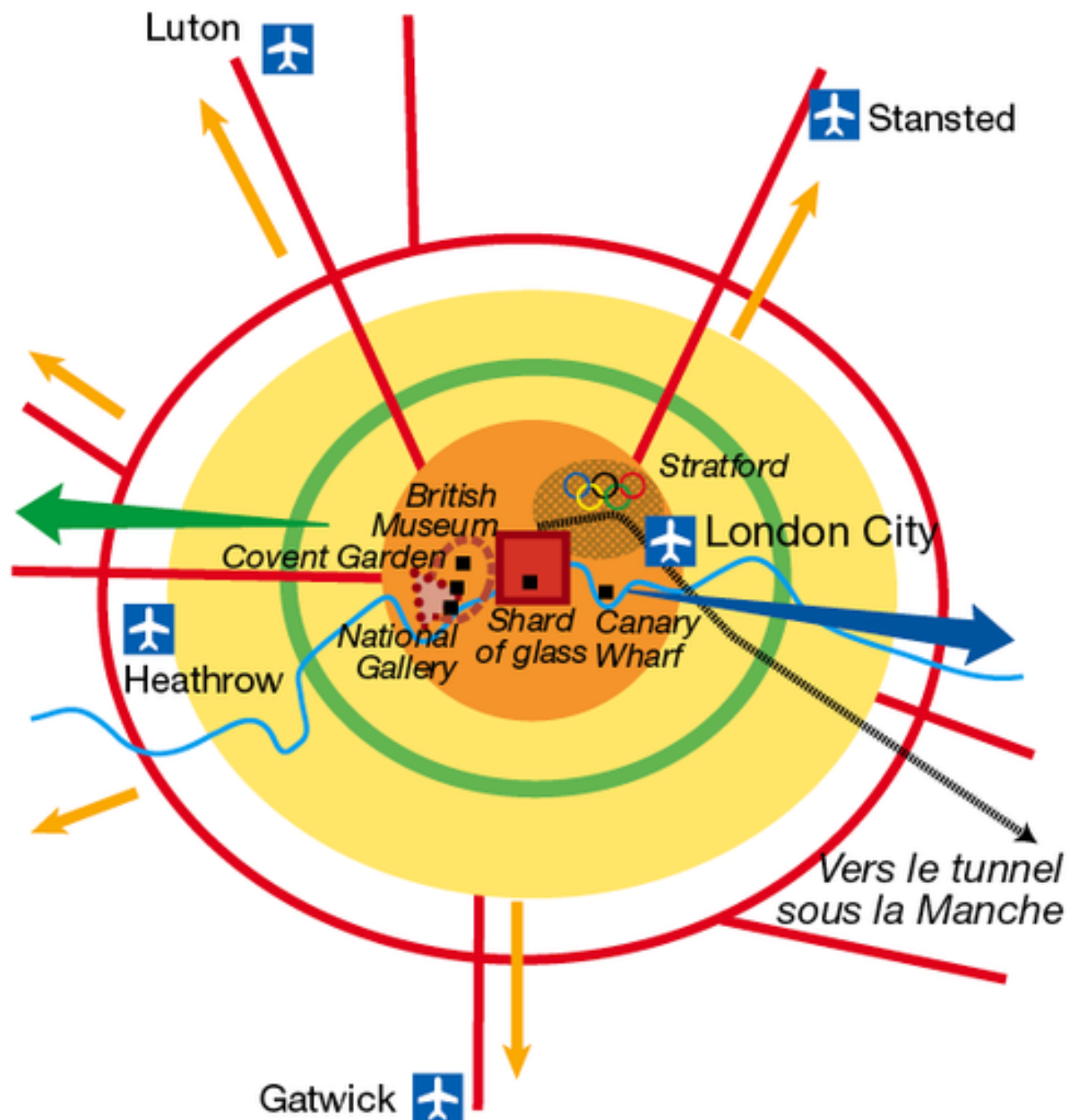
-  Hypercentre
-  Ville centre
-  Agglomération
-  Poursuite de l'étalement urbain
-  Ceinture verte

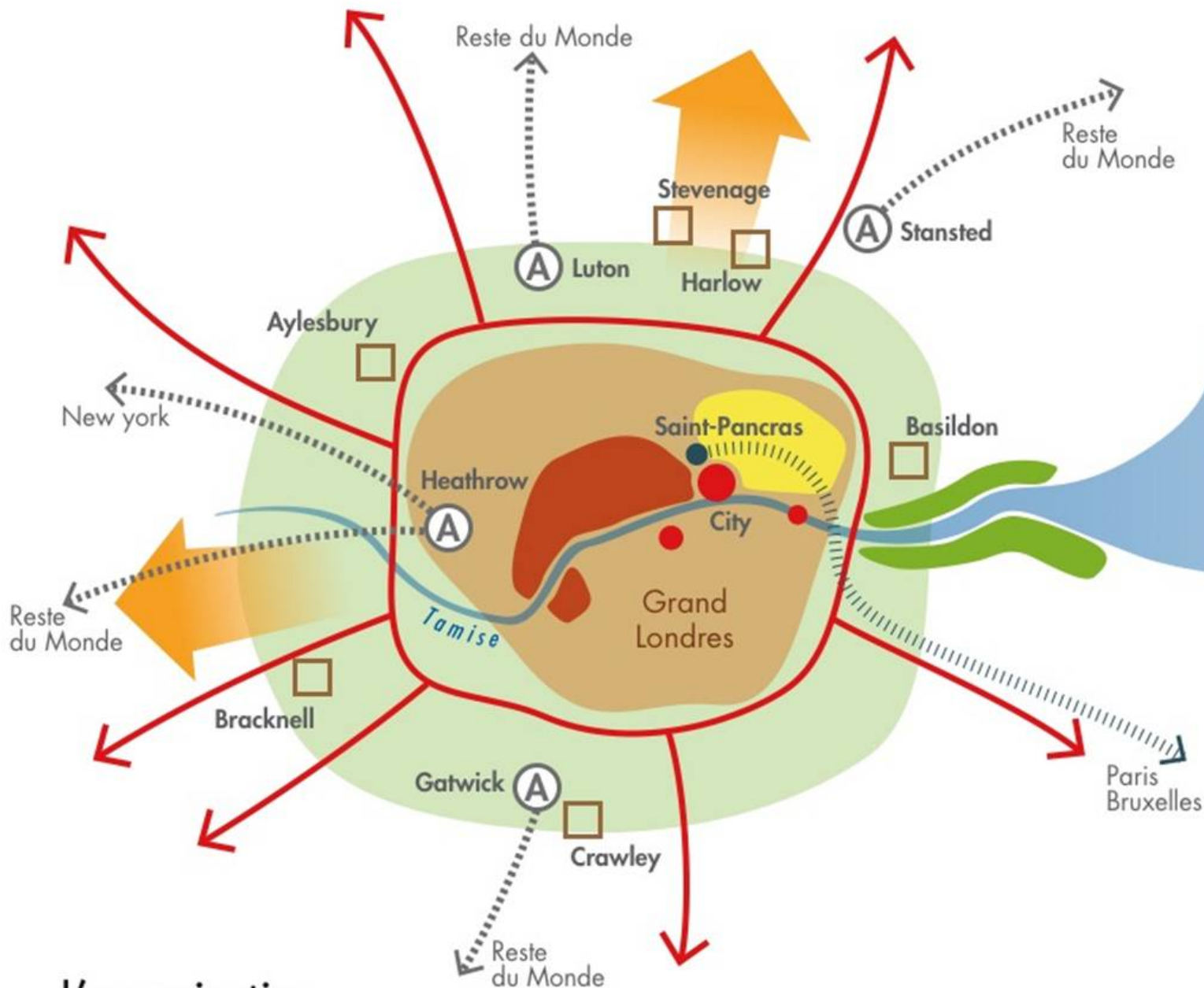
2. Un centre d'impulsion mondial

-  Hypercentre financier : la City
-  Hypercentre culturel et artistique
-  Hypercentre politique : 10 Downing Street, Buckingham, Westminster
-  Aéroport
-  Réseau autoroutier
-  LGV vers le tunnel sous la Manche
-  Principal site olympique

3. Les processus socio-spatiaux

-  Thames Gateway : requalification urbaine (gentrification)
-  Western Wedge : corridor d'innovation le long de la M4
-  Quartiers défavorisés





1/ Une puissance d'échelle mondiale à l'accessibilité améliorée

- Centre des affaires
- Gare Eurostar Saint-Pancras
- Ligne Eurostar
- Ⓐ Aeroports internationaux
- Autoroute

2/ Une urbanisation qui s'étend

- Grand Londres
- Ceinture verte
- Ville nouvelle dans l'aire urbaine de Londres
- Poussée urbaine

3/ Des contraintes socio-spatiales exacerbées

- Quartier les plus riches (gentrification)
- Quartier les plus pauvres
- Politique de rénovation urbaine sur les rives de la Tamise

L'organisation d'une ville mondiale : **Londres**

Schéma de synthèse : Une ville mondiale, Londres

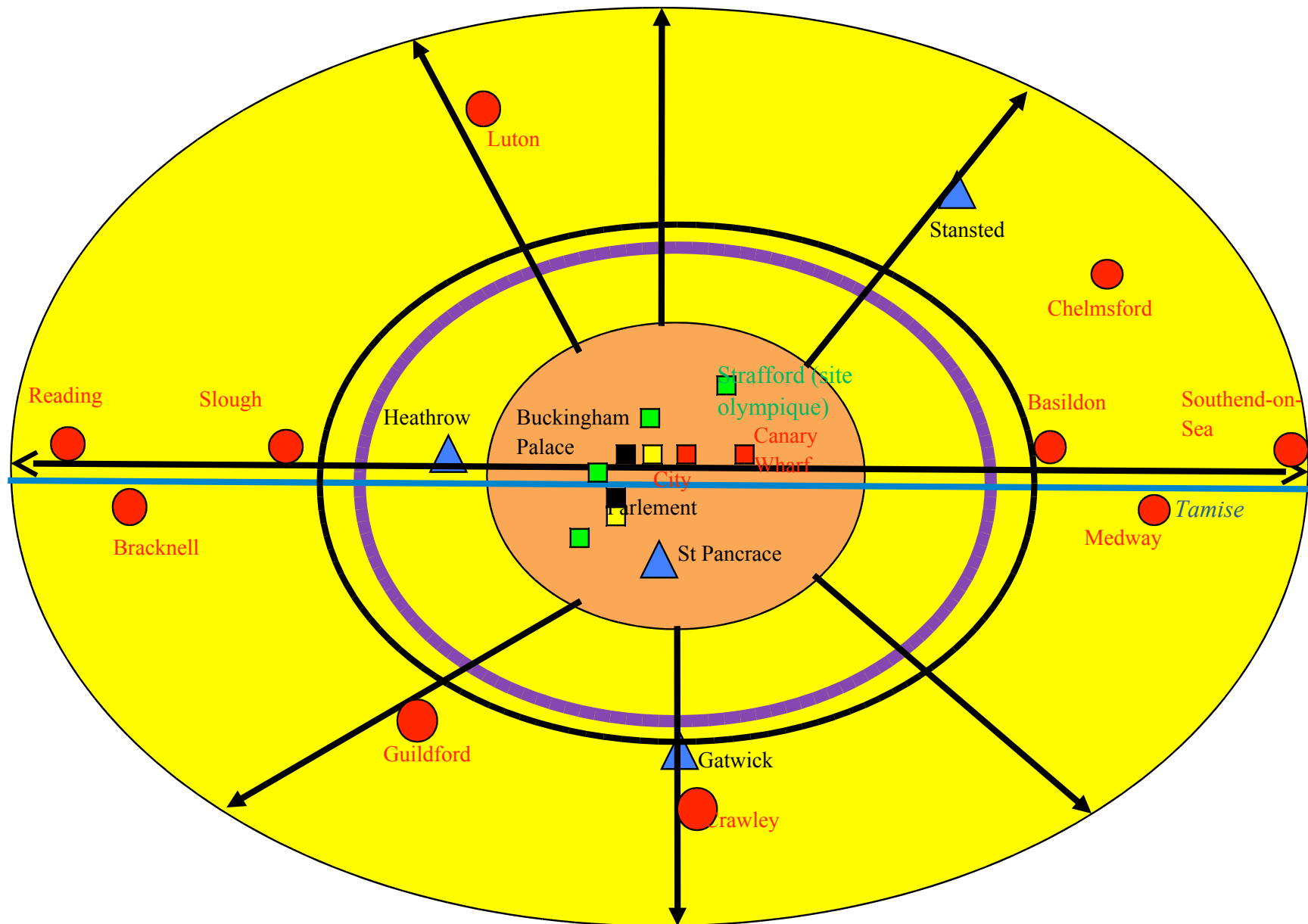


Schéma de synthèse : Londres, ville globale

I) Une ville globale qui concentre des fonctions de commandement

- Fonctions de commandement politique (Buckingham Palace, Parlement, 10 Downing Street...)
- Fonctions de commandement économique et financier qui se concentrent dans les CBD
- Fonctions de commandement culturel qui se concentrent dans le quartier historique (grandes institutions culturelles, comédies musicales...)
- Infrastructures sportives de réputation mondiale, acteurs de la mondialisation sportive (site olympique, grands stades, Wimbledon)

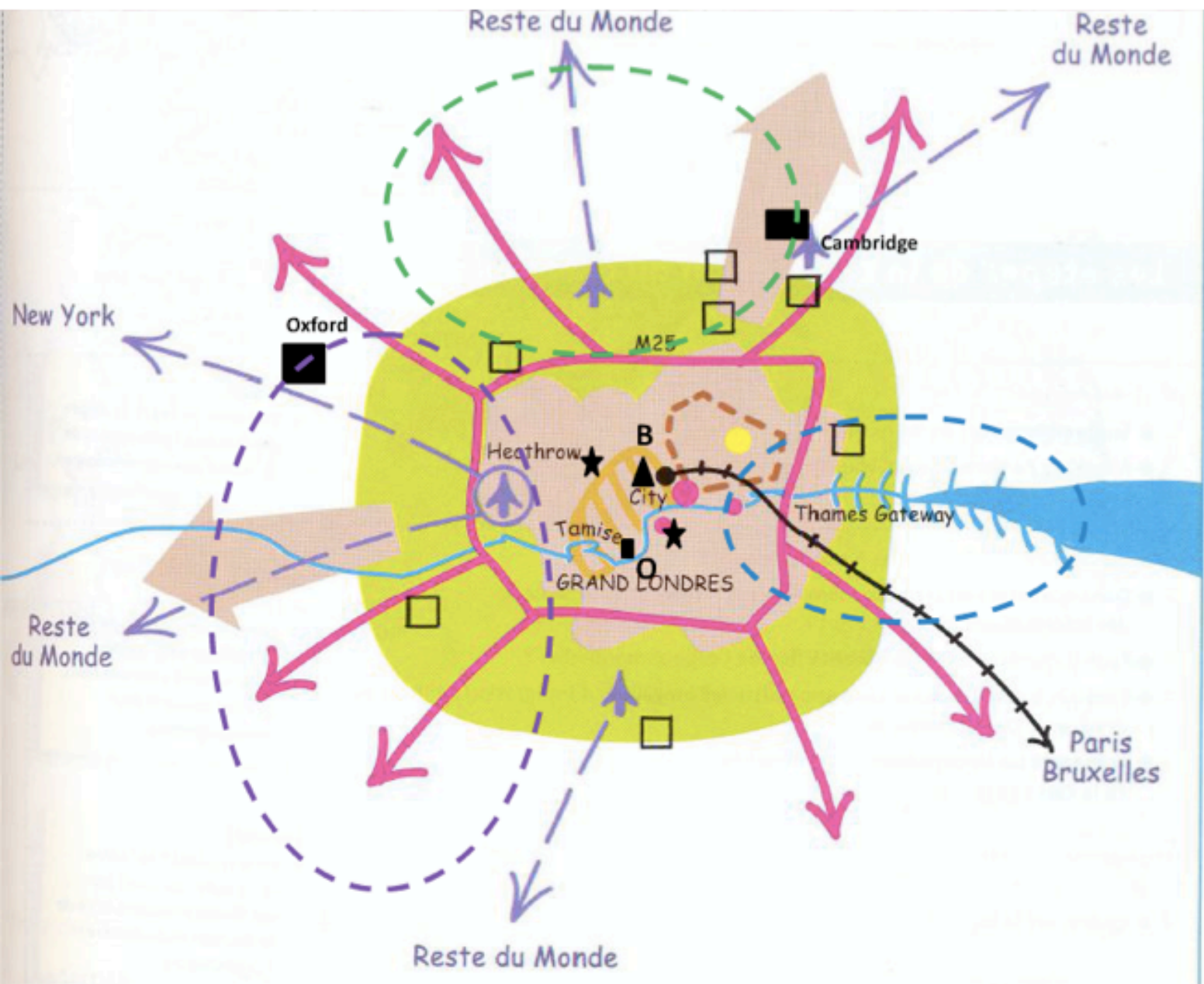
II) Une ville globale intégrée à la mondialisation par des infrastructures de transport intermodalisées

- ▲ Hubs (aéroports internationaux, gares)
- La Tamise, axe fluvial et interface fluviomaritime de la mondialisation
- Lignes de transport terrestre qui structurent le territoire et intègrent Londres à l'espace mondial (autoroutes, ligne ferroviaire à grande vitesse, Shuttle, Metro)

III) Une métropole polycentrique qui polarise l'espace

- Cœur urbain de Londres
- Grand Londres
- Une aire urbaine étendue aux limites difficiles à définir
- Une ville polycentrique : des centres urbains secondaires qui fonctionnent comme des villes-relais

Londres, schéma et légende



I. Un pôle décisionnel de rang mondial

1. Un rôle majeur dans la finance

● Centre des affaires

▲ Bourse

2. Une ville au rayonnement mondial

■ Capitale politique

B BERD

O OMI

★ Principaux musées


■ Principales universités mondialement connues


● Parc olympique


 **Banque Européenne**
pour la Reconstruction et le Développement


 **OMI** ORGANISATION
MARITIME
INTERNATIONALE

II. Une métropole bien connectée aux réseaux nationaux, européens et mondiaux

 Heathrow, 1er aéroport européen

 Autres aéroports internationaux


 Gare de l'Eurostar


 Ligne de l'Eurostar


 Autoroutes


III. Une métropole qui polarise son espace régional


 Grand Londres


 Ceinture verte

 Poussée urbaine


 Ville nouvelle


 Aire de spécialisation technologique et financière


 Aire de spécialisation industrialo-portuaire

 Aire de spécialisation logistique

IV. Des contrastes sociaux exacerbés

 Quartiers les plus riches dont le « Richistan »

 Quartiers les plus pauvres

 Une politique de régénération urbaine