

**Analyse de l'intitulé du thème. Quels sont les points clés à retenir ?**




- Des cartes : ce début d'intitulé montre bien sur quel objet ce chapitre porte.
- le **pluriel** indique aussi que plusieurs types de cartes, représentant des phénomènes différents doivent être utilisées pour...
- ... **comprendre le monde** : les cartes ne sont pas seulement des outils de mémorisation mais aussi des outils de compréhension des territoires et de l'organisation des sociétés humaines et de leurs relations.
- Plusieurs grilles de lecture, reposant sur des cartes différentes permettent d'identifier et de comprendre les grands enjeux du monde contemporain.

**Pour le bac** : L'analyse d'un ou deux documents (cartes, textes, images...) peut être demandée à l'examen. Il n'y a donc pas de sujet possible de composition sur ce chapitre.

**Problématique** : Comment le croisement de grilles de lectures permet-il de comprendre la complexité du monde actuel ?

**L'essentiel à connaître.**

Quatre clés de lecture du monde sont privilégiées dans ce chapitre. Elles correspondent aux grands enjeux auxquels les humains sont aujourd'hui confrontés.



① **L'enjeu géopolitique.**

La paix qui règne en Europe de l'ouest depuis 1945 ne doit pas nous masquer la réalité : notre monde est un monde dans lequel les conflits sont nombreux. Conflits inter-étatiques (guerres ouvertes ou larvées), terrorisme, pirateries, tensions religieuses ou ethniques ...

Les États sont les acteurs majeurs des enjeux géopolitiques. Ils sont parfois en conflits entre eux mais aussi parfois contre des minorités ou des oppositions intérieures. Ils peuvent aussi, directement (comme la France au Mali) ou via des organisations internationales chercher à protéger ou rétablir la paix.

Il existe de très nombreux facteurs d'instabilités qui peuvent dégénérer en conflits ouverts : problèmes de frontières, de contrôle de l'eau, conflits interethniques ou religieux, recherche d'influence ... Dans tous les cas, la misère et l'abandon des populations, les discriminations et le racisme, l'oppression des minorités... aggravent ces situations et fournissent la « chair à canon » qui va alimenter ces conflits.

② **L'enjeu géoéconomique.**

Il est fortement lié au précédent. On peut repérer sur la longue durée une amélioration globale du niveau de vie sur la Terre mais les inégalités restent encore considérables entre les pays : entre les pays les plus riches et les pays les plus pauvres. Les indicateurs comme l'IDH ou le PIB témoignent de très fortes différences de niveau de vie.

Le développement des transports et des moyens de communication multiplie les flux à l'échelle mondiale : marchandises, capitaux, informations, personnes sont de plus en plus mobiles sur terre. Une intégration régionale de plus en plus poussée (comme l'UE ou l'ALENA) renforcent encore les échanges commerciaux entre pays proches.

Les régions les plus riches et les plus actives sur le plan économique sont l'Amérique du Nord, l'UE et l'Asie de l'est. Même si des pays émergents se développent rapidement, elles sont les centres de commandement d'un monde multipolaire (ou polycentrique). A elles seules elles concentrent 75 % de la richesse mondiale, les 2/3 des échanges commerciaux et la quasi totalité des investissements du monde.

③ **L'enjeu géoculturel.**

Il est lié au fait que la mondialisation des échanges s'accompagne d'une mondialisation de certaines pratiques culturelles et d'un rapprochement des cultures. Certains grands événements mondiaux (comme les J.O) développent une culture commune.


Néanmoins de grandes aires culturelles subsistent à l'échelle du monde et malgré une certaine uniformisation, certaines identités culturelles, religieuses ou linguistiques ont tendance à s'affirmer ou à resurgir. Les pays, les villes cherchent aussi à affirmer leurs singularité et leur identité pour se distinguer des autres. C'est particulièrement vrai en matière touristique. Dans certaines régions les tensions culturelles, notamment religieuses restent très vives et conduisent parfois à des affrontements violents.

④ **L'enjeu géoenvironnemental.**

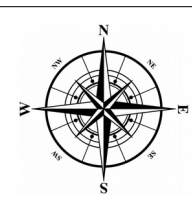
C'est sans doute le point le plus urgent et qui symbolise le mieux la globalisation actuelle : les problèmes environnementaux sont mondiaux et ne peuvent se résoudre que par une gouvernance mondiale (cf. Sommet de Rio ou COP 21) même si sur le terrain ce sont les acteurs locaux, (Etats, collectivités locales, entreprises) voire les individus qui doivent agir. Les hommes de plus en plus nombreux et évoluant vers un mode de vie très consommateur en ressources exercent une pression de plus en plus forte sur l'environnement. Le réchauffement climatique et l'épuisement de nombreuses ressources est une réalité à laquelle il faut apporter des réponses rapides et durables.

**La playlist pour se cultiver !**

<http://bit.ly/2c6zMKg>



**Les repères du chapitre**  
Dates, notions, vocabulaire



**Carte et croquis**

Carte, échelle, projection, anamorphose, légende, points lignes, surfaces, figurés  
Carte descriptive, de synthèse, analytique, anamorphose

**Grilles de lecture :**

Géopolitique, dynamiques, conflits/conflictualités, frontières, flux, investissements (IDE), échanges, libre-échange, IDH, PIB, aires culturelles, environnement, empreinte écologique, changement global, réchauffement climatique...



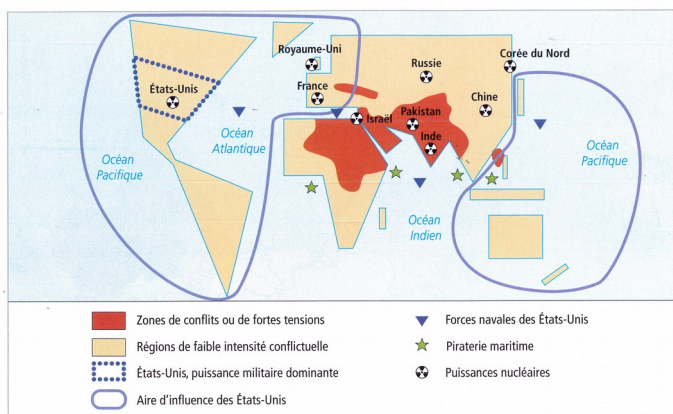
**Des schéma pour visualiser !**

Source / Hachette terminale S, 2016.

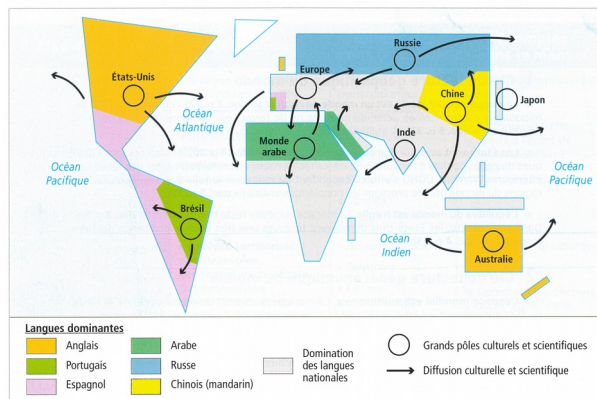


**Encore mieux, créez votre propre schéma à partir de la leçon.**

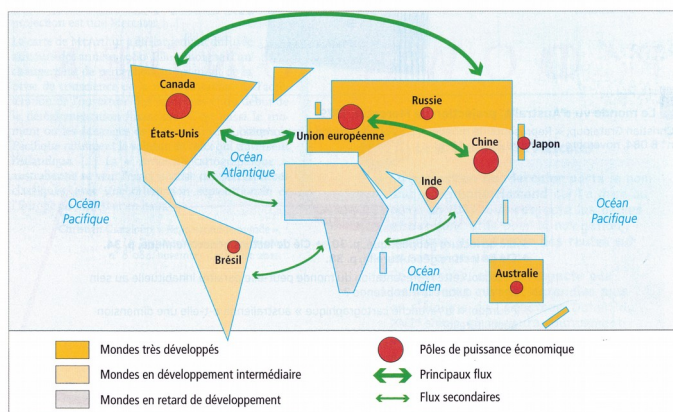
**1 Schéma de synthèse : clé de lecture géopolitique**



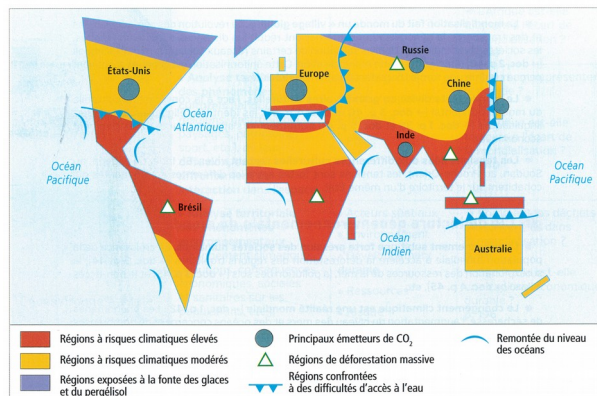
**3 Schéma de synthèse : clé de lecture géoculturelle**



**2 Schéma de synthèse : clé de lecture géoéconomique**



**4 Schéma de synthèse : clé de lecture géoenvironnementale**



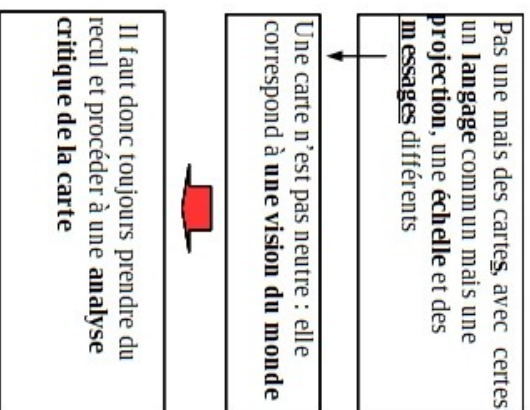


Le filet du pêcheur...  
Pour ne pas être bredouille  
le jour du bac...

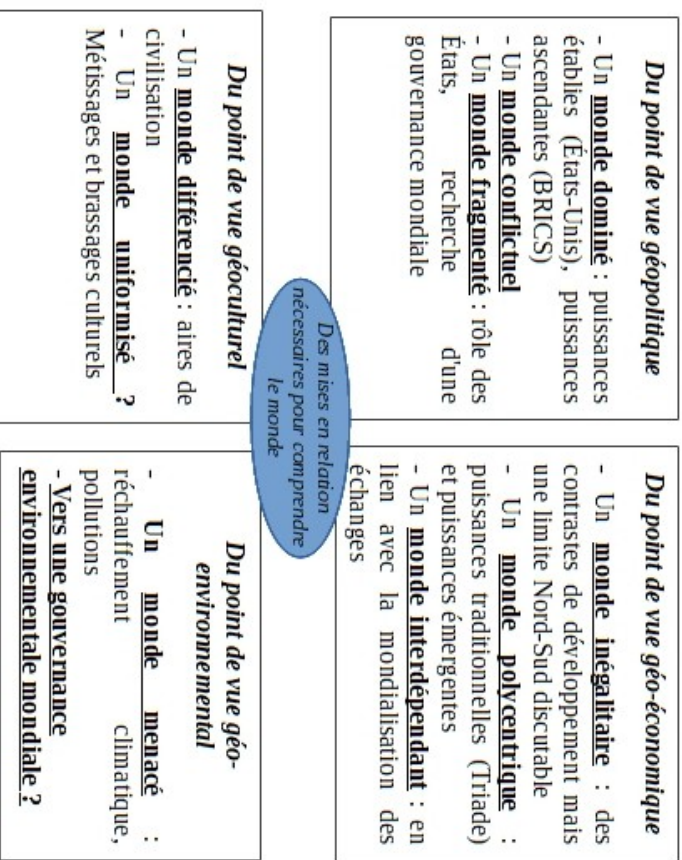
**GÉOGRAPHIE – Thème 1 : Clés de lecture d'un monde complexe**  
Des cartes pour comprendre le monde  
Dans quelle mesure les cartes permettent-elles d'appréhender la complexité du monde ?

Une petite citation : « La carte de France révèle notre fortune » (C. de Gaulle, Vers l'armée de métier, cité dans R. BRUNET (dir), 1993, Les mots de la géographie, Reclus)

**-La carte, outil privilégié du géographe...**



**... lui permettant d'appréhender la complexité du monde selon 4 grilles de lecture**



Sources : schéma réalisé à partir des manuels Hachette et Nathan, 2014