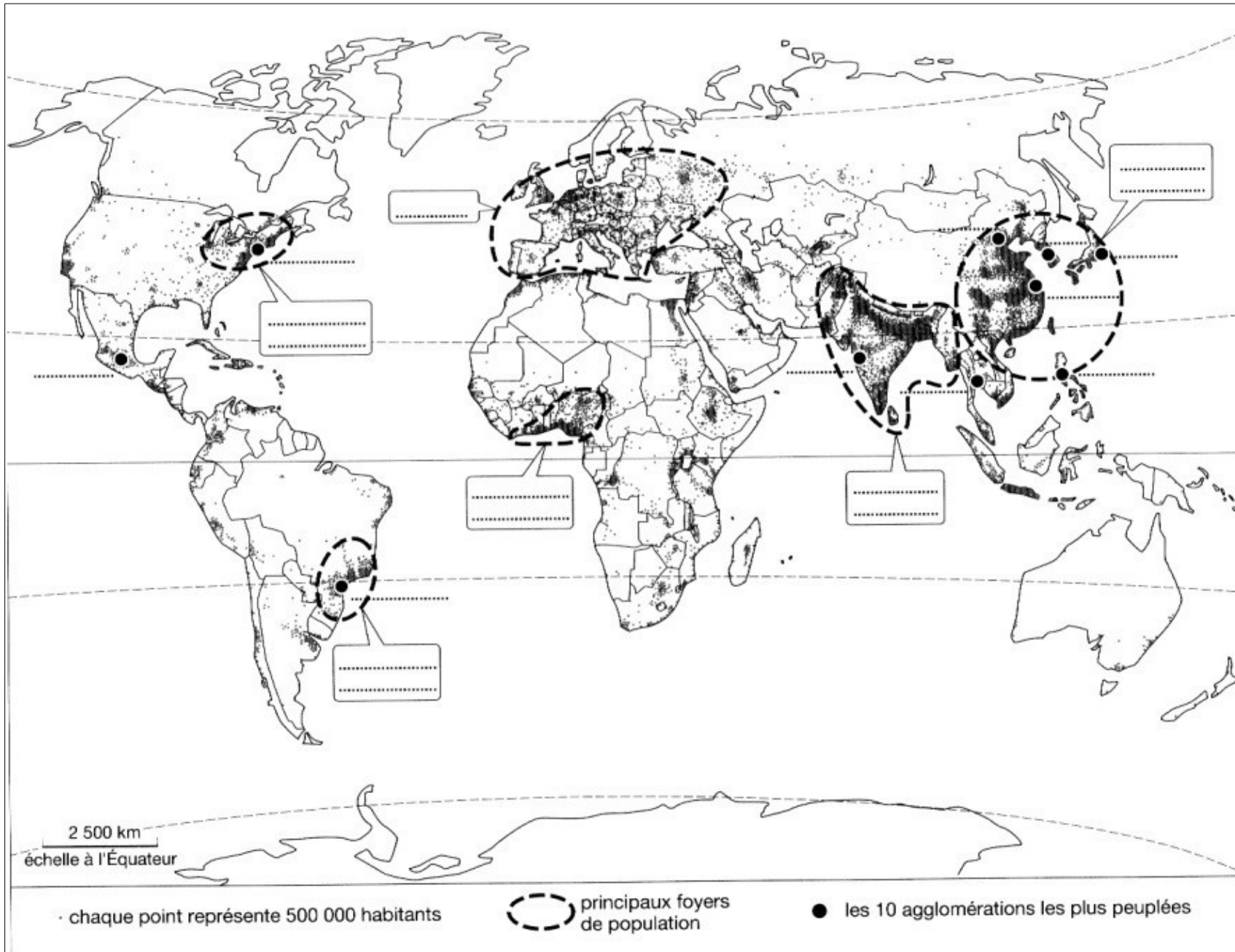


Indiquez proprement sur la carte :

- Le nom des continents (dans les cadres) et océans (sur les pointillés).
- Le nom des lignes imaginaires (dans les cadres sur les lignes)

Carte-repère du collège - 6^e - n°3 La répartition de la population dans le monde.

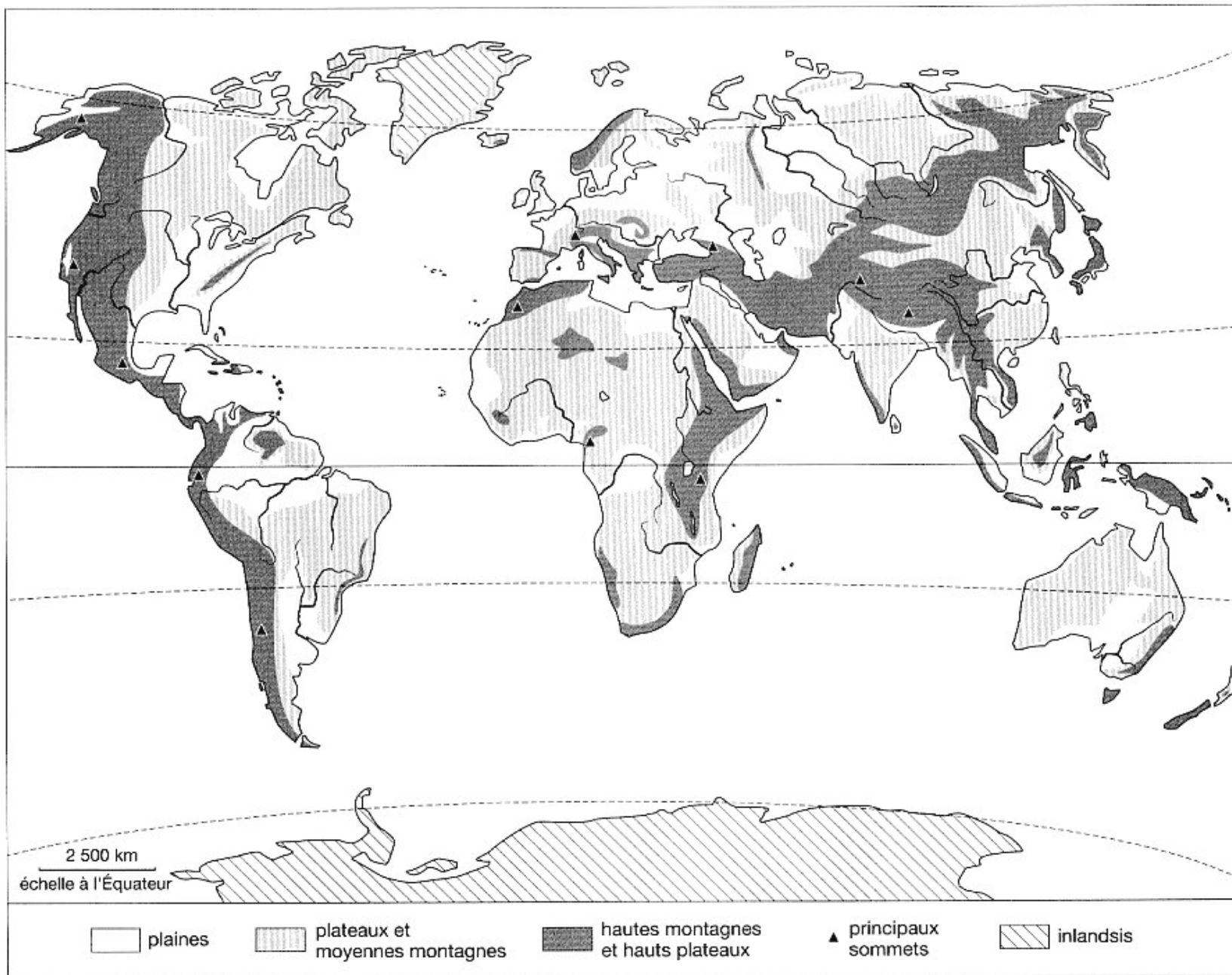


Indiquez proprement sur la carte :
Dans les cadres : le nom des foyers de peuplement.

En vert : le nom des grands déserts humains.

En rouge : le nom des 5 pays les plus peuplés du monde : Chine, Inde, Etats-Unis, Indonésie, Brésil.

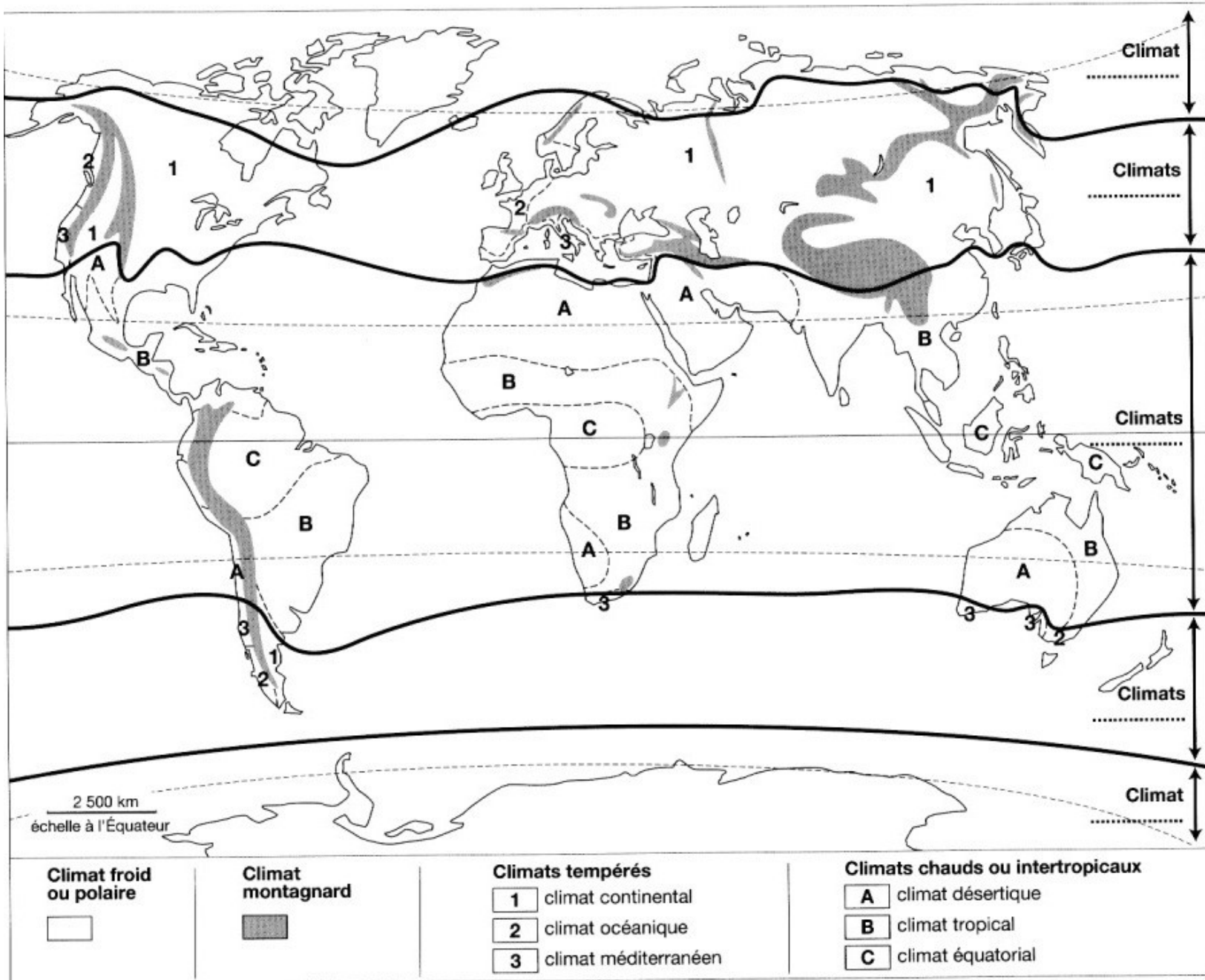
collège 6^e- n°4 Les grands traits du relief



Indiquez proprement sur la carte :

Les grandes chaînes de montagne : Montagnes Rocheuses, Cordillère des Andes, Alpes, Himalaya, Oural.

Les grands fleuves : Mississippi, Amazone, Danube, Volga, Nil, Congo, Gange, Mékong, Chang Jiang (ou Yangzi)



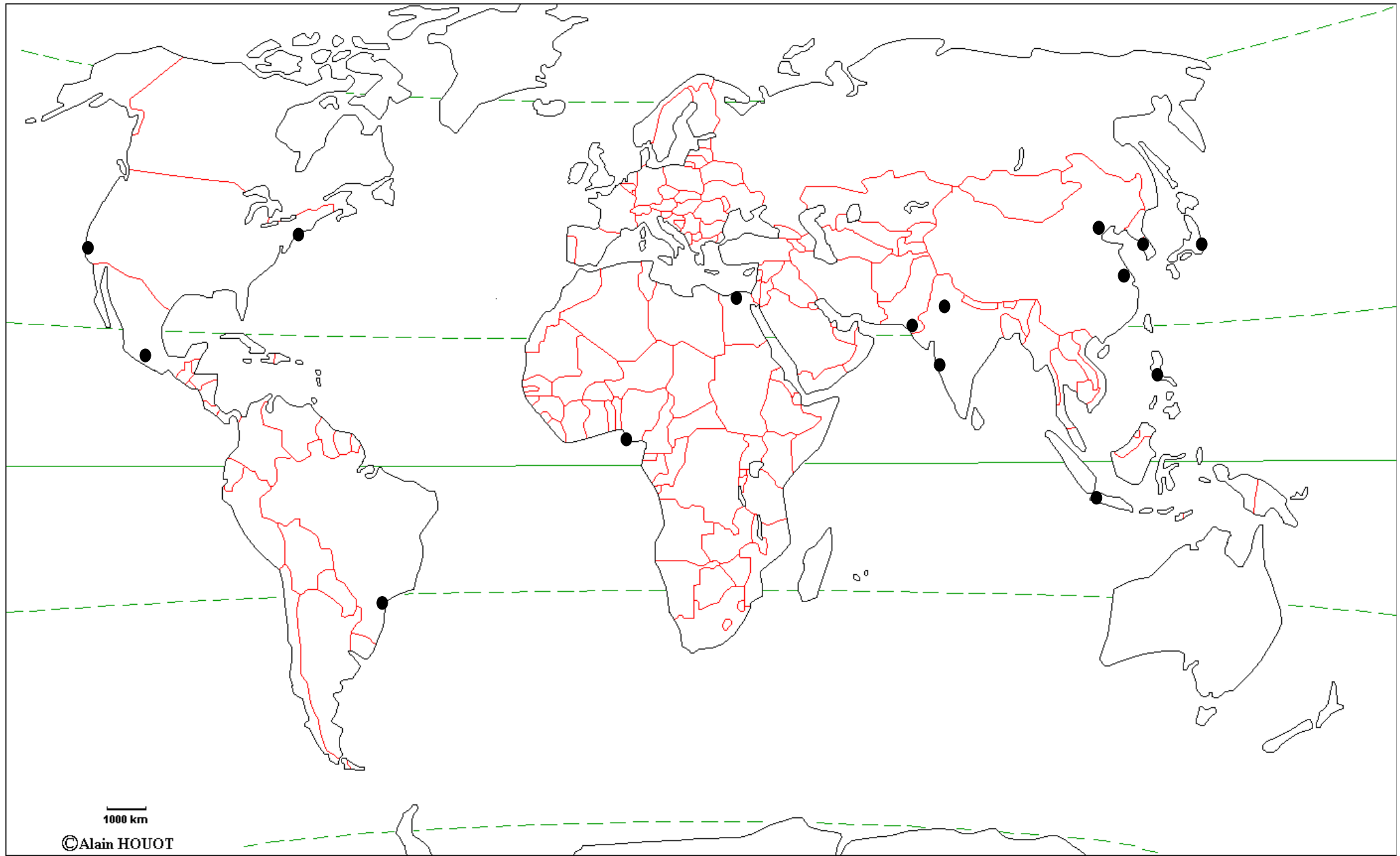
Indiquez proprement sur la carte :

Le nom des grandes zones climatiques (à droite).

Coloriez les différents climats en respectant les couleurs traditionnelles :

- 1 : vert
- 2 : bleu
- 3 : rose
- A : jaune
- B : orange
- C : rouge

Carte-repère du collège 6^e - n°6 Les 10 plus grandes agglomérations du monde (lieux de commandement)



Indiquez proprement sur la carte : Le nom des 10 plus grandes agglomérations du monde et les pays dans lesquels elles se situent.
(niveau 4^e) Les mégalo-poles : Nord-Est des États-Unis, Japon, Europe.