

G3 – Les espaces productifs et leurs évolutions

Pb ? : Comment fonctionnent les espaces productifs dans la mondialisation ? Où se trouvent les principaux espaces productifs en France et pourquoi ?

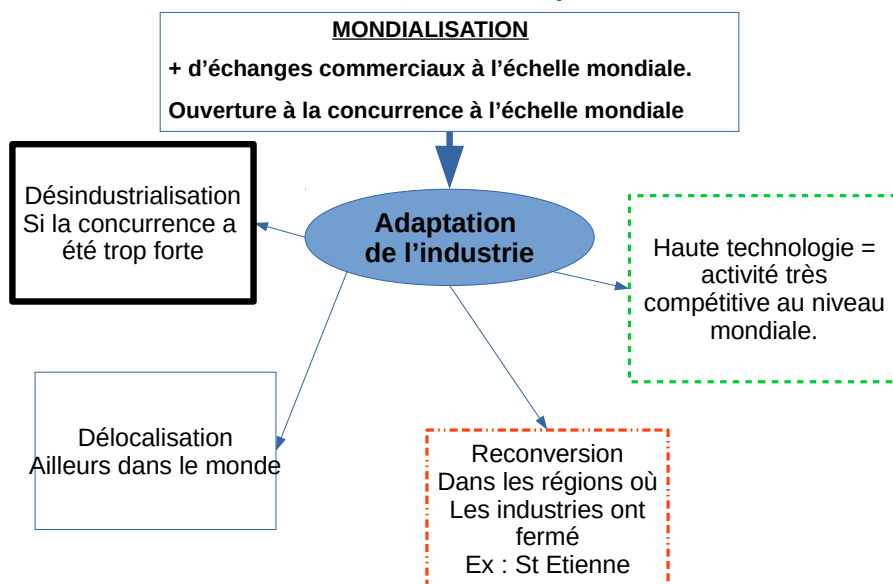
un espace productif = un espace aménagé et mis en valeur par des activités économiques (qui peuvent être soit agricoles, industrielles ou de services).

I. Les espaces productifs industriels

A. Etude de cas Toulouse

Cl : Cet espace productif est très dynamique et compétitif, il profite de l'ouverture de l'économie sur le monde (ou mondialisation).

B. Comment l'industrie française s'adapte à la mondialisation ?



A RETENIR : VOCABULAIRE

Désindustrialisation : fermeture d'entreprises industrielles. Diminution ou disparition de l'activité industrielle.

Délocalisation : transfert d'une activité vers un autre pays où les coûts sont moins importants.

Reconversion : les territoires essaient d'attirer d'autres activités qui pourront employer la population et redynamiser l'économie locale.

Industrie de haute technologie : industrie de pointe, nécessitant beaucoup de recherche pour la fabrication des produits (ex : aéronautique, biotechnologies, informatique...)

Pôle de compétitivité (ou Technopôle) : Dans un même lieu, regroupement encouragé par l'Etat d'entreprises, de centres de recherche et d'universités (ou lieux de formation) qui travaillent en commun pour innover (= inventer) ou gagner en compétitivité (= mieux vendre ses produits face à la concurrence d'autres entreprises).

Quels sont les facteurs favorables à l'installation des activités économiques industrielles ?

- L'accessibilité : sur le littoral, le long des voies de communication, grandes villes, près des frontières.
- Main d'œuvre diplômée et formée
- De la place (éventuellement)
- Des chercheurs : dans des pôles de compétitivité (ou technopoles).
- Être à proximité des clients.

II. Les espaces productifs agricoles

A. Etude de cas Comtat Venaissin

Cl : Un espace agricole spécialisé qui souffre ET profite de l'ouverture sur le marché mondial, qui a dû s'adapter pour être compétitif.

B. Comment l'agriculture s'intègre-t-elle à la mondialisation ?

L'agriculture française est puissante (1^e dans l'UE et 5^e exportateur mondial). Elle reçoit l'aide de l'UE (politique agricole commune ou PAC). Les exploitations sont souvent grandes et spécialisées dans une production, utilisant des machines, des traitements chimiques et des techniques complexes.

Les régions où est pratiquée cette agriculture **productiviste (ou intensive)** sont intégrées à l'économie mondiale. Les agriculteurs achètent les machines, produits... ; la production agricole est transformée par les **industries agroalimentaires (industrie de transformation des produits agricoles)** et souvent exportée.

Cependant cette agriculture porte atteinte à l'environnement (ex : pollution des cours d'eau, résidus dans l'alimentation, disparition des abeilles...). De plus en plus d'agriculteurs cherchent à réduire les traitements ou à passer à l'**agriculture biologique (engrais et traitements sont interdits)**.

III. Les espaces productifs de services

A. Etude de cas Le Parce Astérix

Cl : un espace productif plutôt dynamique même si concurrencé par d'autre (disney Paris)

B. Pourquoi la France est-elle un grand pays touristique ?

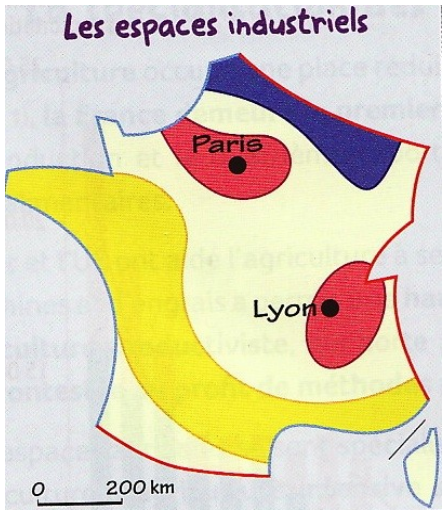
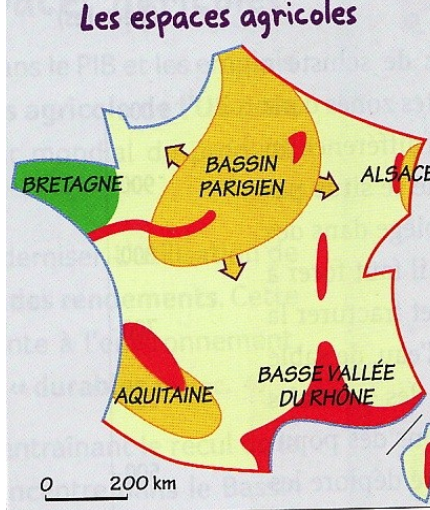
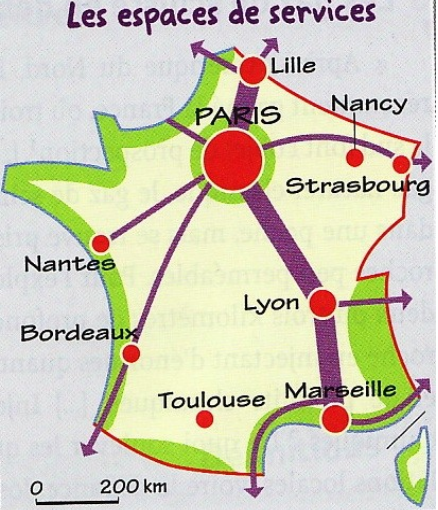
La France est la première destination touristique mondiale. grâce à la richesse de son patrimoine culturel et à des équipements de loisirs attractifs.

Le tourisme se concentre en quelques lieux : métropoles (et en premier lieu Paris), lieux de patrimoine (ex : châteaux de la Loire), le littoral (t. balnéaire), la haute-montagne et les parcs à thème. Ailleurs, on a un tourisme plus diffus (tourisme vert).

C. Pourquoi les services sont-ils essentiels dans l'économie française ?

Les services (ou le tertiaire) sont les activités économiques qui rendent des services à la population ou aux entreprises (éducation, santé, commerce, banque, tourisme...). L'industrie et l'agriculture utilisent de plus en plus de services. Ex : publicité ou recherche.

Le tertiaire domine l'économie : ils créent 80 % de la richesse du pays et occupent 78 % de la population active. Les services sont présents partout sur le territoire mais les plus rares se concentrent dans les métropoles (ex : CHU, université, commerces très spécialisés...)

Les chiffres-clé de l'industrie	Les chiffres-clé de l'agriculture	Les chiffres-clé des services
<ul style="list-style-type: none"> • La France est la 8^e puissance industrielle mondiale. • De moins en moins d'emplois dans l'industrie (env. 15 % de la population active). 	<ul style="list-style-type: none"> • L'agriculture française est la 1^e dans l'Union Européenne. • Elle occupe 3 % de la population active. 	<ul style="list-style-type: none"> • Les services dominent l'économie : ils créent 80 % de la richesse du pays et occupent 80 % de la population active.
<p>Les espaces industriels</p>  <p>0 200 km</p> <ul style="list-style-type: none"> ■ deux principales régions industrielles ■ espaces dynamiques (hautes technologies) ■ vieille région industrielle en reconversion □ Régions peu intégrées dans l'économie mondiale. 	<p>Les espaces agricoles</p>  <p>0 200 km</p> <ul style="list-style-type: none"> ■ grande culture céréalière ■ élevage intensif ➔ expansion de la grande culture ■ polyculture et élevage extensif ■ cultures spécialisées 	<p>Les espaces de services</p>  <p>0 200 km</p> <ul style="list-style-type: none"> ● pôles tertiaires ■ espaces touristiques — axes de transports