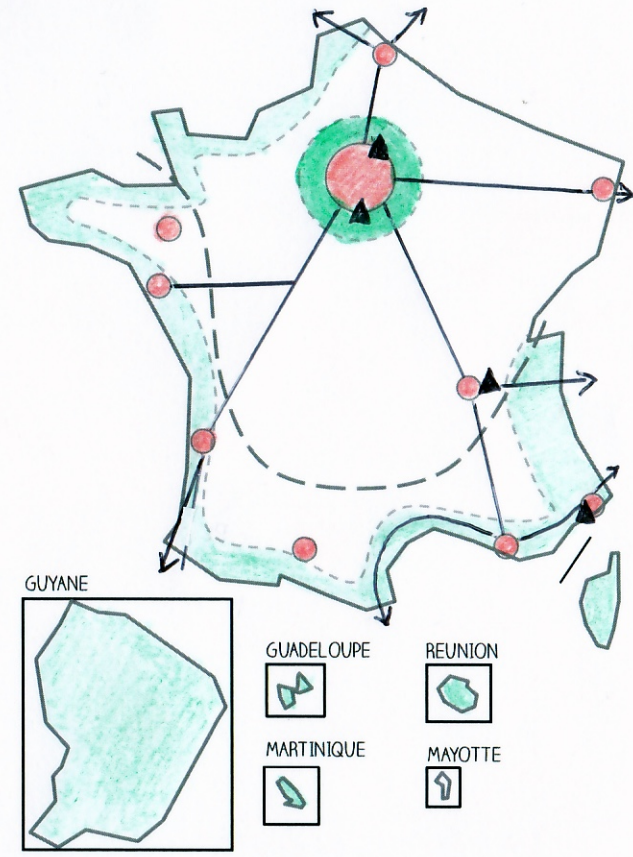
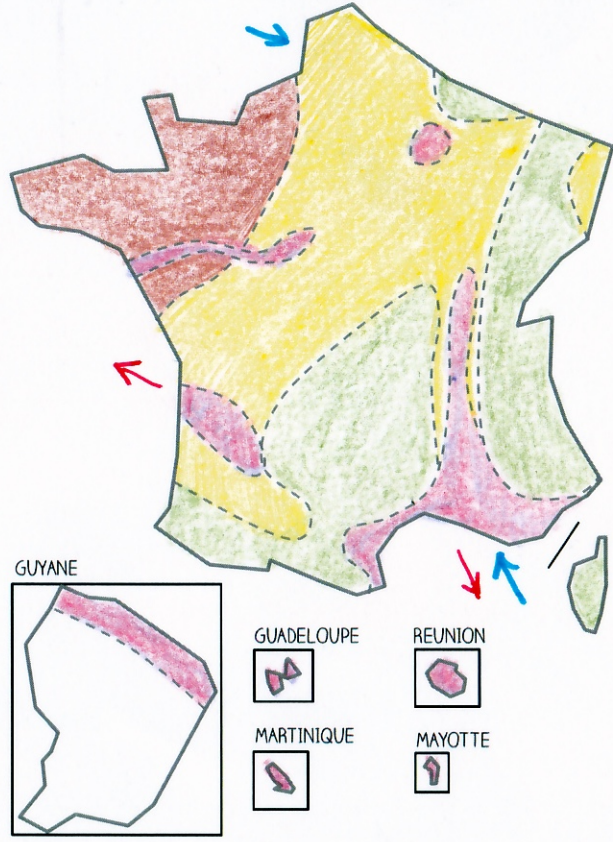
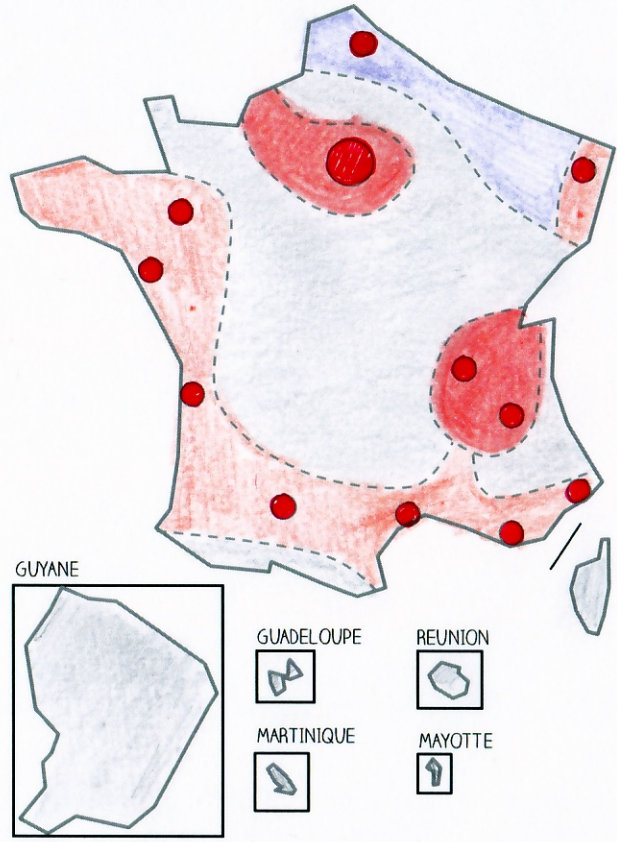


► [3^e-G2] **Croquis** : Les espaces productifs du territoire français

A l'aide des pages 232, 236 et 240, complétez la légende des croquis (+ le croquis n° 3).

Source: M. Lallement



Les espaces industriels

- les deux principales régions industrielles
- les espaces dynamiques (haute-technologie)
- les anciennes régions industrielles (en reconversion)
- les métropoles attractives
- métropole mondiale**
- les espaces peu industrialisés

Les espaces agricoles

- élevage intensif (P)
- grandes cultures productives (P)
(blé, maïs, pommes de terre)
- cultures spécialisées (et tropicales) (P)
ex = vignoble, fruits/légumes
- polyculture et élevage peu productifs
- ← exportations
- importations

(P): Agriculture productiviste

Les espaces de services

- pôles tertiaires (métropoles)
- axes de transport majeurs
- aéroports internationaux
- espaces touristiques
- pôle touristique mondial
- limite de l'attractivité des territoires du Sud et de l'Ouest