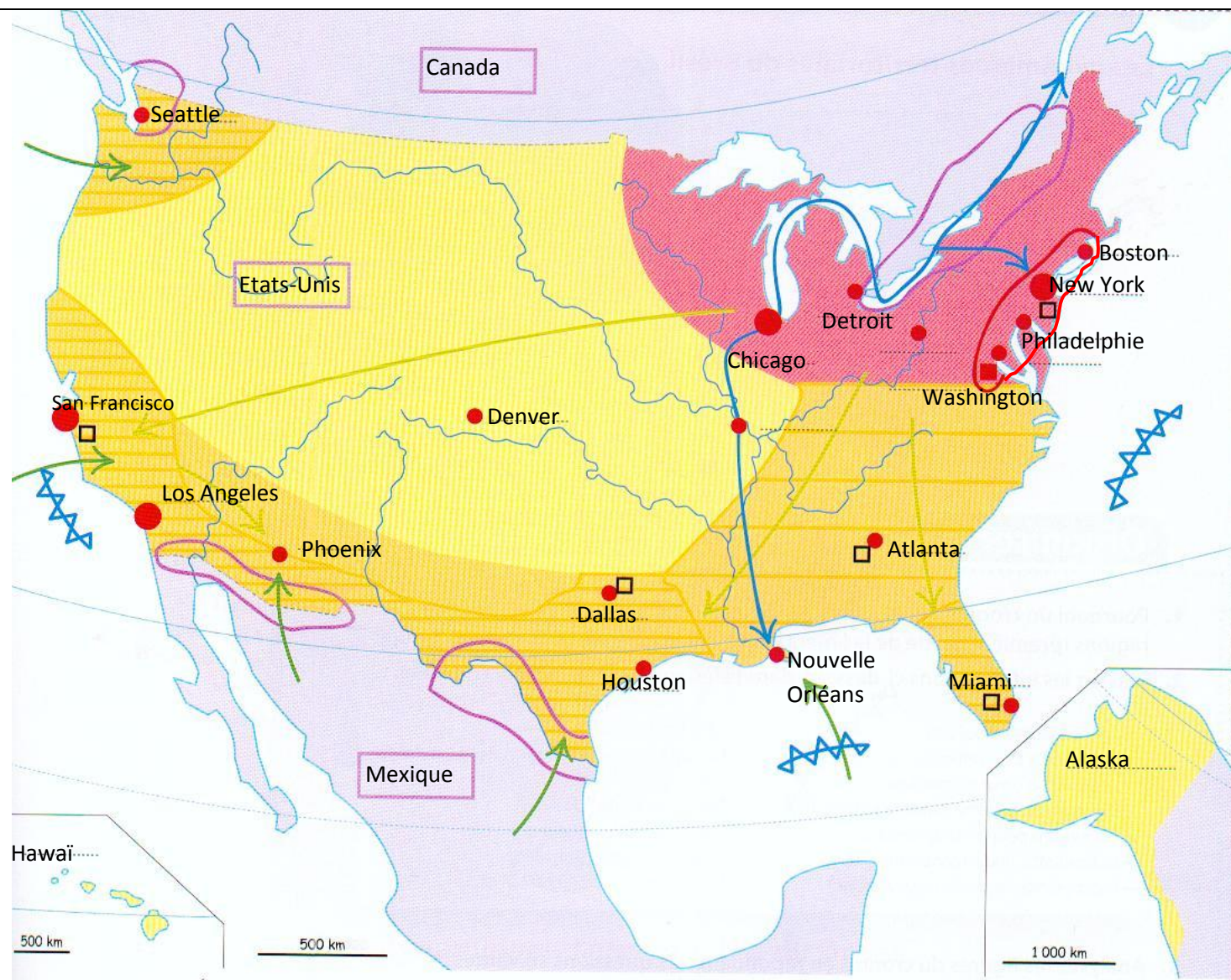



Les dynamiques territoriales des Etats-Unis



I/ Des régions, bases de la puissance des Etats-Unis :

A/ Le centre

 Une région toujours dominante

 La Mégalopolis


B/ La périphérie dynamique

 La « Sun Belt »

 Les régions motrices

 Une région revitalisée

C/ Des périphéries :

 Des espaces riches en ressources agricoles, énergétiques et touristiques

II/ Des dynamiques territoriales témoignant du rôle mondial des Etats-Unis :


A/ La métropolisation :


 Des métropoles mondiales


 Autres métropoles majeures

B/ L'affirmation des interfaces :

 Interfaces maritimes


 Régions transfrontalières


 Flux migratoires externes

 Flux migratoires internes

C/ Une intégration régionale et mondiale :

 Partenaires de l'ALENA

 Axe navigable majeur

 Hubs aéroportuaires