

Leçon 2: Un littoral touristique.

L'exemple de Bénidorm



Bénidorm est une **station balnéaire** du littoral méditerranéen. Il se situe sur la Costa Blanca au sud est de l'Espagne. La station est très bien desservie par un réseau routier et autoroutier.

Une station balnéaire: Lieu touristique situé en bord de mer.

Comment Bénidorm a-t-il été aménagé par l'Homme?



Bénidorm dans les années 1920



Bénédictom vers 1930



Bénidorm en 1950



Bénéidorm aujourd'hui

Benidorm, à l'ombre des gratte-ciel

Benidorm, un littoral aménagé

Exercice 1. Benidorm, d'être à sa naissance ?

1. À qui ressemble-t-on Benidorm au début du XXe siècle ?

2. Quelle était alors l'activité principale ?

3. Qui sont aujourd'hui les propriétaires de vieilles maisons ?

4. Pourquoi les promoteurs veulent-ils les racheter ?

5. Comment ont évolué les prix des terrains entre les 1920s et le XXe siècle ?

Exercice 2. Benidorm, une station balnéaire

Pendant le film, tu auras à plusieurs reprises des chiffres qui montrent la population de Benidorm. Réalise de la même manière pour compléter le tableau ci-dessous.

Nombre d'habitants à Benidorm au début du siècle	Nombre de kilomètres de côtes
Population locale de Benidorm aujourd'hui	Nombre d'hôtels
Nombre de personnes vivant à Benidorm l'été	Nombre d'appartements
Nombre de touristes accueillis l'année	Nombre de campings
Nombre de touristes pouvant être accueillis par jour sur les plages	Nombre de restaurants

Exercice 3. Benidorm, un lieu emblématique du tourisme de masse

Exercice avec M. et Mme Oubé
 « Ceci se passe pas de l'histoire de la culture. Une préférence s'est mise à Benidorm, dans les années 1960, au milieu de la mer. Quand nous sommes allés à Benidorm, nous avons l'impression d'être en Espagne. Il n'y a rien de là. On voit juste un ciel bleu et une mer bleue. On ne voit pas de la culture et la géographie qui nous donne de la vie, mais que nous voyons, la mer et le ciel. »

Exercice avec M. et Mme Gombard-Dreyer
 « Ceci se passe pas de l'histoire de la culture. Une préférence s'est mise à Benidorm, dans les années 1960, au milieu de la mer. Quand nous sommes allés à Benidorm, nous avons l'impression d'être en Espagne. Il n'y a rien de là. On voit juste un ciel bleu et une mer bleue. On ne voit pas de la culture et la géographie qui nous donne de la vie, mais que nous voyons, la mer et le ciel. »

Grâce à la vidéo, réponds aux questions de la fiche.

• BENIDORM, STATION BALNEAIRE

Pendant le film, tu entends à plusieurs reprises des nombres qui montrent le gigantisme de Benidorm. Essaie de les retrouver pour compléter le tableau suivant

Nombre d'habitants à Benidorm autrefois	6000	Nombre de kilomètres de côtes	7 km
Population locale de Benidorm aujourd'hui	50 000	Nombre d'hôtels	1500
Nombre de personnes vivant à Benidorm l'été	370 000	Nombre d'appartements	10 000
Nombre de touristes accueillis l'année	5 millions	Nombre de campings	10
Nombre de touristes pouvant être accueillis par jour sur les plages	160 000	Nombre de restaurants	1000

Dans quel sens poussent les bâtiments ? pourquoi?

En hauteur, par manque de place

Document : Tourisme de masse et bétonnage.

Symbole du tourisme balnéaire de masse, caractérisée par un urbanisme échevelé (le tout béton), Benidorm est l'exemple type de ces stations sur lesquelles l'Espagne a construit la réussite de son développement touristique (2ème destination touristique mondiale, 12 % de la richesse nationale produite). Elle est aujourd'hui une des toutes premières d'Europe en terme de fréquentation. Mais elle est aussi un des symboles du bétonnage du littoral , c'est-à-dire de l'urbanisation massive du front de mer par la construction d'une série presque ininterrompue d'hôtels et de bâtiments destinés à l'accueil des touristes. A l'enlaidissement du paysage s'ajoutent les déséquilibres environnementaux (surconsommation d'eau , surproduction de déchets, pollution...)

Luttons contre les déchets marins.

Sauvons la mer.



**MÉTROPOLE
NICE CÔTE D'AZUR**

Certains littoraux sont aménagés pour le tourisme balnéaire. Pour répondre à la massification du tourisme, on a profondément transformé certains littoraux comme la Costa Blanca avec l'exemple de Benidorm. Des infrastructures ont été mise en place pour amener , accueillir et divertir les touristes.

Mais cela fragilise certains sites (fronts de mer entièrement bétonnés , pollutions...) et empêchent les paysans de pratiquer leur travail (manque d'eau et de terres)

Compétence:

Pratiquer différents langages :

Réaliser un croquis de paysage.



Etape 1: Localiser où a été prise la photographie.



Etape 2: REPERER LES ELEMENTS DU PAYSAGE



Etape 3: Délimiter les espaces avec un papier calque...



Légende :  Montagnes

...et construire sa légende en attribuant une couleur ou un figuré pour chacun des éléments repérés.



légende :



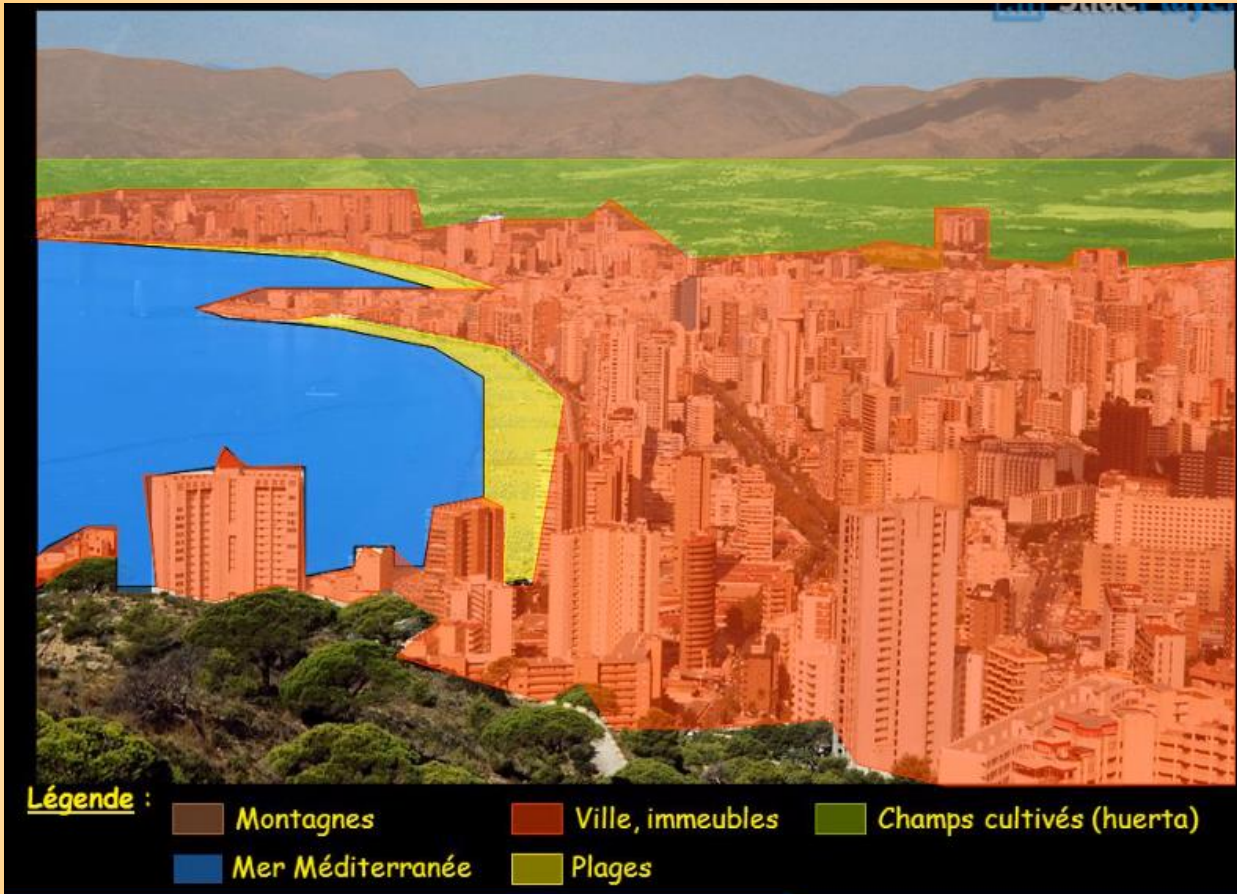
Montagnes



Mer Méditerranée









Légende :



Montagnes



Ville, immeubles



Champs cultivés (huerta)



Mer Méditerranée



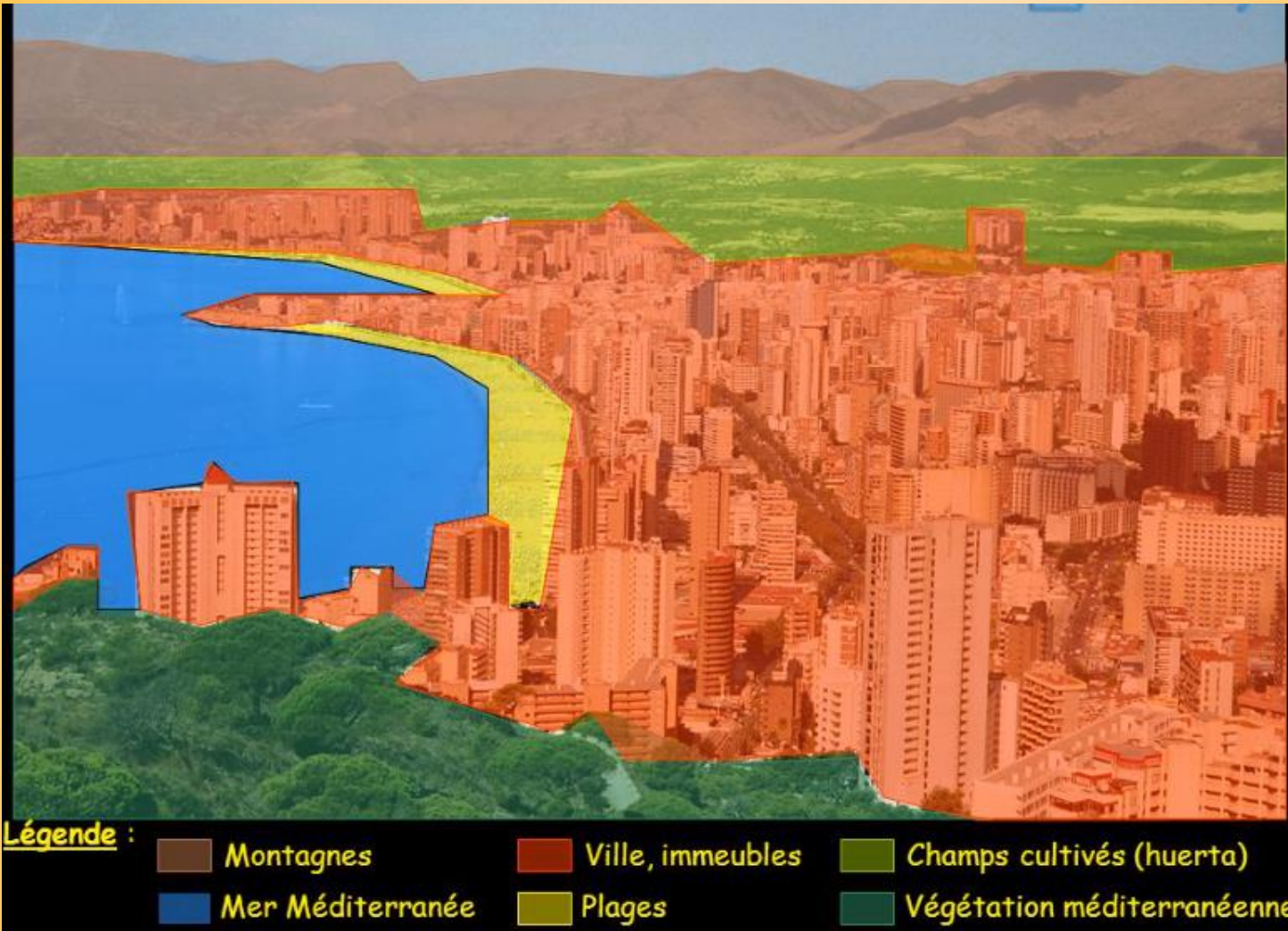
Plages



Végétation méditerranéenne



Bénidorm, un littoral touristique aménagé

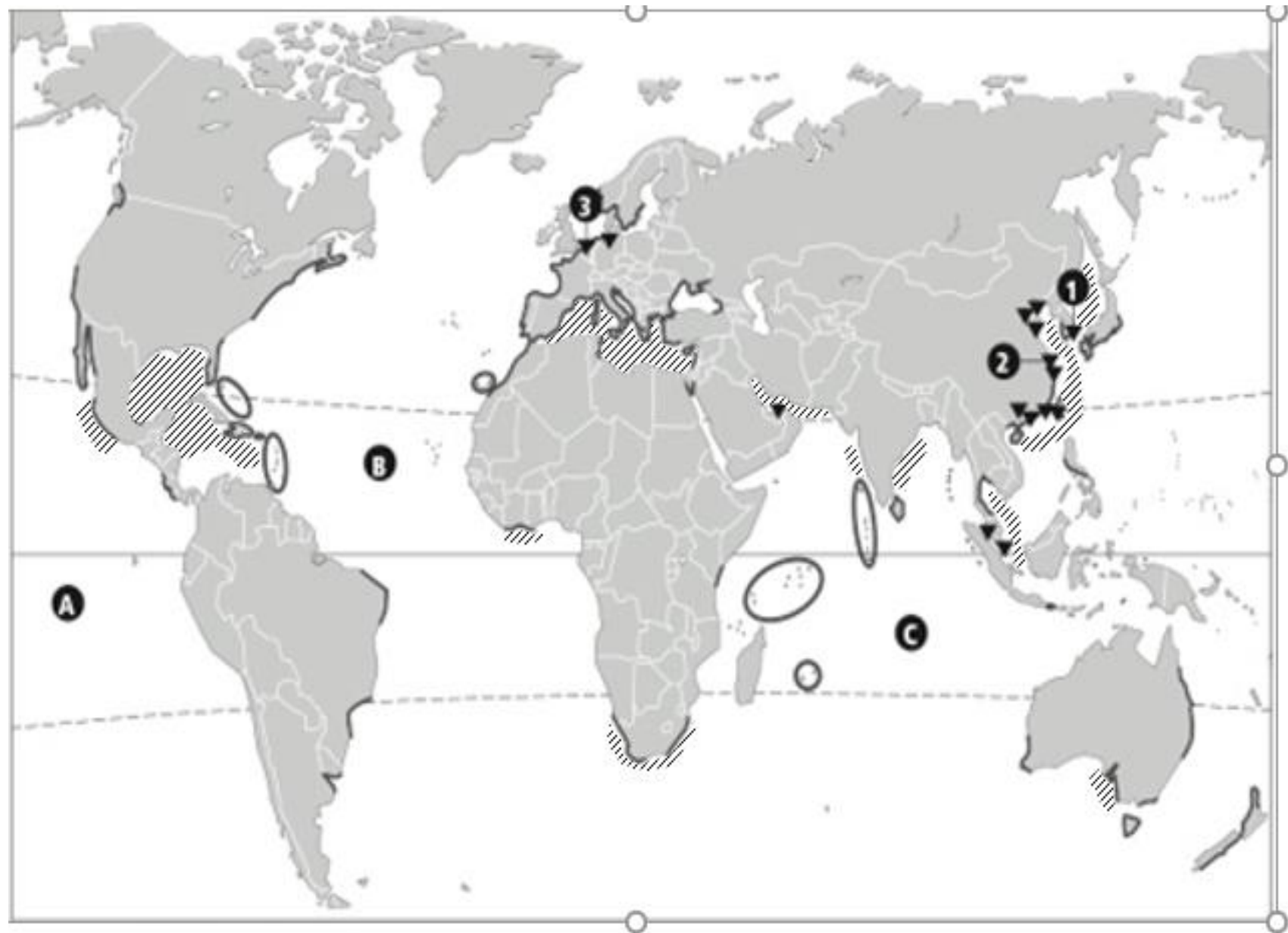


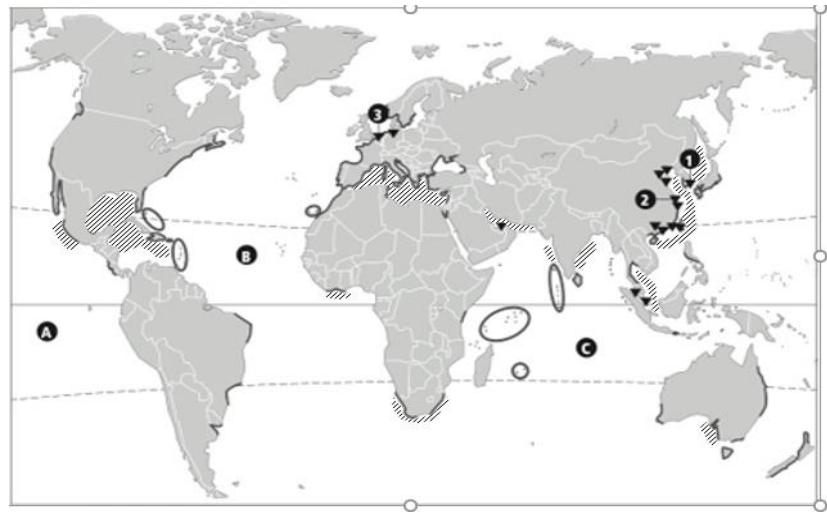
Etape 4: Donnez un titre à votre croquis.

CL: les littoraux sont des espaces très peuplés, (60 % de la population mondiale vit à moins de 50 km d'un littoral) et les Hommes aménagent cet espace de plusieurs manières. Les littoraux peuvent être touristiques ou industrialo-portuaires. Mais ces aménagements transforment profondément les paysages et peuvent entraîner des pollutions. Plusieurs types de population occupent ces espaces ce qui peut aussi provoquer des conflits d'usage

Vocabulaire

Conflit d'usage: Conflit qui survient lorsque plusieurs personnes ou plusieurs entreprises se disputent un même territoire.





LEGENDE

A: Océan Pacifique

B: Océan Atlantique

C: Océan Indien

~ Principaux littoraux touristiques

▲ Les 15 premiers ports de marchandises

Les 3 premiers ports mondiaux

① Busan (Corée du Sud)

② Shanghai (Chine)

③ Rotterdam (Pays –Bas)

▨ Littoraux menacés par la pollution