SCHEMA BAC

Schéma :
L'organisation de l'espace urbain de Mumbai

L'étude de cas de Mumbai s'articulait autour de deux termes : **modernité et inégalités**
Nous devons retrouver ces deux idées dans notre schéma .
Modernité : capitale économique , 2ème métropole de l'Union indienne , université , bollywood , port , centre d'affaire
Inégalités sociales : milliardaires et slums ,
Défis : urbanisation espace extrémement dense +pb transport

Mumbai , vitrine de la puissance émergente de l'Inde

Capitale économique

Ville centre , ancien CBD

Nouveau quartier d'affaire

Capitale culturelle

Université

Film City et Bollywood

Interface majeure entre l'Inde et le monde

Aéroport international

Nouveau port

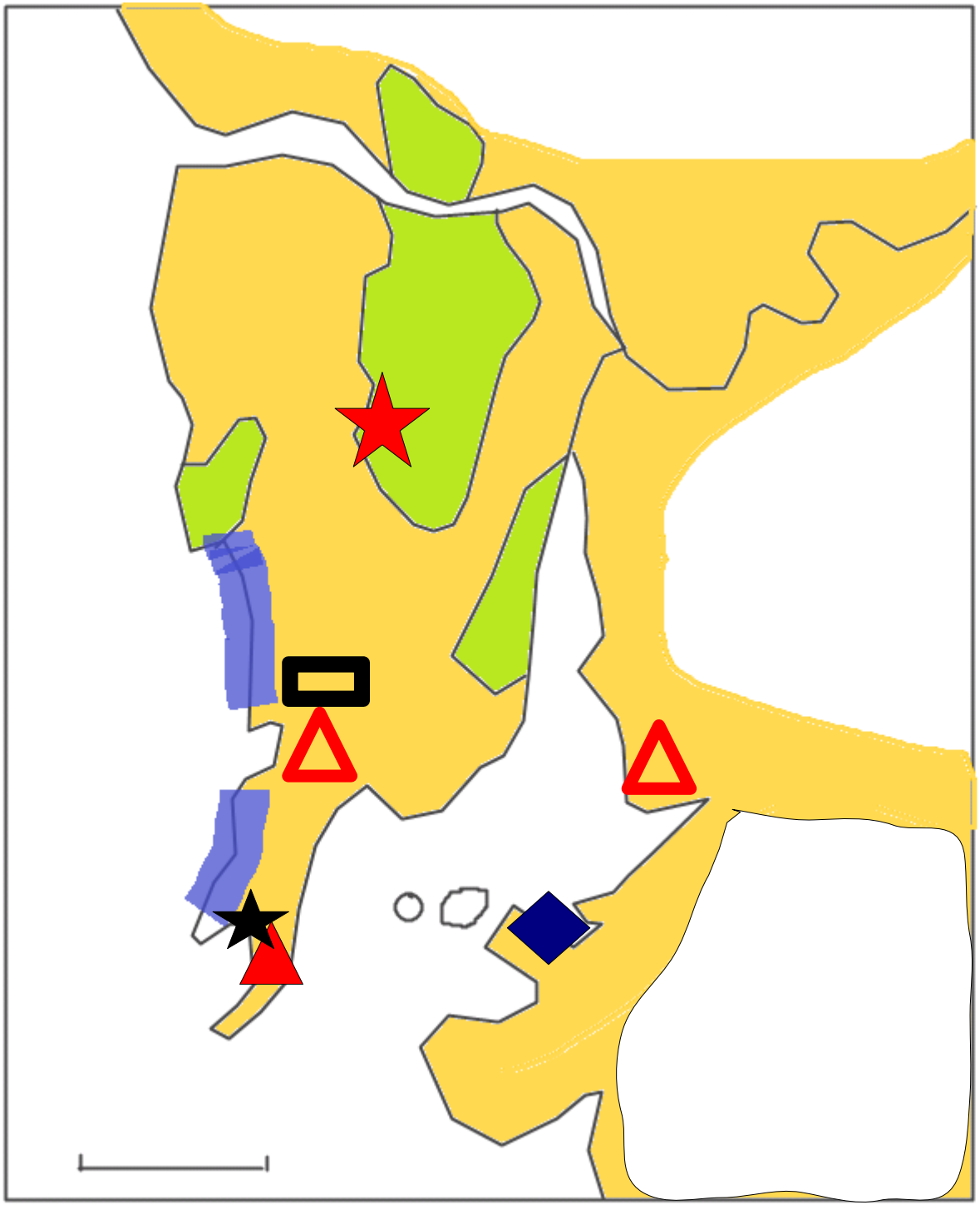

Une mégapole qui s'étend et qui se fracture socialement

Extension urbaine

Limites de la région métropolitaine

Espace urbanisé

Villes de la région métropolitaine

Ville nouvelle

Axe d'extension urbaine

Espace vert , marais , mangrove ...

Fracture sociale

Quartier aisé

Principal bidonville de Dharavi

Grignotage du parc national par de l'habitat informel

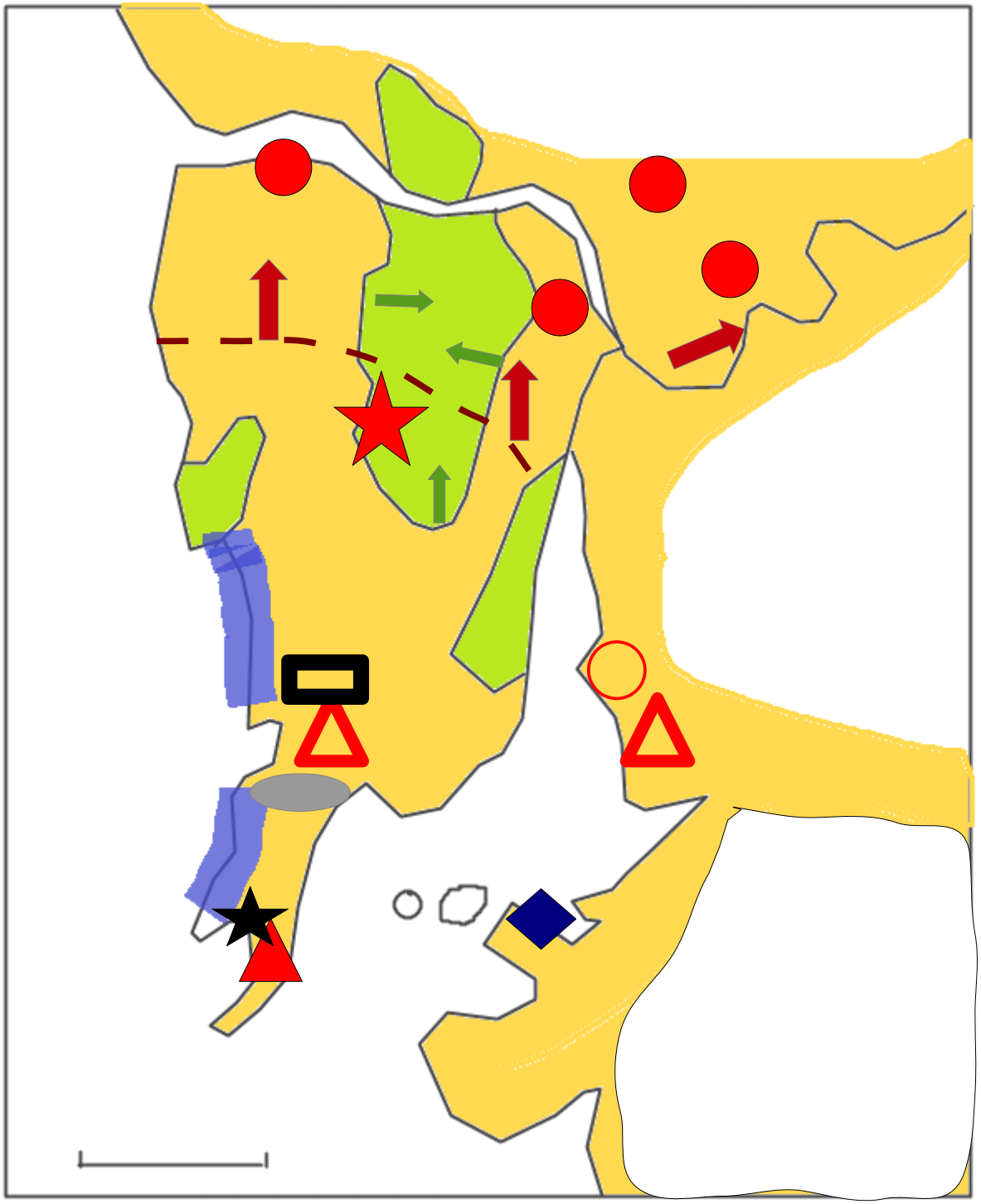

Mumbai doit maitriser son urbanisation afin de rivaliser avec les plus grandes villes mondiales

Opération de gentrification du centre historique

Réhabilitation du bidonville de Dharavi

Réhabilitation de l'ancienne zone d'activité textile

Déplacement des slums vers le nord

Améliorer les transports

Projet routier en cours de construction

Développement des transports en commun (métro , monorail..

Nouvel aéroport

Mumbai doit maitriser son urbanisation afin de rivaliser avec les plus grandes villes mondiales

Opération de gentrification du centre historique

Réhabilitation du bidonville de Dharavi

Réhabilitation de l'ancienne zone d'activité textile

Déplacement des slums vers le nord

Améliorer les transports

Projet routier en cours de construction

Développement des transports en commun (métro , monorail..

Nouvel aéroport

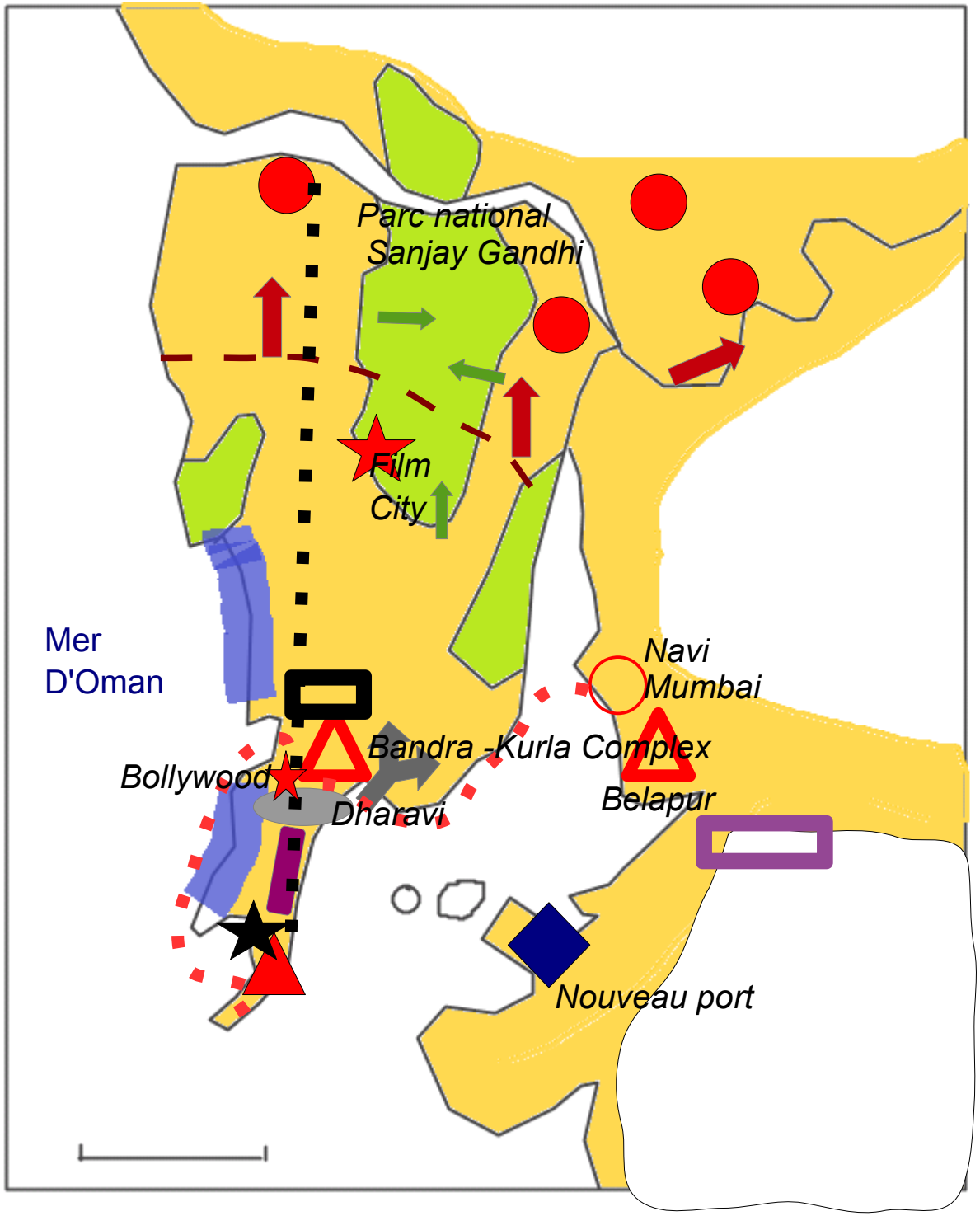
Parc national
Sanjay Gandhi
Film
City
Mer
D'Oman
Navi
Mumbai
Bandra -Kurla Complex
Bollywood
Dharavi
Belapur
Nouveau port