

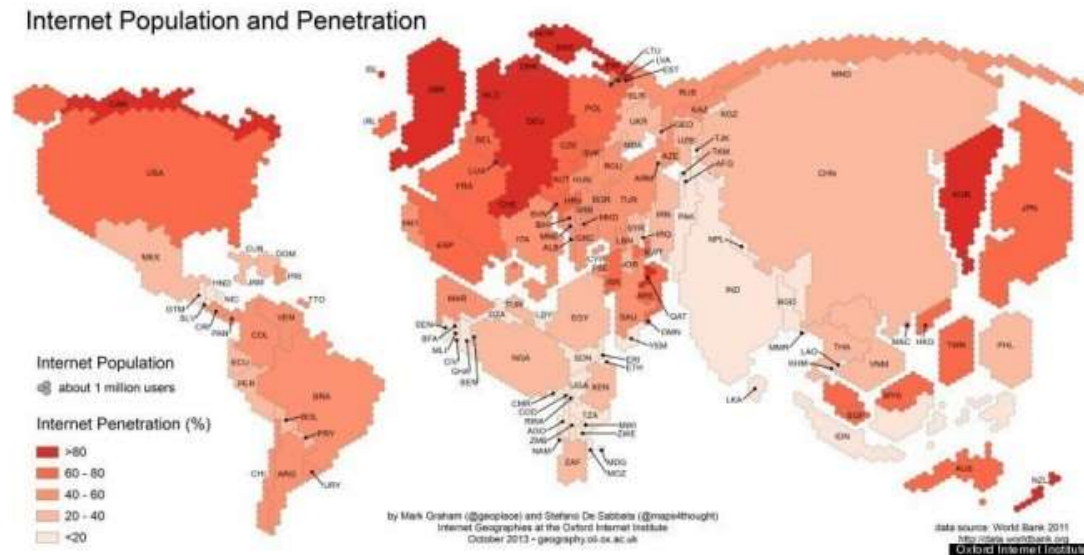
Au Bac , étude
de document
et c'est tout !

*Clés de lecture d'un monde
complexe*

DES CARTES POUR COMPRENDRE LE
MONDE

L'informatique a ouvert de nouvelles perspectives cartographiques

Carte par anamorphose



Google maps , google earth ...



Alors une carte c'est quoi?

- **construction intellectuelle** sous forme de graphique répondant à une commande
- l'**outil** du géographe et elle propose une représentation graphique par différents types de projection (polaire ou plane), de tout ou partie du monde.
- La carte sert à **localiser, identifier, caractériser et expliquer des réalités géographiques.**
- **objet politique.**

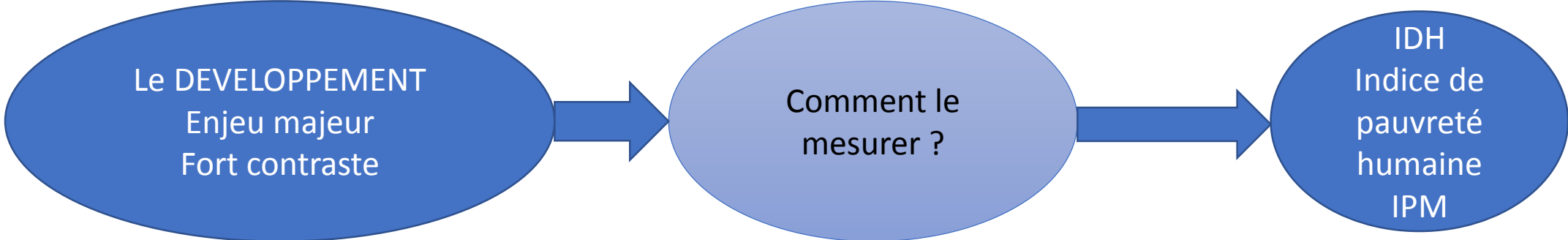
Des clés de lecture du monde

- ❖ **Une lecture géoéconomique du monde**
- ❖ **Une lecture géopolitique du monde**
- ❖ **Une lecture géoculturelle du monde**
- ❖ **Une lecture géoenvironnementale du monde**

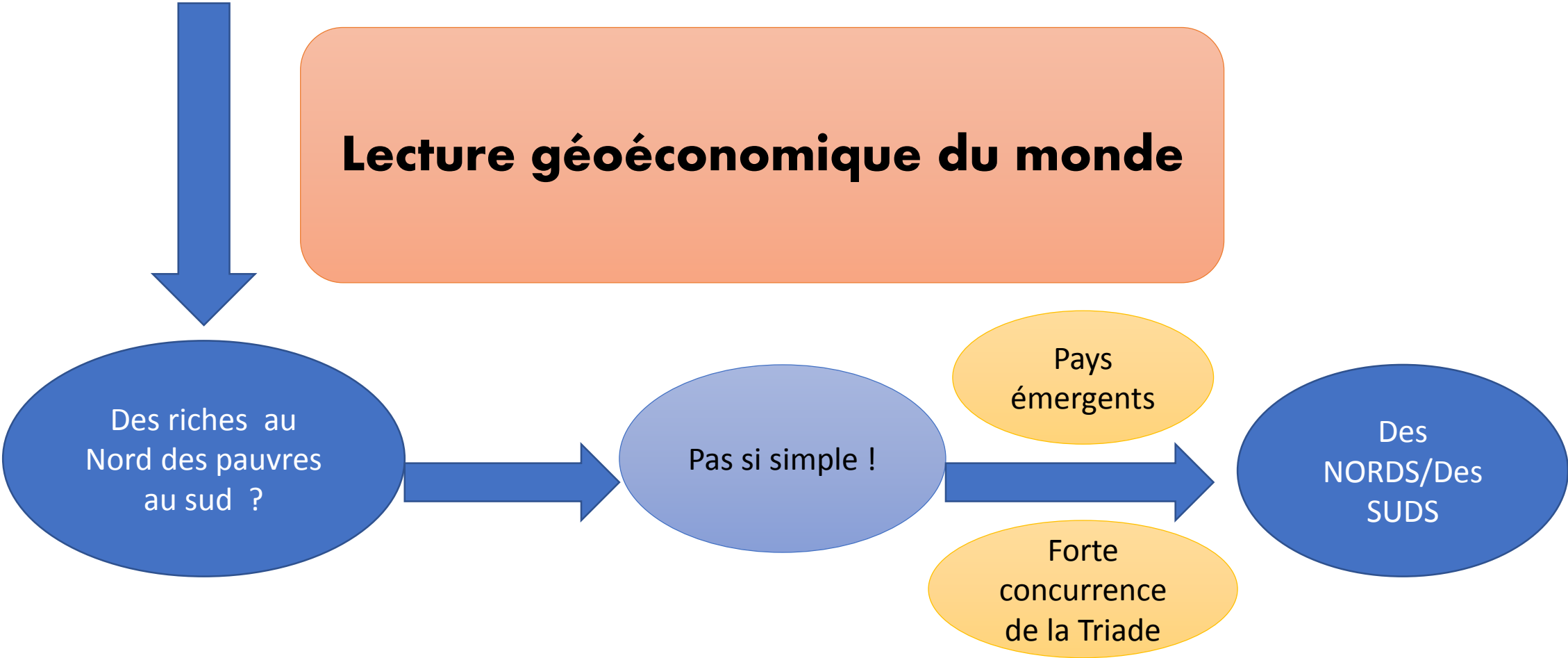
- **Travail de groupe par 4**
 - A votre disposition :
 - 1 ou 2 cartes
 - 2 grilles de lecture
 - 1 même thème
 - A faire
 - Analyser le ou les cartes avec la grille de lecture en binôme **15 minutes**
 - Comparer vos grilles de lectures **10 minutes**
 - Présentation à l'oral au prochain cours 😊

LECTURE GÉOÉCONOMIQUE DU MONDE

- Analyse territoriale des stratégies économiques des Etats , des entreprises , des différents acteurs du monde de la finance et du commerce dans un monde globalisé, et des inégalités produites par les rapports de force entre ces acteurs
- La géoéconomie permet de comprendre que des phénomènes de puissance ne sont plus uniquement militaire

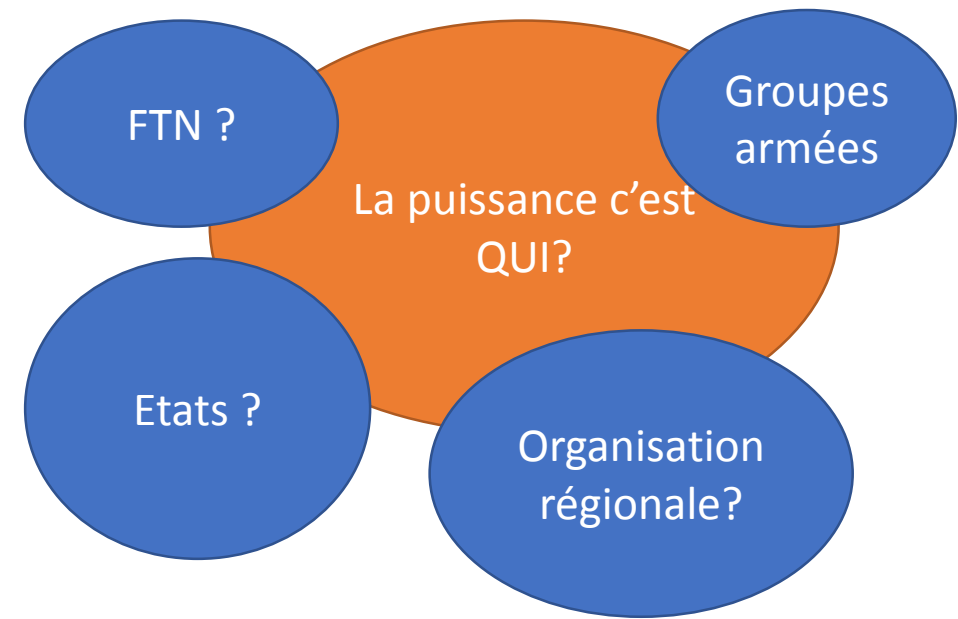
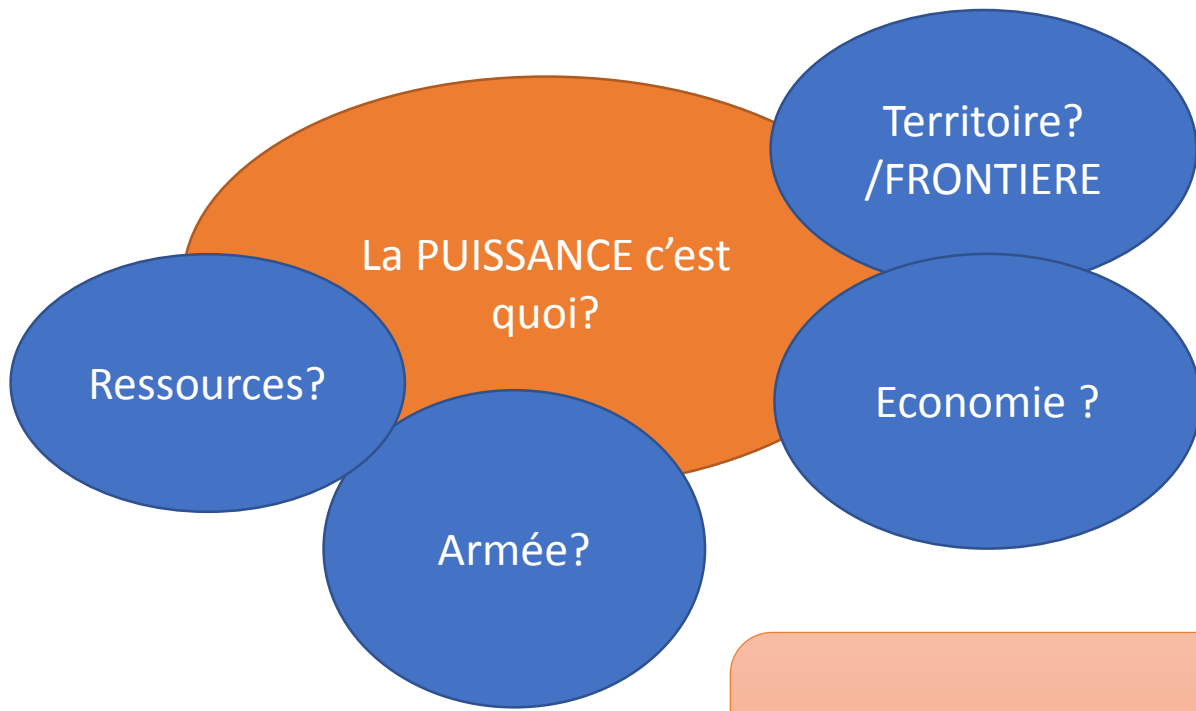


Lecture géoéconomique du monde

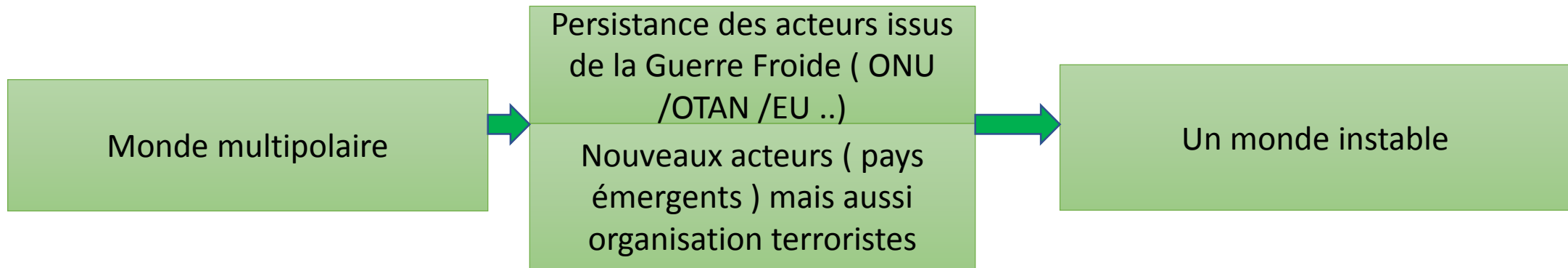


UNE LECTURE GÉOPOLITIQUE DU MONDE

- Analyse territoriale (à différentes échelles) des rapports de force ou des rivalités de pouvoir entre les Etats et /ou différents acteurs spatiaux (mouvements politiques , guerillas , citoyens , entreprises...)



lecture géopolitique du monde



UNE LECTURE GÉOCULTURELLE DU MONDE

- Analyse territoriale des phénomènes culturels , de leur affrontement ou interaction dans l'espace et de leur diffusion géographique (langues , religions, gastronomie, patrimoine, paysage , sport ...)

Planète Internet

1 Part des internautes dans la population (par pays, 2014)

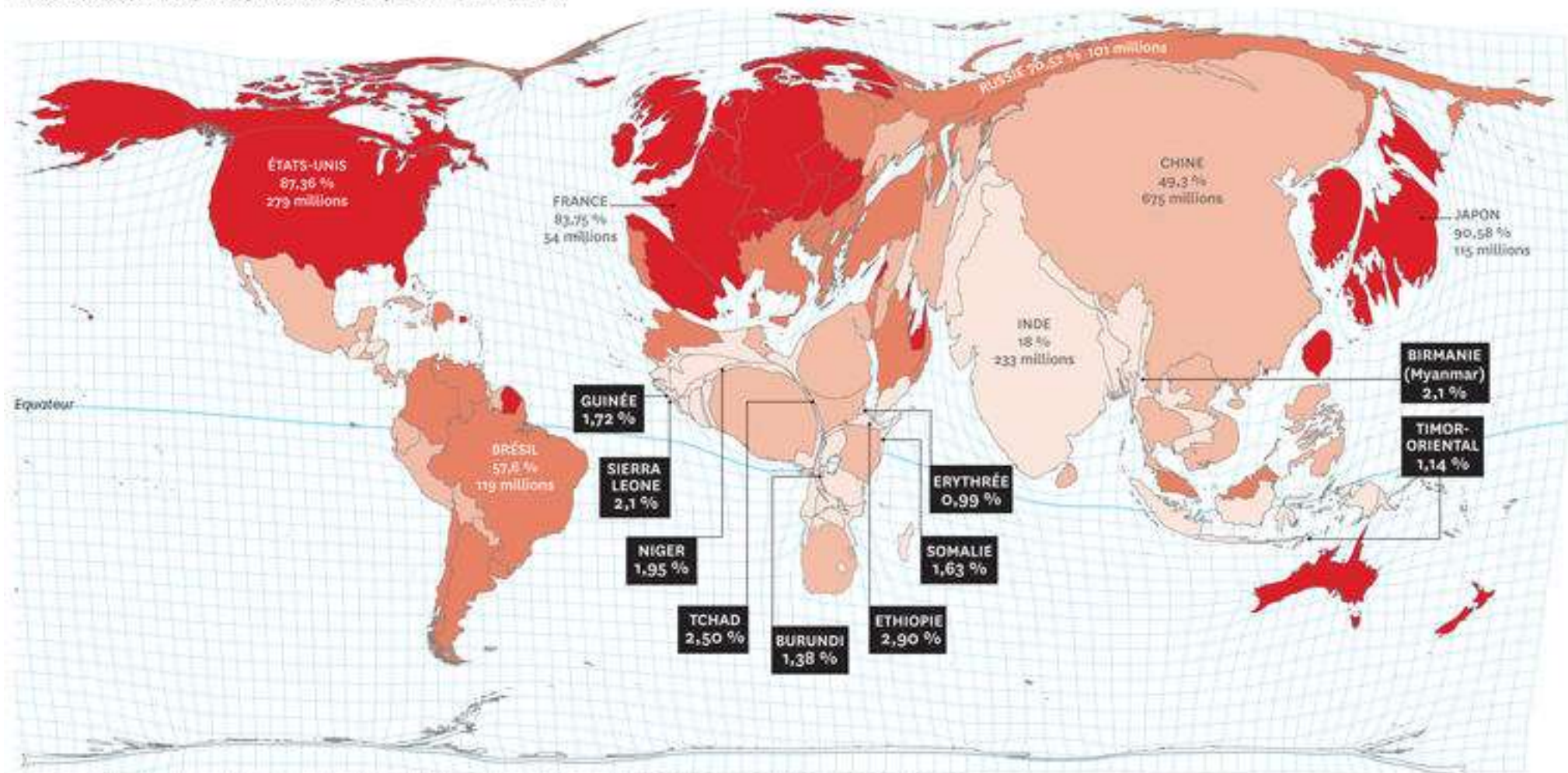
Moins de 25 % De 25 à 49 % De 50 à 74 % Plus de 75 % Pas de données

PAYS
x %

Les 10 pays dont la part d'internautes est la plus faible

2 Nombre d'internautes (par pays, 2014)

Le planisphère ci-dessous a été transformé en fonction du nombre d'utilisateurs d'internet : dans cette anamorphose, les populations d'internautes les plus nombreuses entraînent une dilatation de la surface réelle des Etats tandis que les plus faibles provoquent un rétrécissement.



Lecture géoculturelle du monde

Village Global?

Identité culturelle ?

Langues

Religion

Sport/
gastronomie

Ethnie

Disparition ou
crispation
/opposition ?

Uniformisation du
monde ?

Moyen de
communication
(internet)

FTN (Mac Do /Coca
Cola)

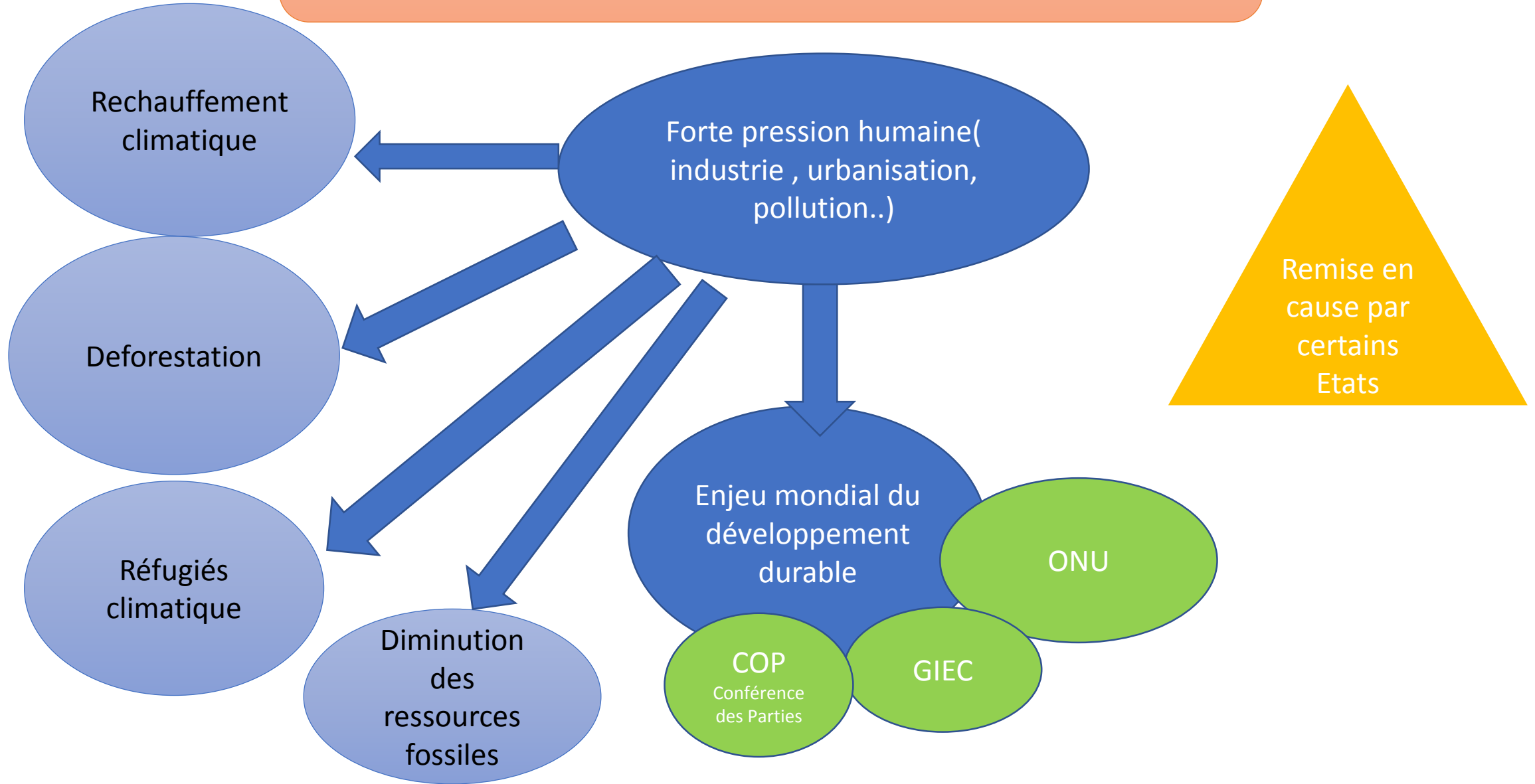
Censure

Migration
Essor
kebab

UNE LECTURE GÉOENVIRONNEMENTALE DU MONDE

- Analyse territoriale des phénomènes environnementaux (réchauffement climatique, pollutions, conséquences économiques ,sociales sanitaires sur les populations ..)

Une lecture géoenvironnementale du monde



THE WORLD IS A CAT



PLAYING WITH AUSTRALIA