

# Les territoires de la mondialisation

**World business.**

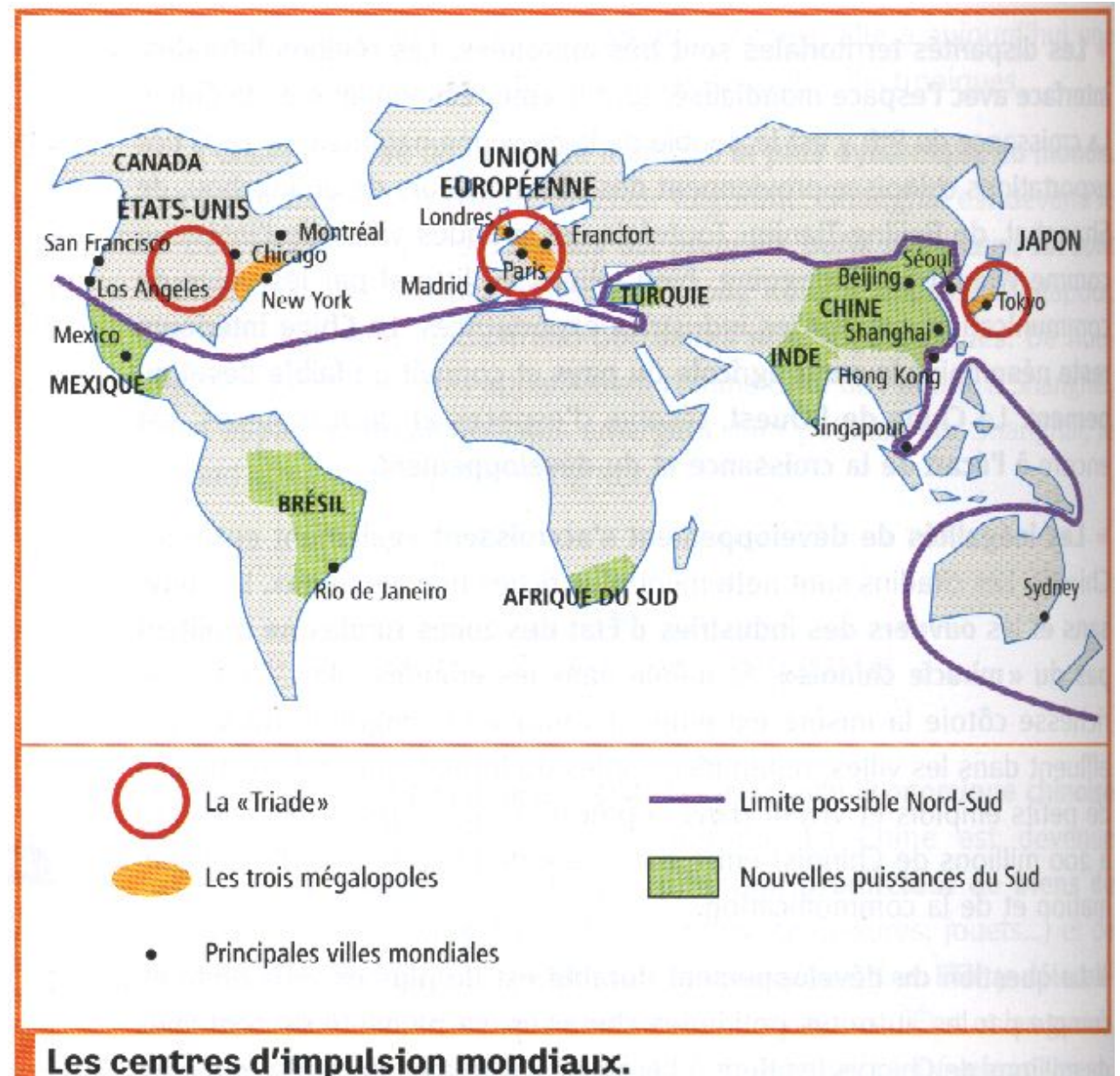
In one place.

.....  
*We live in* FINANCIAL TIMES



# I les centres d'impulsions majeurs

A les 3 grandes aires de puissances



# B une multipolarité des aires de puissances

## Pays émergents : des situations socio-économiques hétérogènes

TAUX DE CROISSANCE DU PIB, EN %

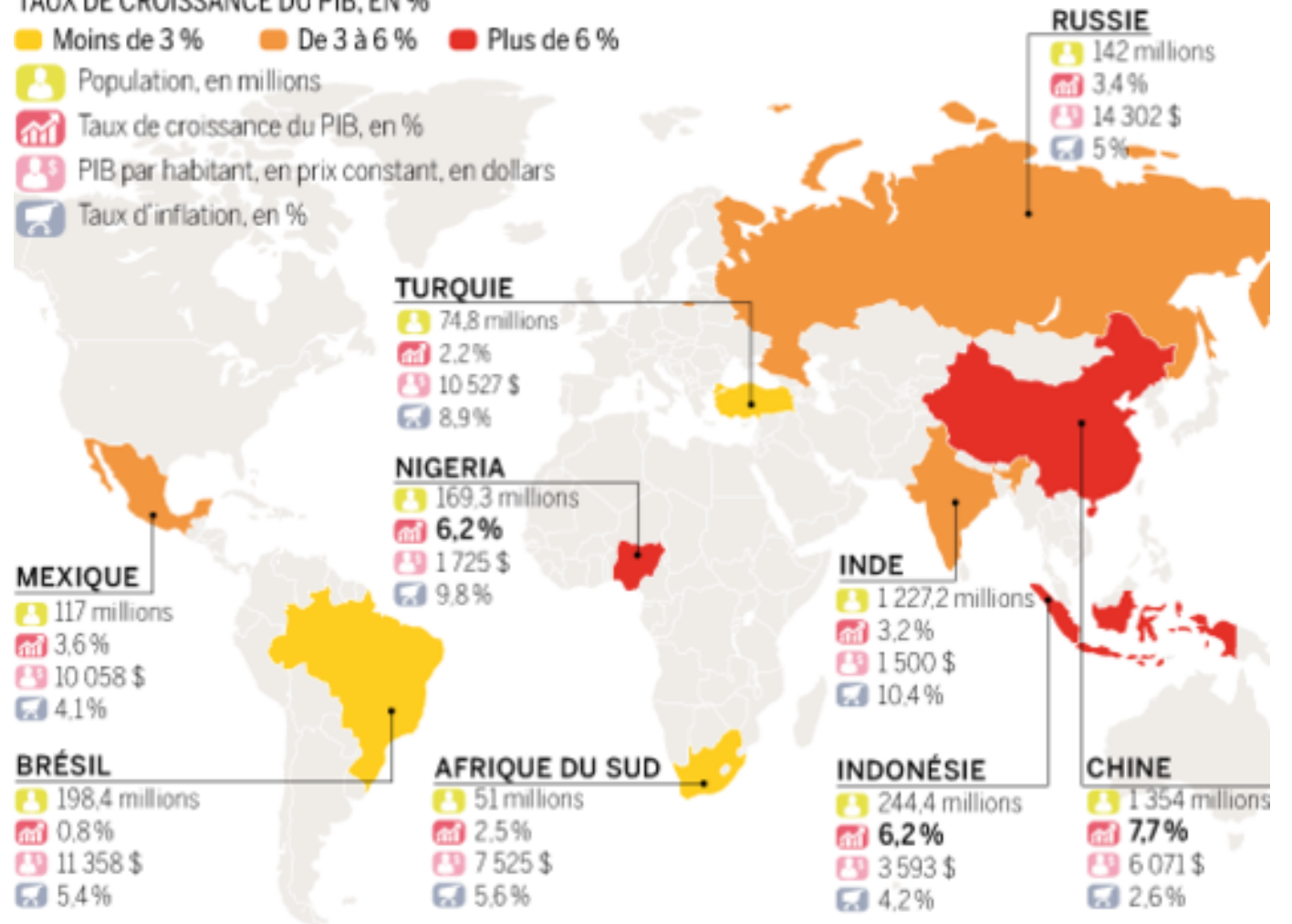
Moins de 3 % De 3 à 6 % Plus de 6 %

Population, en millions

Taux de croissance du PIB, en %

PIB par habitant, en prix constant, en dollars

Taux d'inflation, en %



SOURCE : D'APRÈS LAURENCE DAZIANO, « LES PAYS ÉMERGENTS. APPROCHE GÉO-ÉCONOMIQUE », ARMAND COLIN, 2014. DONNÉES DU FMI (2012)

# Ces espaces moteurs de la mondialisation

## 1 L'Archipel mégapolitain mondial

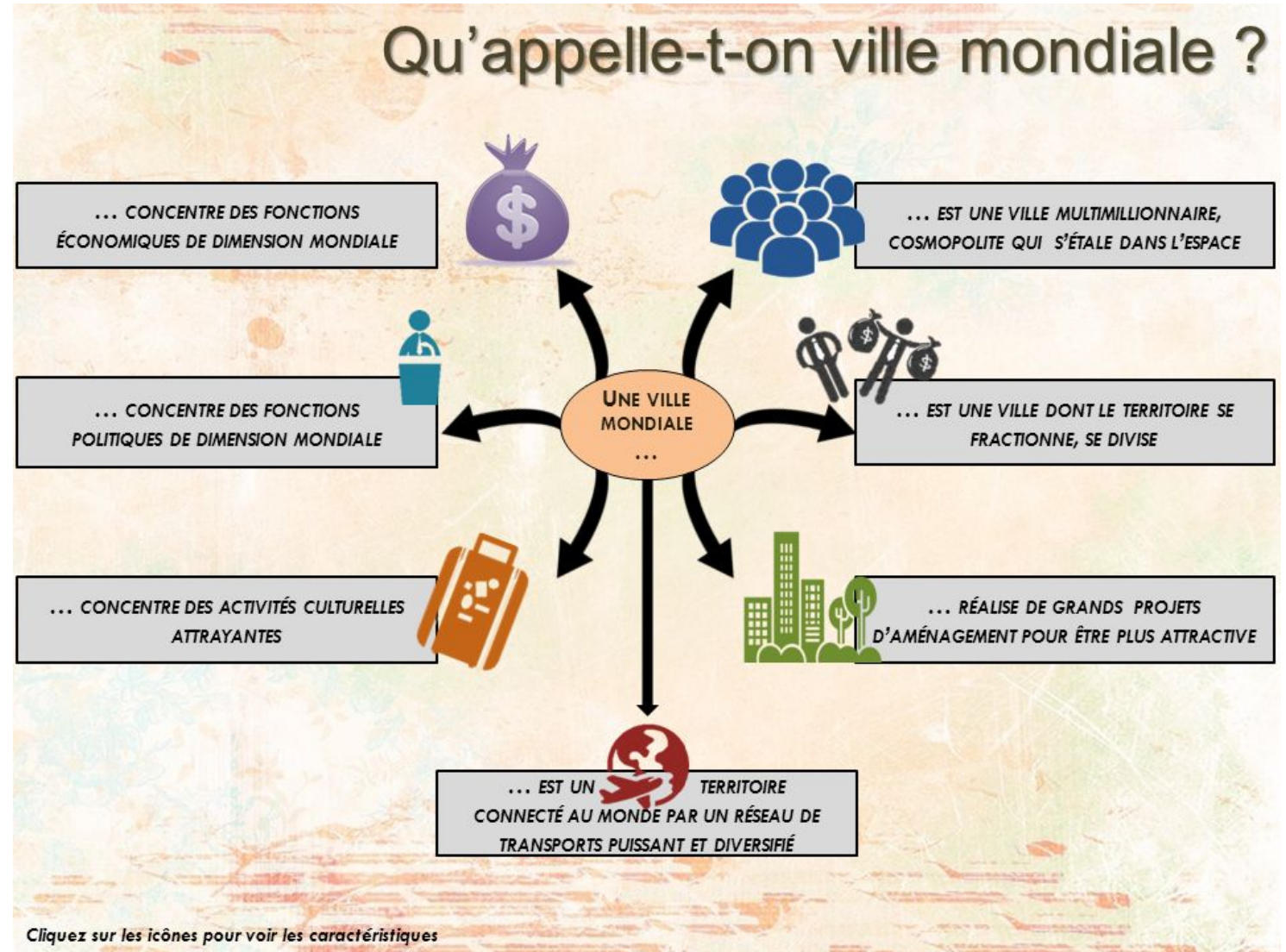
### L'ARCHIPEL MÉGALOPOLITAIN MONDIAL



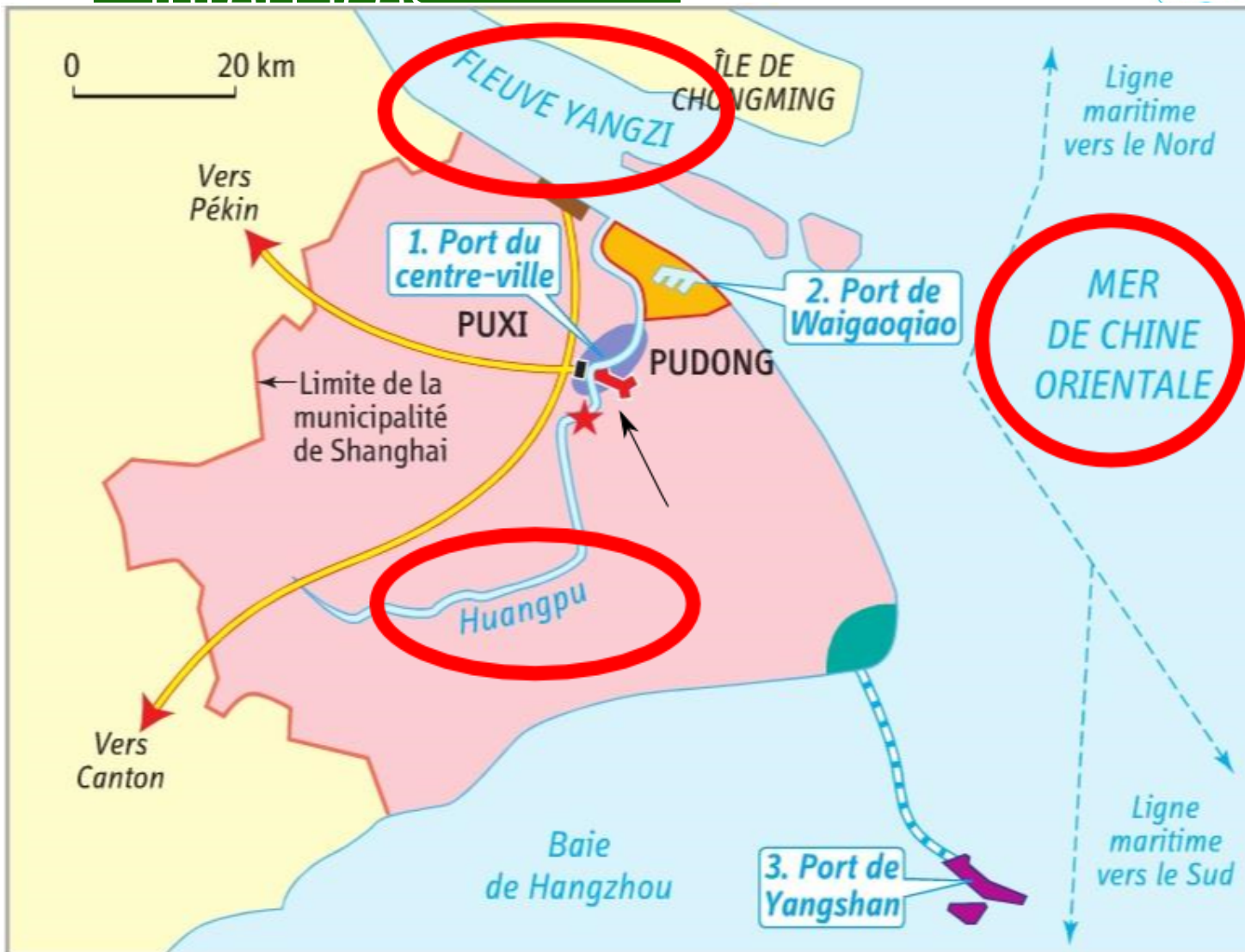
L'archipel mégapolitain mondial (AMM) est un terme introduit par le géographe Olivier Dollfus. Il décrit un système urbain mondial de villes monde qu'il nomme premièrement l'archipel métropolitain mondial. Il recouvre l'« ensemble de villes qui contribuent à la direction du monde, [...] un symbole de la globalisation liée à la concentration des activités d'innovation et de commandement ».



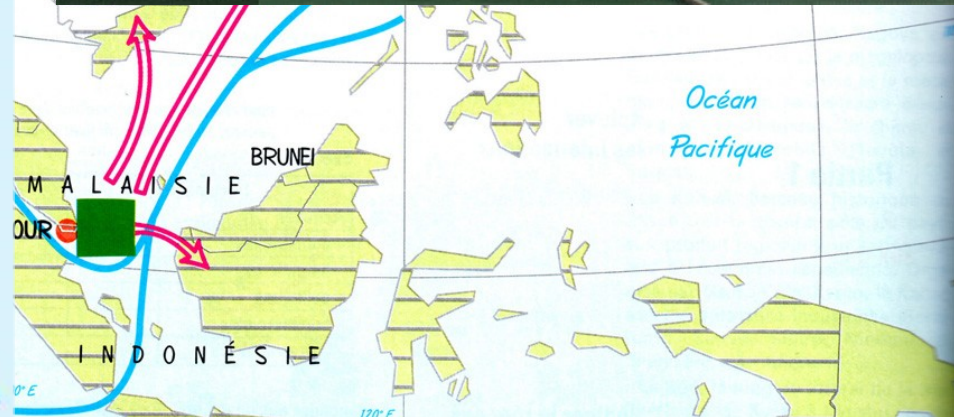
## L'importance du CBD



# Le rôle des interfaces



CHINE



Valeur globale EN MILLIERS DE MILLIARDS \$

COMMERCE  
MARITIME

PRODUCTION DIRECTE  
(poissons,  
algues etc.)



Richesse annuelle comparée

EN MILLIERS DE MILLIARDS \$

ÉTATS-UNIS	17,4
CHINE	10,4
JAPON	4,8
ALLEMAGNE	3,8
FRANCE	2,9
ROY-UNI	2,9
<b>Océan</b>	<b>2,5</b>
BRÉSIL	2,2
ITALIE	2,1
RUSSIE	2,1
INDE	2

# Il les espaces maritimes

A reflet de la mondialisation

# B Expliquant l'importance du contrôle

## L'Océan Indien au coeur des rivalités stratégiques sino-indiennes

1. Coco
2. Thilawa
3. Hainggyi kyun
4. Kyaukpyu
5. Colombo
6. Chabahar
7. Port Soudan



Emmanuel Véron, UMR 8586 Prodig, Université Paris 1 Panthéon-Sorbonne, 2014.

### 1. Sphère d'influence chinoise

- ASEAN (Association of South East Asian Nations)
- Puissance régionale
- Zone maritime contestée entre la Chine et les Etats riverains en mer de Chine méridionale
- Infrastructures de contournement du détroit de Malacca :
  - Infrastructure en service
  - Projet en cours

### 4. Ressources, routes et lieux stratégiques

- Ressources en hydrocarbures
- Route maritime des hydrocarbures et porte-conteneurs

### 2. Sphère d'influence indienne

- SAARC (South Asian Association for Regional Cooperation)
- Base militaire de la marine indienne
- Objectifs stratégiques de l'Inde
- Accords de défense avec l'Inde
- Points d'appui indien
- Allié des Etats-Unis
- Base militaire américaine

Détroit et point de passage stratégique

Ressources en hydrocarbures offshore

### 3. Stratégie chinoise du collier de perles

- Collier de perles (ports commerciaux, facilités)
- Perle potentielle (projets en cours de construction de ports commerciaux et militaires)
- Base de sous-marins nucléaires
- Port militaire chinois

#### Sources:

- CIA World Factbook
- Coutansais Cyrille P., Atlas des empires maritimes, CRNS Editions, Paris, 2013, 289 pages.
- Rekeawicz Philippe, « Rivalités maritimes en Asie », Le Monde, 1 septembre 2008
- Ortolan Didier et Pirat Jean-Pierre, Atlas géopolitiques des espaces maritimes, Technip, Paris, 2008.
- Saint-Mézard Isabelle, « Quelles architectures de sécurité pour l'Océan Indien ? », Hérodote, 2012/2, n°145, p. 129-149.
- Saman Jean-Loup, « L'Océan Indien, laboratoire de la géographie militaire américaine », Hérodote, 2012/2, n°145, p. 30-47.
- Véron Emmanuel, « Le "Collier de perles", une stratégie maritime chinoise ? », Poster Scientifique, 1er prix, St-Dié-Des-Vosges, 4 octobre 2013.



# C Une nouvelle route ?



# III LES TERRITOIRES EN MARGE

- A les espaces continentaux
- <https://www.youtube.com/watch?v=AXtZnAdAeBI>

## Mongolie. La fin du miracle économique

ASIE › ÉCONOMIE › MONGOLIE › NIKKEI ASIAN REVIEW - TOKYO

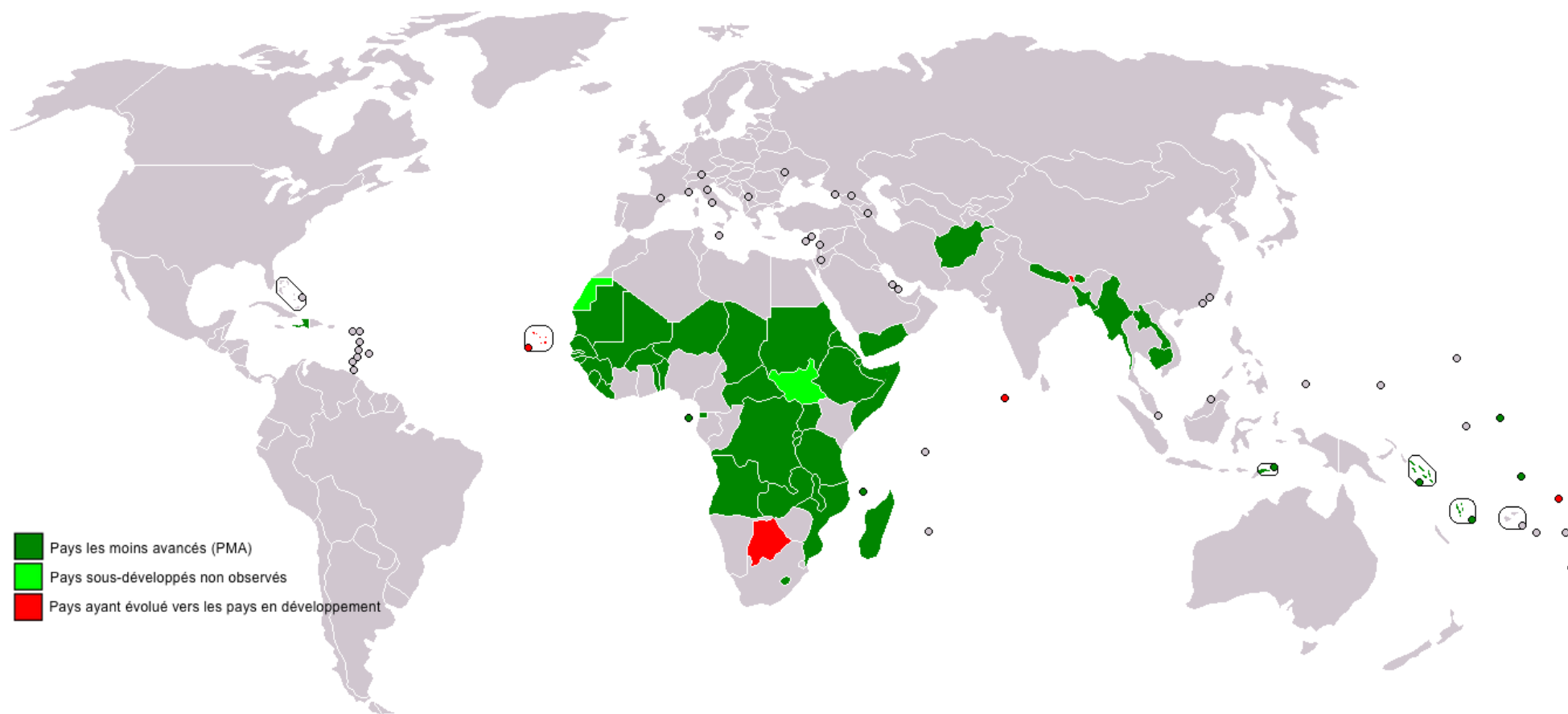
---

Publié le 26/06/2017 - 11:36

---

Les fortes variations du prix des produits miniers, sur lesquelles la Mongolie a bâti sa croissance, l'ont contrainte à avoir recours à l'aide du FMI. À charge pour le président, qui sera élu le 26 juin, de redresser le pays.

# B Les PMA



# C les oubliés de la mondialisation

---

- Les cinq villes les plus pauvres des États-Unis
- Detroit : 706 663 habitants, dont 48% de la population vit sous le seuil de pauvreté, c'est-à-dire avec moins de 25 000 dollars par an.
- Milwaukee : 596 460 habitants, dont 36,5% sous le seuil de pauvreté.
- Philadelphie : 1,54 million d'habitants, dont 36,4% sous le seuil de pauvreté.
- Memphis : 650 932 habitants, dont 34,9% sous le seuil de pauvreté.
- Tucson (Arizona) : 523 278 habitants, dont 34,8% sous le seuil de pauvreté.

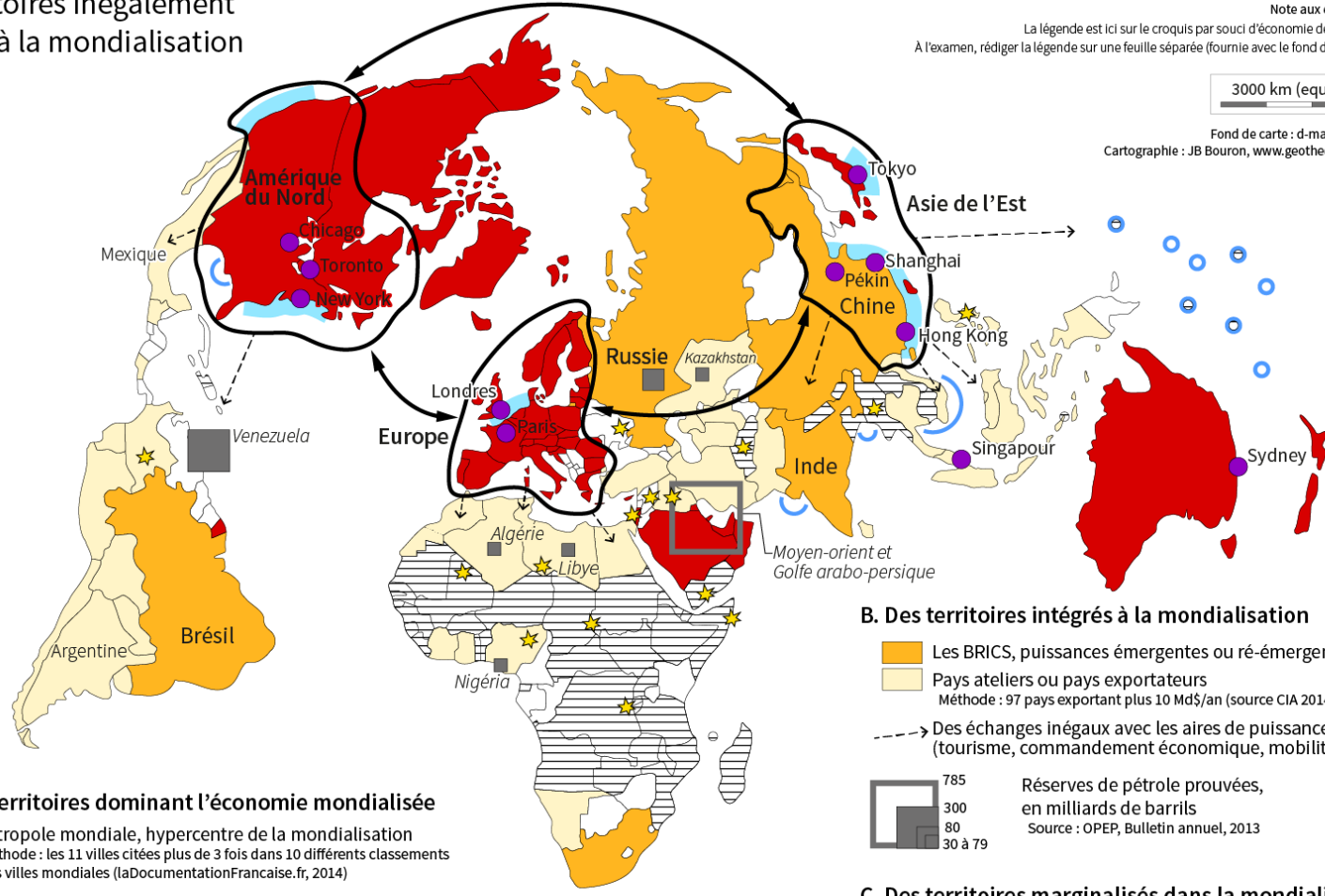


# Des territoires inégalement intégrés à la mondialisation

Note aux élèves :  
La légende est ici sur le croquis par souci d'économie de papier  
À l'examen, rédiger la légende sur une feuille séparée (fournie avec le fond de carte)

3000 km (equat.)

Fond de carte : d-maps.com  
Cartographie : JB Bouron, www.geotheque.org



## A. Des territoires dominant l'économie mondialisée

● Métropole mondiale, hypercentre de la mondialisation  
Méthode : les 11 villes citées plus de 3 fois dans 10 différents classements des villes mondiales (laDocumentationFrancaise.fr, 2014)

Les grandes façades maritimes sont favorisées par la littoralisation des activités

Les pays riches  
Méthode : pays au PIB ppa/hab > 25 000 \$ en 2013, source FMI 2013  
L'UE est considérée comme un seul pays

Trois aires de puissances reliées par des flux majeurs de toutes natures et ≈70 % du commerce mondial

## B. Des territoires intégrés à la mondialisation

Les BRICS, puissances émergentes ou ré-émergentes  
Pays ateliers ou pays exportateurs  
Méthode : 97 pays exportant plus 10 Md\$/an (source CIA 2014) sauf pays riches et PMA

Des échanges inégaux avec les aires de puissances (tourisme, commandement économique, mobilités inégales)

785 Réserves de pétrole prouvées, en milliards de barrils  
300  
80  
30 à 79  
Source : OPEP, Bulletin annuel, 2013

## C. Des territoires marginalisés dans la mondialisation

Pays dits « en développement »  
Méthode : figurent ici les pays qui ne sont ni gros exportateurs, ni PMA

48 pays dits « les moins avancés »  
source : ONU, 2015

★ Conflits en cours en 2015  
source : Wikipédia

⤿ Littoraux menacés par la montée du niveau moyen des océans

# Croquis - Des territoires inégalement intégrés à la mondialisation

