

*L'inégale intégration des
territoires dans la
mondialisation*

Les difficultés du sujet

- Ne pas faire d'erreur de localisation !
- Trier la nomenclature
- Ne pas oublier les facteurs d'intégration des territoires à la mondialisation
- Un croquis lisible

Analyser le sujet

Montrez une hiérarchisation des territoires /typologie




C'est quoi un territoire ??

Montrez les interactions à l'échelle mondiale





- Une inégale intégration des territoires dans la mondialisation

Quel plan?



- **Des centres d'impulsions de la mondialisation**

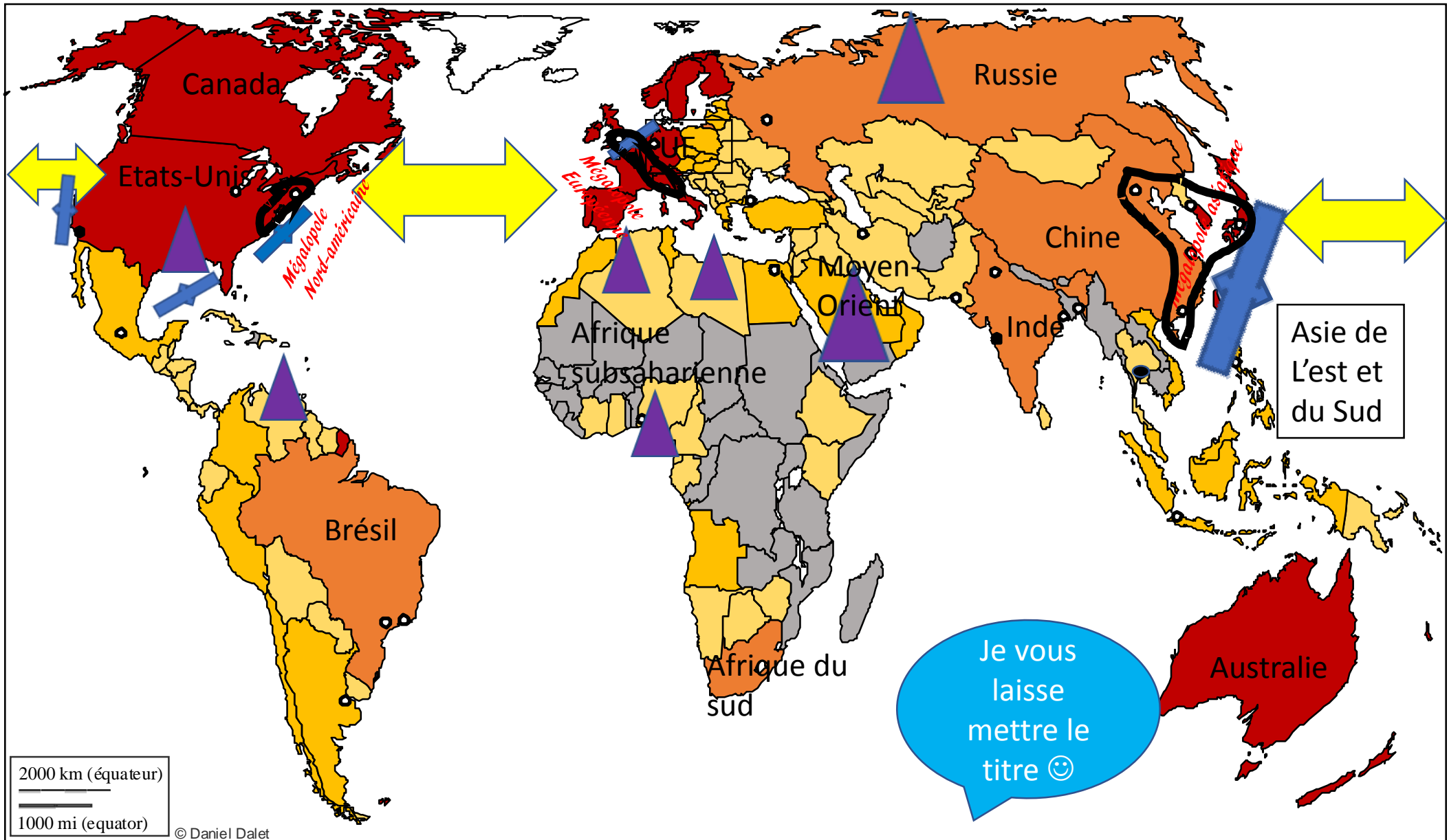
- Métropoles mondiale ou mégalopole 
- Façade littorale 
- Flux majeur 

- **Des périphéries intégrées**

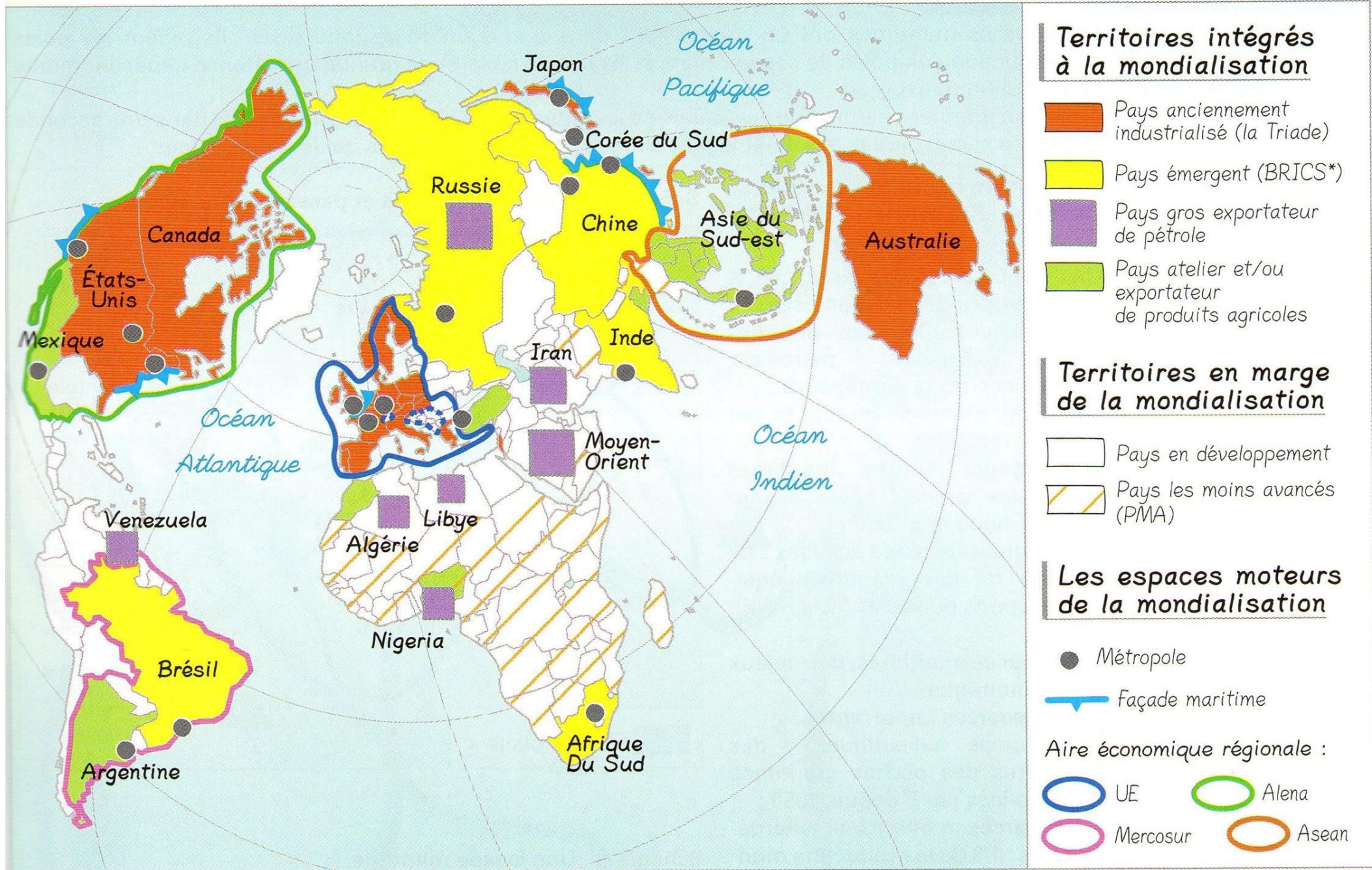
- Nouvelle triade 
- Les puissances émergentes 
- Autres pays émergents mais moins puissant/Pays atelier 
- Pays exportateurs d'hydrocarbures 

- **Des espaces ~~en marge~~ plutôt peu intégré**

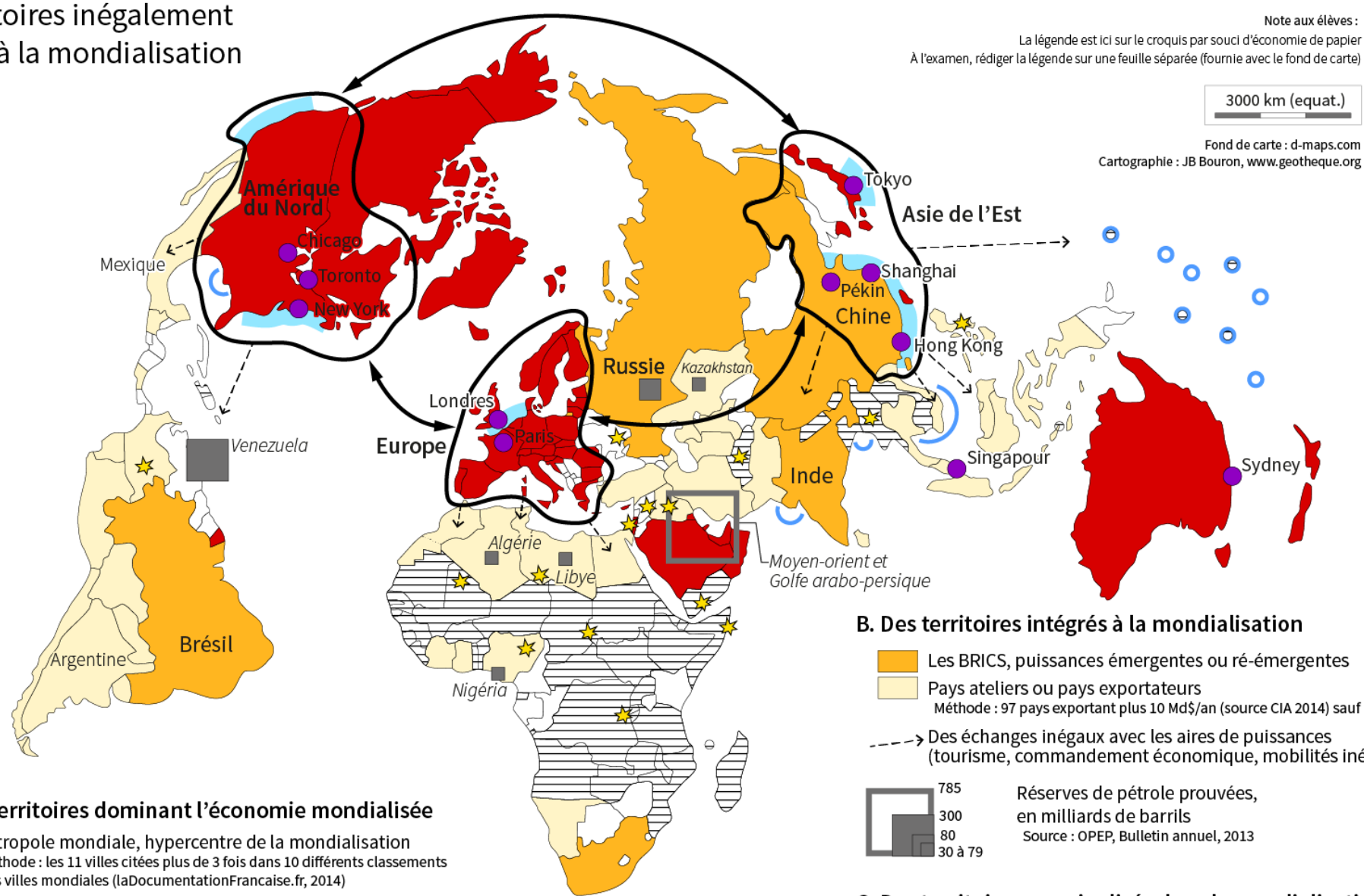
- Pays peu intégrés à la mondialisation (enclavement , faible PIB , choix politique ..) 
- PMA 



Croquis - Des territoires inégalement intégrés à la mondialisation



Des territoires inégalement intégrés à la mondialisation



A. Des territoires dominant l'économie mondialisée

● Métropole mondiale, hypercentre de la mondialisation
Méthode : les 11 villes citées plus de 3 fois dans 10 différents classements des villes mondiales (laDocumentationFrancaise.fr, 2014)

Les grandes façades maritimes sont favorisées par la littoralisation des activités

Les pays riches
Méthode : pays au PIB ppa/hab > 25 000 \$ en 2013, source FMI 2013
L'UE est considérée comme un seul pays

Trois aires de puissances reliées par des flux majeurs de toutes natures et ≈70 % du commerce mondial

B. Des territoires intégrés à la mondialisation

Les BRICS, puissances émergentes ou ré-émergentes
Pays ateliers ou pays exportateurs
Méthode : 97 pays exportant plus 10 Md\$/an (source CIA 2014) sauf pays riches et PMA

Des échanges inégaux avec les aires de puissances (tourisme, commandement économique, mobilités inégales)

785 Réserves de pétrole prouvées, en milliards de barrils
300
80
30 à 79
Source : OPEP, Bulletin annuel, 2013

C. Des territoires marginalisés dans la mondialisation

Pays dits « en développement »
Méthode : figurent ici les pays qui ne sont ni gros exportateurs, ni PMA

48 pays dits « les moins avancés »
source : ONU, 2015

★ Conflits en cours en 2015
source : Wikipédia

Littoraux menacés par la montée du niveau moyen des océans