




Tolead kêr Kemper



Cumul du Grand Quimper [[modifier](#) | [modifier le code](#)]

Données cumulés avec celles des communes de [Kerfeunteun](#), [Ergué-Armel](#) et [Penhars](#), qui ont fusionné avec la ville de Quimper en 1960.

1793	1800	1806	1821	1831	1836	1841	1846	1851	1856
8 400	9 915	10 605	13 058	14 071	14 268	14 812	15 741	15 699	16 275

1861	1866	1872	1876	1881	1886	1891	1896	1901	1906
16 637	18 518	19 299	20 264	22 328	24 626	25 373	26 580	27 666	28 172

1911	1921	1926	1931	1936	1946	1954	1962	1968	1975
28 610	28 127	30 931	32 173	35 873	40 345	41 243	45 989	52 496	55 977

1982	1990	1999	2006	2007	2008	2009	2010	2011	2012
56 907	59 437	63 274	64 902	63 961	63 929	63 387	63 550	63 235	63 360

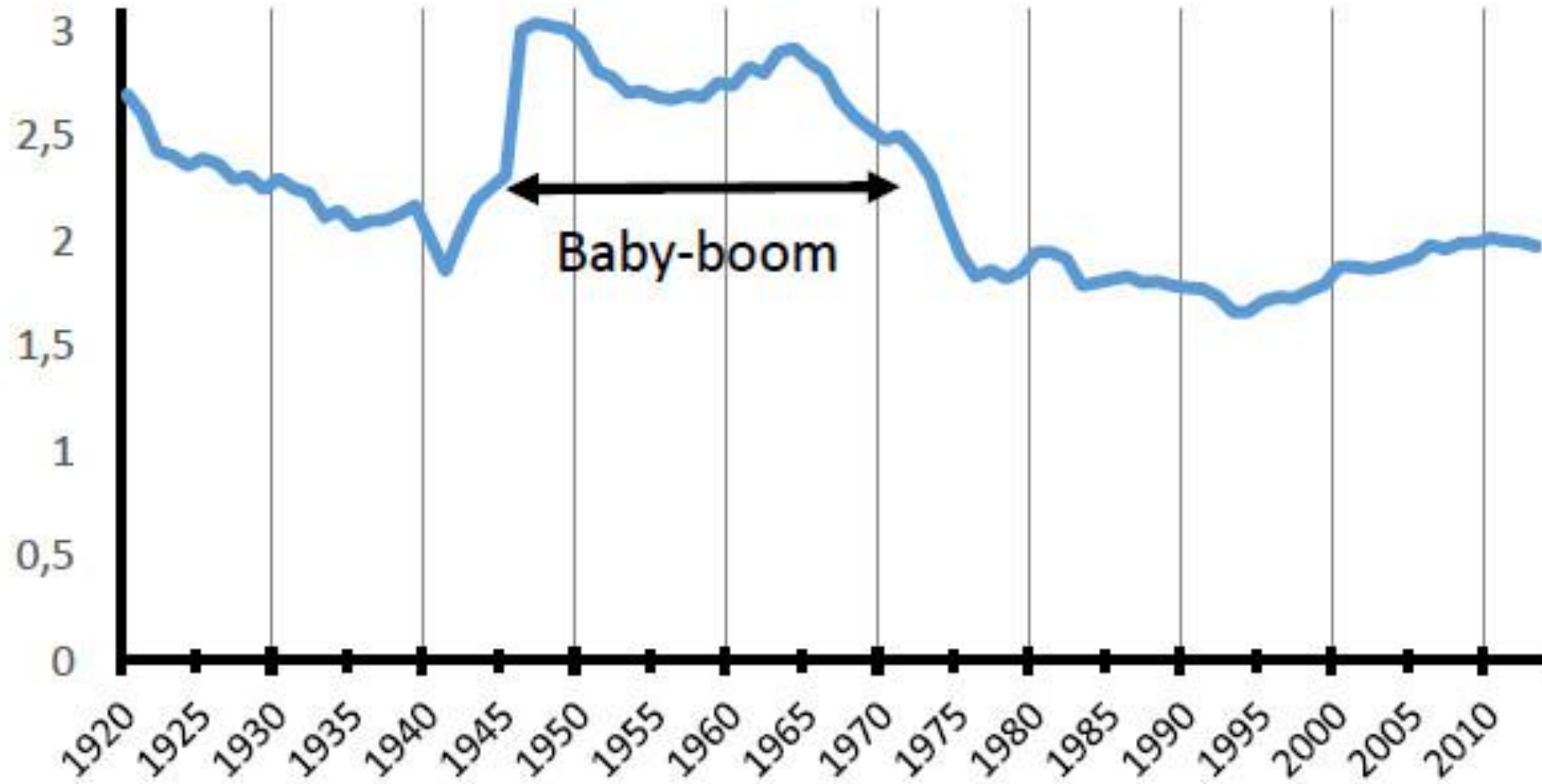
2013	2014	2015	2016	2017	2018	2019	-	-	-
63 532	63 513	63 508	63 405	62 985	63 166	63 283	-	-	-

(Sources : base Cassini de l'EHESS pour les nombres retenus jusqu'en 1962¹⁵³, base Insee à partir de 1968

¹⁵⁴.

1- E-kerzh peseurt bloavezhioù oa bet kresket ar muiañ poblañs kêr Gemper ?

Niver a
vugale dre
vaouez



2- Penaos eo anvet ar mare-se a-fed demografiezh ?

Ar c'hreiz-kêr



Roudoù Mab-den kozh
Noe zo e Kemper
(karter Lokmaria da
skouer).

Kresket 'oa ar gêr tro-
dro d'an iliz-veur en
XIII, XIV^{vet} kantved.

Ar bannlev



Vue aérienne de la rocade.
IMAGE 4 SUR 12

Er bloavezhioù 1960, diaes 'oa lojañ ur boblañs niverusoc'h niverusañ. Divizet 'oa bet gant ar bolitikourien sevel ur c'harter gant tourioù uhel tost a-walc'h eus kreiz-kêr Kemper 'ba Penharz. Karterioù e-giz-se 'oa savet en holl gêrioù bras, anvet 'oa ZUP (Takad da gêriekaat da gentañ)

Desachet 'oa bet er c'harter nevez-mañ tro-dro 10 000 annezer.



Publié le 17/12/2017 à 11h32

Abonnez-vous

ÉCOUTER

LIRE PLUS TARD

PARTAGER

NEWSLETTER QUIMPER



Mehmet Altintas le premier président (au centre) avec à sa gauche Ali Dere le huitième ont donné rendez-vous en 2023 pour fêter le demi siècle de présence turque à Quimper. | OUEST-FRANCE

« **Nous sommes 100 % turc, 100 % français, 100 % breton, et très heureux et très fier d'être là avec vous pour fêter le trentième anniversaire de notre association** » a déclaré avec vigueur, Ali Dere, l'actuel président de l'Association culturelle et culturelle turque quimpéroise.

Samedi après-midi, élus, responsables d'associations et beaucoup d'amis se sont rassemblés dans les locaux de la rue de Douarnenez. La communauté turque, « **fait partie intégrante de notre famille bretonne** » depuis 1973, a souligné Ludovic Jolivet, maire de Quimper. Elle compte aujourd'hui quelque 240 familles soit entre 1 200 et 1 300 personnes.

Le président Ali Dere a retracé l'histoire de ces 44 années pendant lesquelles la communauté turque a contribué à l'histoire de Quimper. « **Hier nos anciens étaient venus travailler à la construction de la ville. Trois générations plus tard, leurs descendants sont à 80 % chefs d'entreprise, enseignants, policiers,...** Il est loin le temps des cabanes de chantier et des caravanes. », a-t-il rappelé, lui, dont le père faisait partie des premiers migrants.

Ar bannlev



Ar bannlev



3- Peseurt rummad tud a vev er ZUP (Takad da gêriekaat da gentañ) ?

Ar bannlev



E 2005 'oa bet kroget
distruj an tourioù
uhelañ.

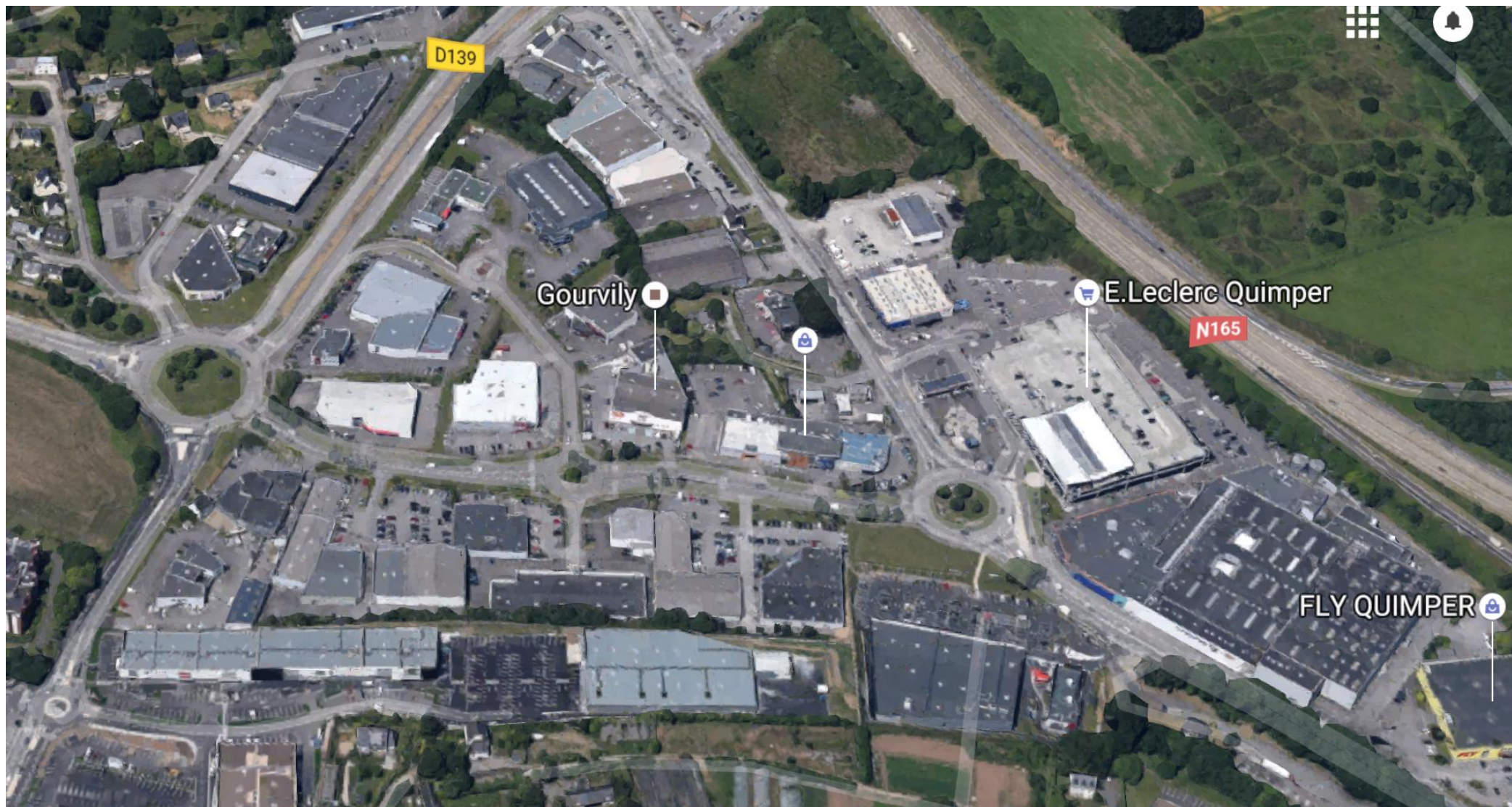
Lod eus an annezidi
'oa bet strewet e
karteioù all Kemper.
Tier bihan zo savet e
plas an tourioù.

An drogêr



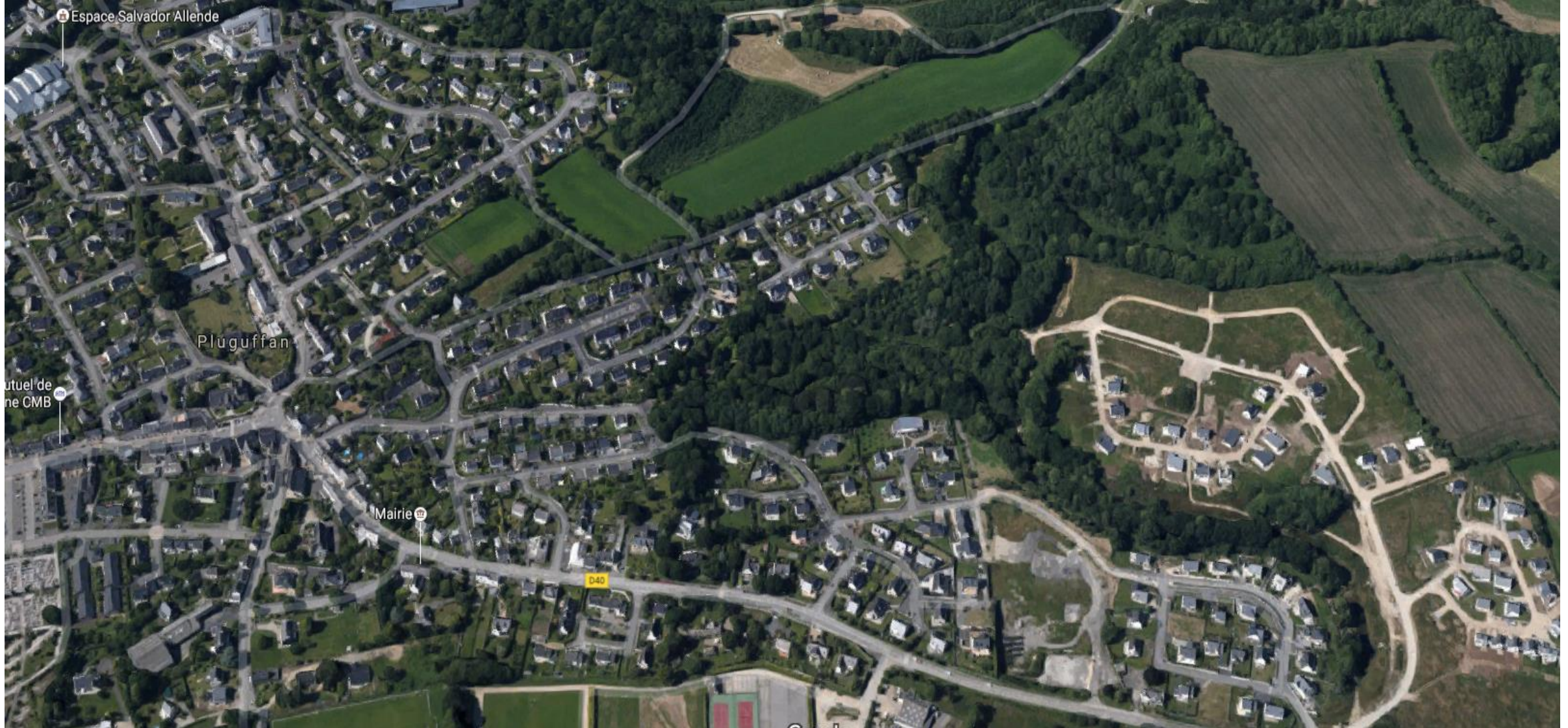
Er bloavezhioù 1990 eo diorroet bras al lotisamantoù tro-dro da Gemper (amañ: an Erge Vras)

An drogêr



Er gurunenn drogêr e kresk ingal takadoù kenwerzh bras (amañ: karter Gourvili)

An drogêr



Kumun Pluguen

An drogêr

À Quimper, le quartier de Kervalguen prend vie : « C'est comme un rêve » T



Publié par [Enora Heurtebize](#) le 14 mars 2022 à 06h30



Al-Houb, 6 ans, et Naïm, 5 ans, heureux, dans leur nouveau et premier jardin : « On n'aura plus besoin de lancer des choses dans la maison. Maintenant, on a tout un jardin pour jouer ! » (Le Télégramme/Enora Heurtebize)

Les huit premières familles du nouveau quartier de Kervalguen, à Quimper, viennent d'emménager. Et ce n'est que le début, d'ici la fin du chantier, prévu en 2025, 336 logements vont sortir de terre. Tous n'ont pas encore été commercialisés.

« Jamais je pensais que ça m'arriverait. C'est comme un rêve », souffle Maëva Prigent, 29 ans, au milieu de son salon flambant neuf. Avec ses trois enfants de 14, 11 et 5 ans, elle vient de passer d'un appartement ancien de 78 m², à Kermoyan, à 400 € de loyer par mois, à une maison neuve de 106 m², dans [le nouveau quartier de Kervalguen](#), à 612 €. Ça faisait près de deux ans qu'elle avait demandé à changer de logement. « Je voulais changer de quartier et avoir une maison. J'ai presque harcelé mon conseiller Opac, sourit, aujourd'hui heureuse, la maman. Ça n'a rien à voir. Ici c'est plus calme, on a un beau jardin et même un poêle à bois ! Et tout le monde peut avoir sa chambre ».

An drogêr

89 logements en location-accession

Comme cette famille, sept autres locataires viennent d'emménager dans leur nouvelle maison. Si les leurs sont prêtes, ce n'est pas le cas de tous les logements. Dans le quartier, les nouveaux habitants cohabitent avec les pelleuses et les différents artisans, dans les rues encore boueuses. En tout, sur 14,5 hectares, 336 logements ont été et vont être commercialisés par l'Opac et sa filiale Bretagne Ouest Accession.



Dans le quartier, les nouveaux habitants cohabitent avec les pelleuses et les différents artisans, dans les rues encore boueuses. (Le Télégramme/Enora Heurtebize)

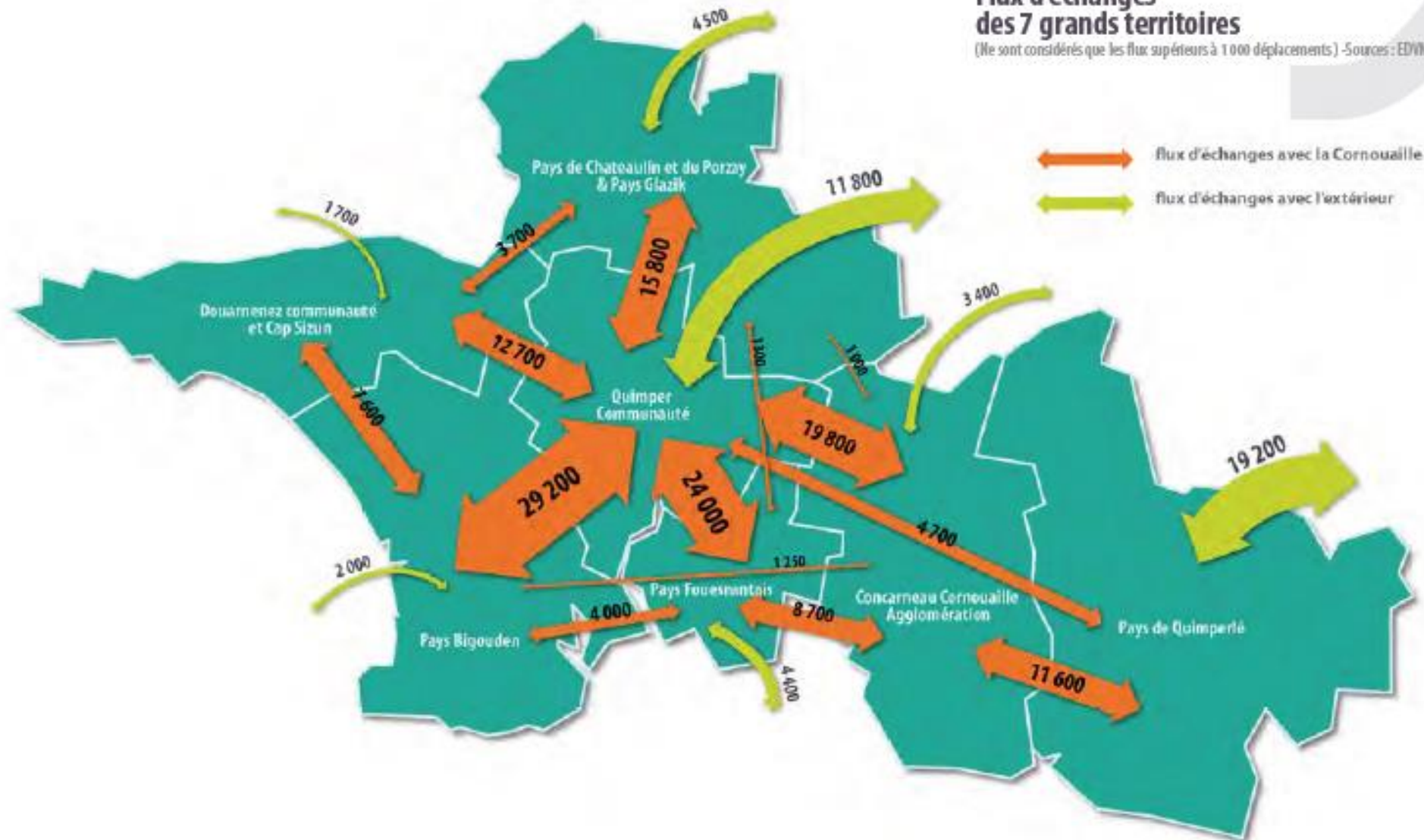


En tout, sur 14,5 hectares, 336 logements ont été et vont être commercialisés par l'Opac et sa filiale Bretagne Ouest Accession jusqu'en 2025. (Le Télégramme/Enora Heurtebize)

4- Peseurt perzhioù mat ha perzhioù fall zo o vevñ en drogêr ?

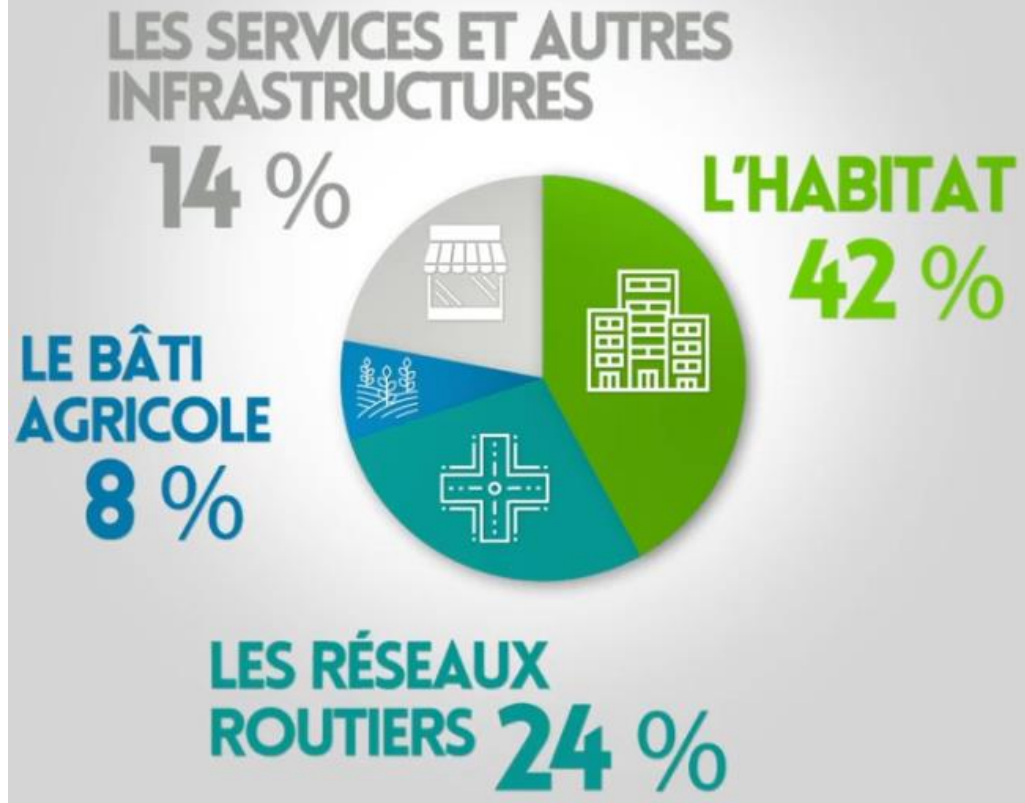
Flux d'échanges des 7 grands territoires

(Ne sont considérés que les flux supérieurs à 1 000 déplacements) - Sources: EDVM 2013 © QCD



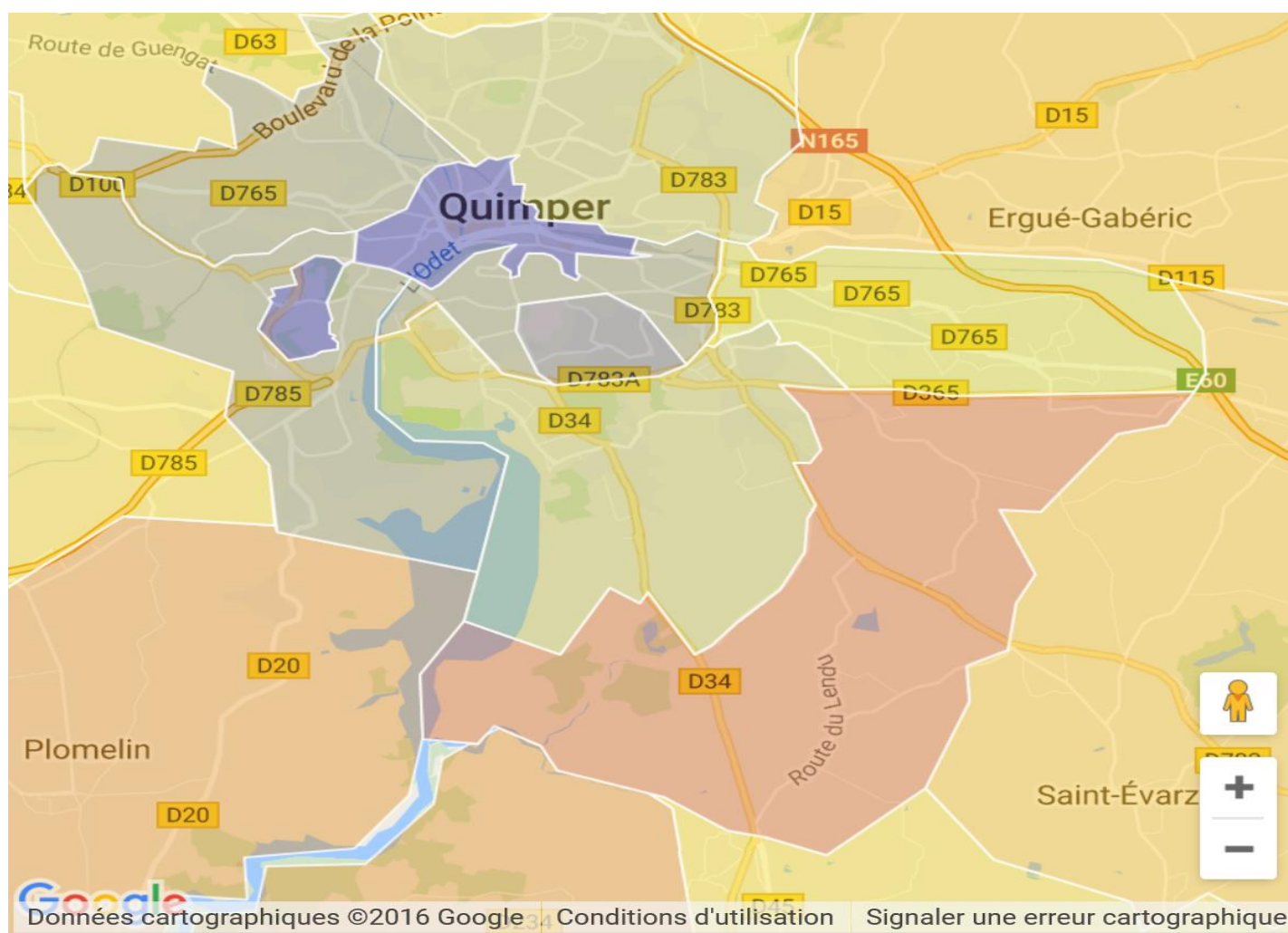
5- Petra eo d'ho soñj abegoù pennañ ar mont-dont reoliek ?

Répartition des terres artificialisées :



[Sellit ouzh ar video-mañ](#)

6- Petra eo al liamm etre trogêriekadur (periurbanisation) hag artifisialisadur an douaroù ?



 **Agrandir la carte**

Revenu moyen

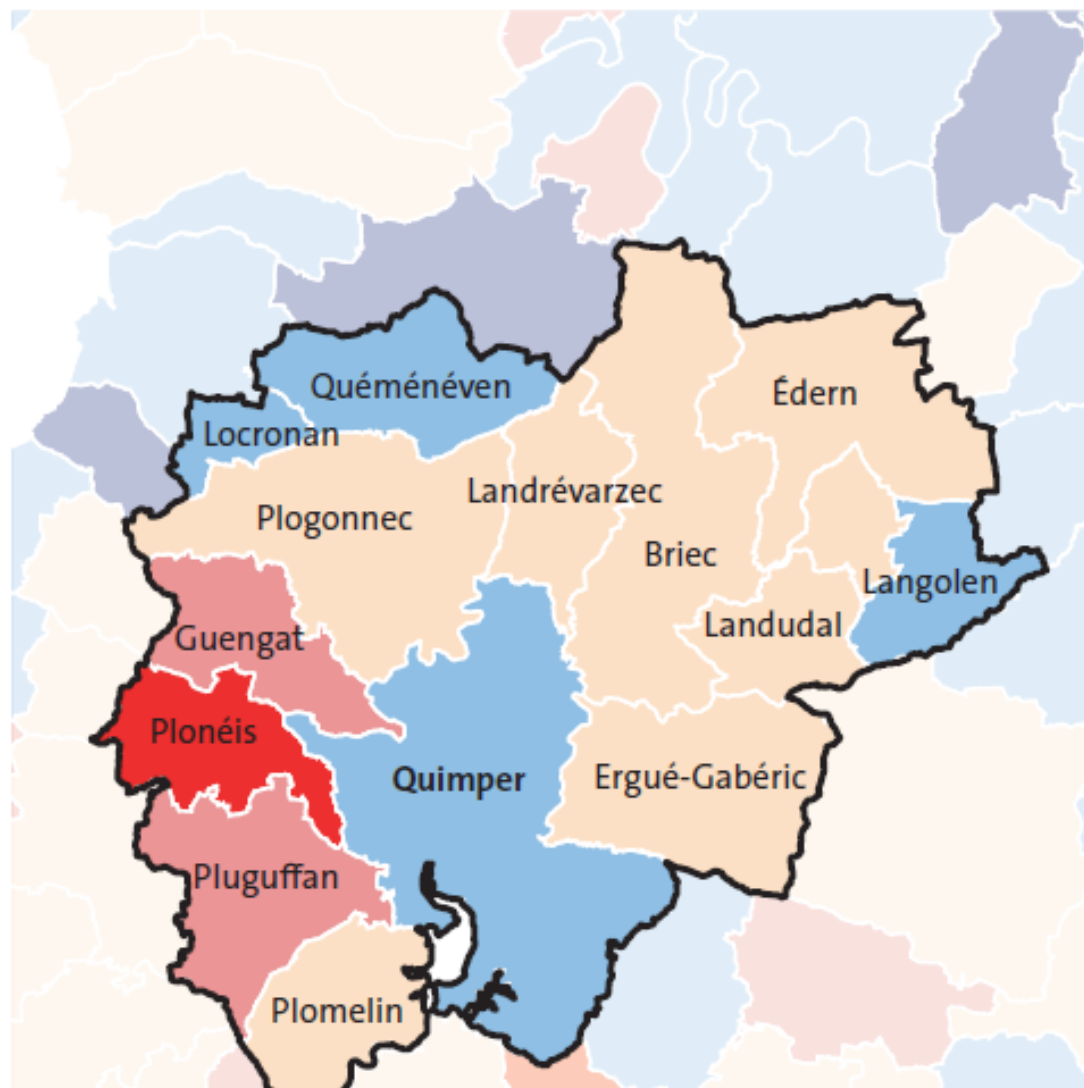
Euros



>50 000
Revenus aisés

<20 000
Petits revenus

QUIMPER



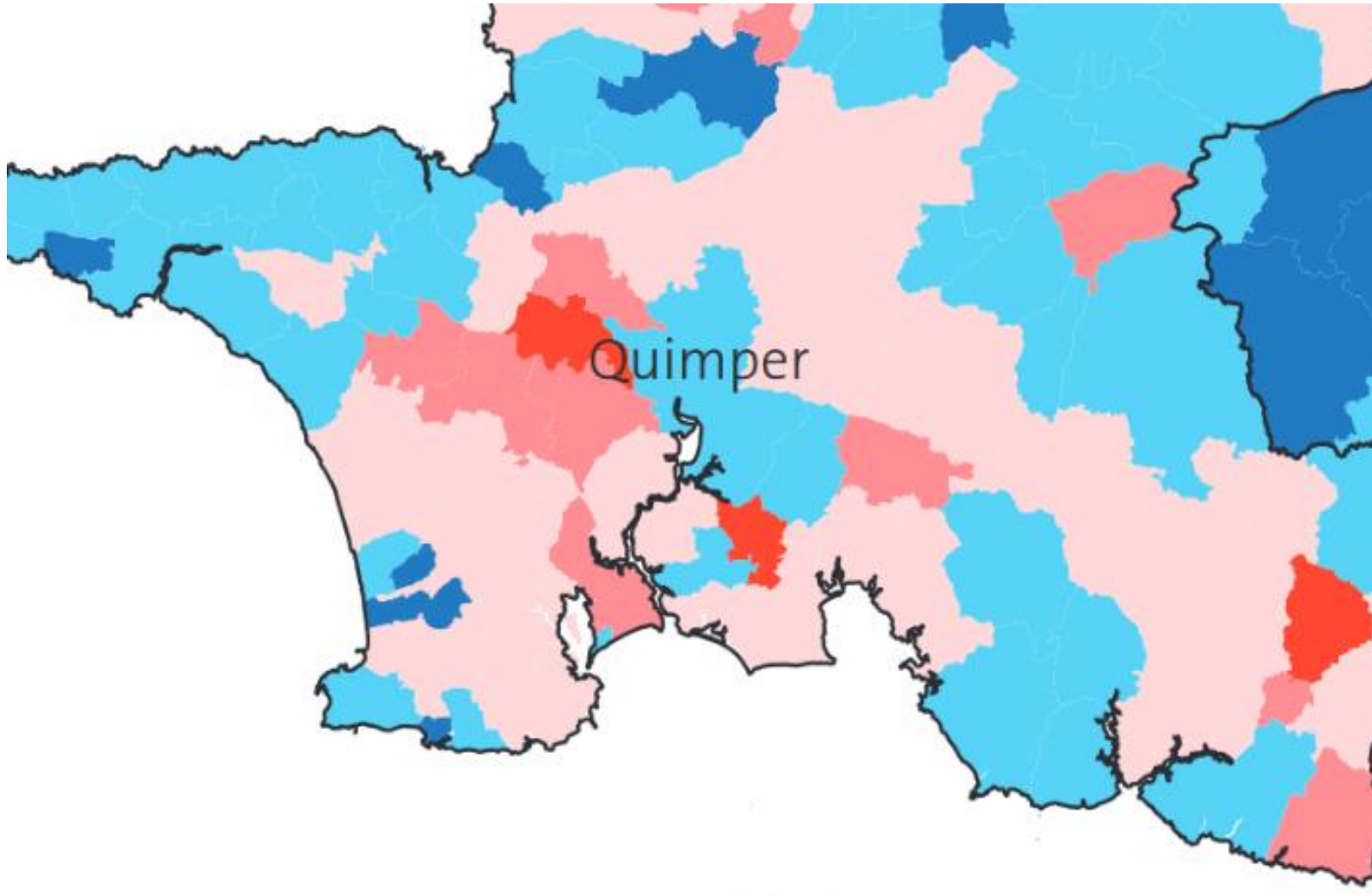
100 994
habitants dans
Quimper Bretagne
occidentale
(+ 1 178 en 6 ans)

100 994 en 2019

99 816 en 2013

Evolution annuelle moyenne
de la population entre 2013 et 2019

Augmentation	Diminution
Plus de 2 %	0 à 1 %
1 à 2 %	
0 à 1 %	



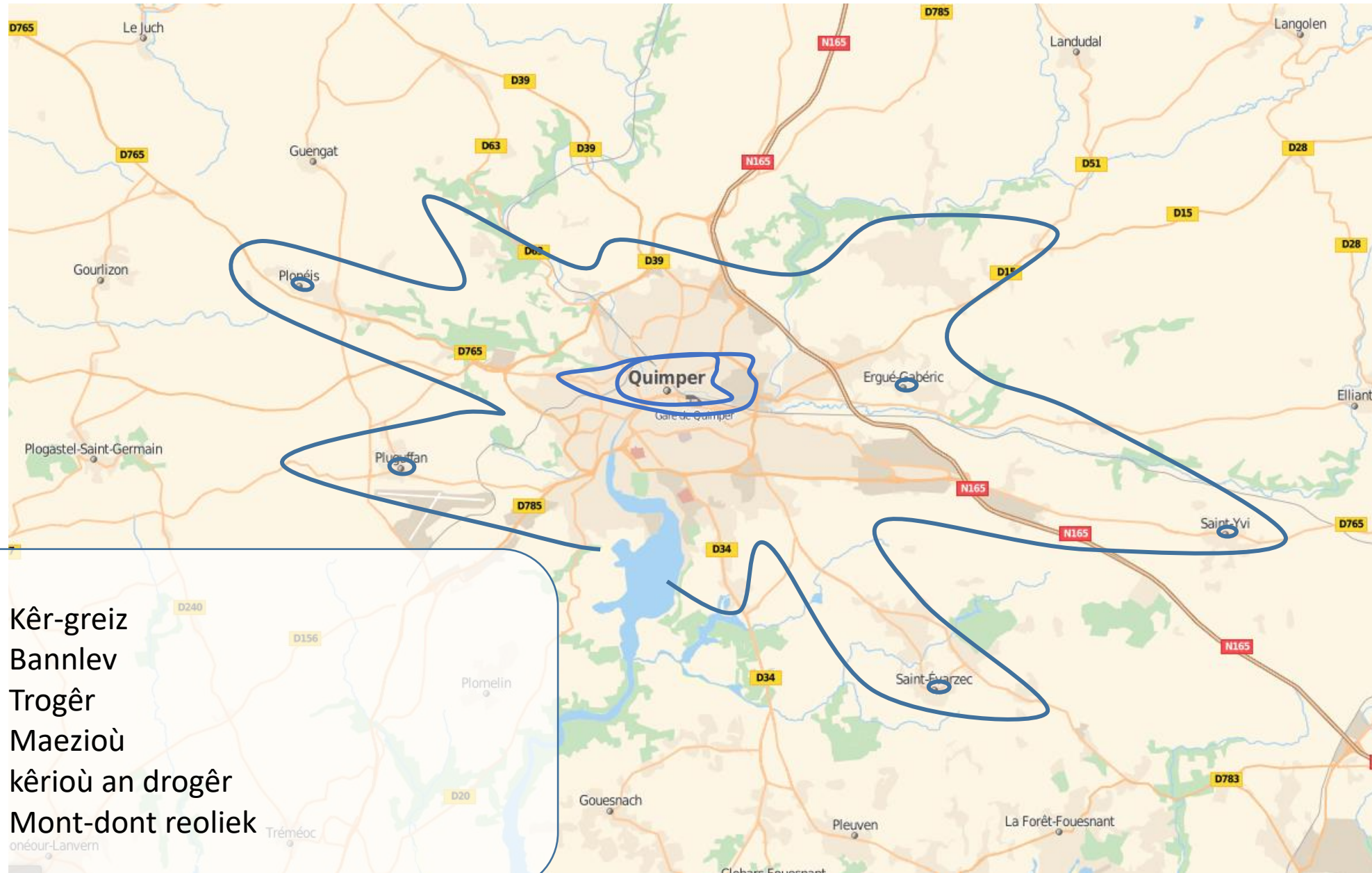
Emdroadur poblañs Kerne izel
etre 2013 ha 2018

Glas: - 2%

Ruz: + 2%

Kerzhit war [lec'hiennkelquartier](#) evit leuniañ an daolenn.

	.Mare krouiñ an tolead kêr	.Stumm an tier	Niver a dud o chom dre diegezh	.Stankter ar boblañs	.korvoder
. Kêr-greiz		<i>Tier 2 estaj</i>	2		<i>Diouzh ar c'harter</i>
. Bannlev	<i>1960-1970</i>		<i>1-2</i>		
.Trogêr				<i>Etre</i>	
. Keriouñ bihan an drogêr		<i>Tier 2 estaj</i>	1-2		<i>Etre</i>



Kêr-greiz
Bannlev
Trogêr
Maeziou
kêriou an drogêr
Mont-dont reoliek

onéour-Lanvern

Tréméoc