

Les enjeux du développement durable

Le marais du Duer

*iconographie du template
salinesdesaintarmel.com*



Comparons le marais de Lasné à celui du Duer, tout proche, et lui aussi réhabilité.

Le marais de Lasné



Le marais du Duer



www.nieuwsbronnen.com

www.thalassa.france3.fr



Cette photographie a été prise dans le marais du Duer, à Sarzeau. Localise ce marais à l'aide de *Google earth* et dis à quelle distance du marais de Lasné il se trouve.

Les salines du Duer, Sarzeau, Morbihan, 1943



Voici la correction.

Le marais du Duer se situe sur la commune de Sarzeau, sur la Presqu'île de Rhuys. Il est à 3 km du marais de Lasné.

Localisation des marais du Duer (Sarzeau) et de Lasné (Saint-Armel)



Fortement dégradé, le marais du Duer a été remis en état en 2004. Pourquoi ?

- ❑ pour relancer l'exploitation du sel
- ❑ pour protéger la faune et la flore propre au marais
- ❑ pour conserver cette zone humide

Les enjeux du marais du Duer

Aujourd'hui géré par la Commune de Sarzeau, le marais du Duer bénéficie d'un statut d'Arrêté Préfectoral de Protection de Biotope (APPB). Il est inscrit (...) comme site RAMSAR (Convention relative aux zones humides d'importance internationale).

L'accès sur le marais ainsi que la servitude littorale qui le jouxte sont rigoureusement interdits au public pour limiter au maximum le dérangement des oiseaux.

www.thalassa.france3.fr





Voici la correction.

- ❑ pour relancer l'exploitation du sel
- ❑ pour protéger la faune et la flore propres au marais
- ❑ pour conserver cette zone humide

Le marais du Duer aujourd'hui



Identifie ces images afin de montrer par des exemples en quoi la réhabilitation du marais du Duer permet de protéger la faune propre à cette zone humide.



courlis cendré prenant du repos lors de sa migration
pélodyte ponctué (espèce protégée)
mouton Lande de Bretagne (en voie d'extinction)
sterne pierregarin s'étant reproduit

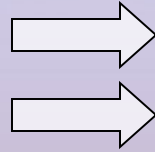


Voici la correction.



Récapitule ce que la réhabilitation du marais a entraîné.


Restauration des bassins



Création d'îlots au milieu des bassins



Introduction de moutons Lande de Bretagne

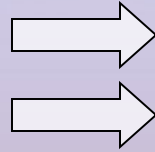


entretenir le site par le biais de pâturages
réduire la prédation par le renard notamment
meilleures conditions d'accueil des oiseaux
sauvegarde d'une espèce en voie d'extinction
meilleures conditions de reproduction des oiseaux



Voici la correction.


Restauration des bassins



Création d'îlots au milieu des bassins



Introduction de moutons Lande de Bretagne

A quel domaine se rattache le marais du Duer tel qu'il a été réhabilité ? (donne d'abord la définition de chaque domaine)

❑ Domaine économique

❑ Domaine écologique

❑ Domaine social



Voici la correction.

- ❑ Domaine économique

- ❑ Domaine écologique

- ❑ Domaine social



Compare les projets de réhabilitation des marais du Duer et de Lasné.



Les salines de Lasné



Le marais du Duer



www.nieuwsbronnen.com

www.thalassa.france3.fr



Voici la correction.

Le projet de réhabilitation du marais du Duer relève uniquement de la protection de l'environnement, contrairement au projet de réhabilitation du marais de Lasné, qui est un vrai projet de développement durable, alliant des aspects environnementaux, économiques et sociaux.

Le marais du Duer



Le marais de Lasné

