

Habiter une métropole d'un pays pauvre : Lagos

Police / Planer

Image / www.nationalgeographic.com



Localise Lagos sur la diapositive suivante.

Une vue de Lagos depuis le quartier de Makoko



Localise Lagos.

localisation			
Hémisphère	continent	pays	région



Voici ce qui était attendu.

localisation			
hémisphère	continent	pays	région
nord	<i>Afrique</i>	<i>Nigéria</i>	<i>côte sud</i>

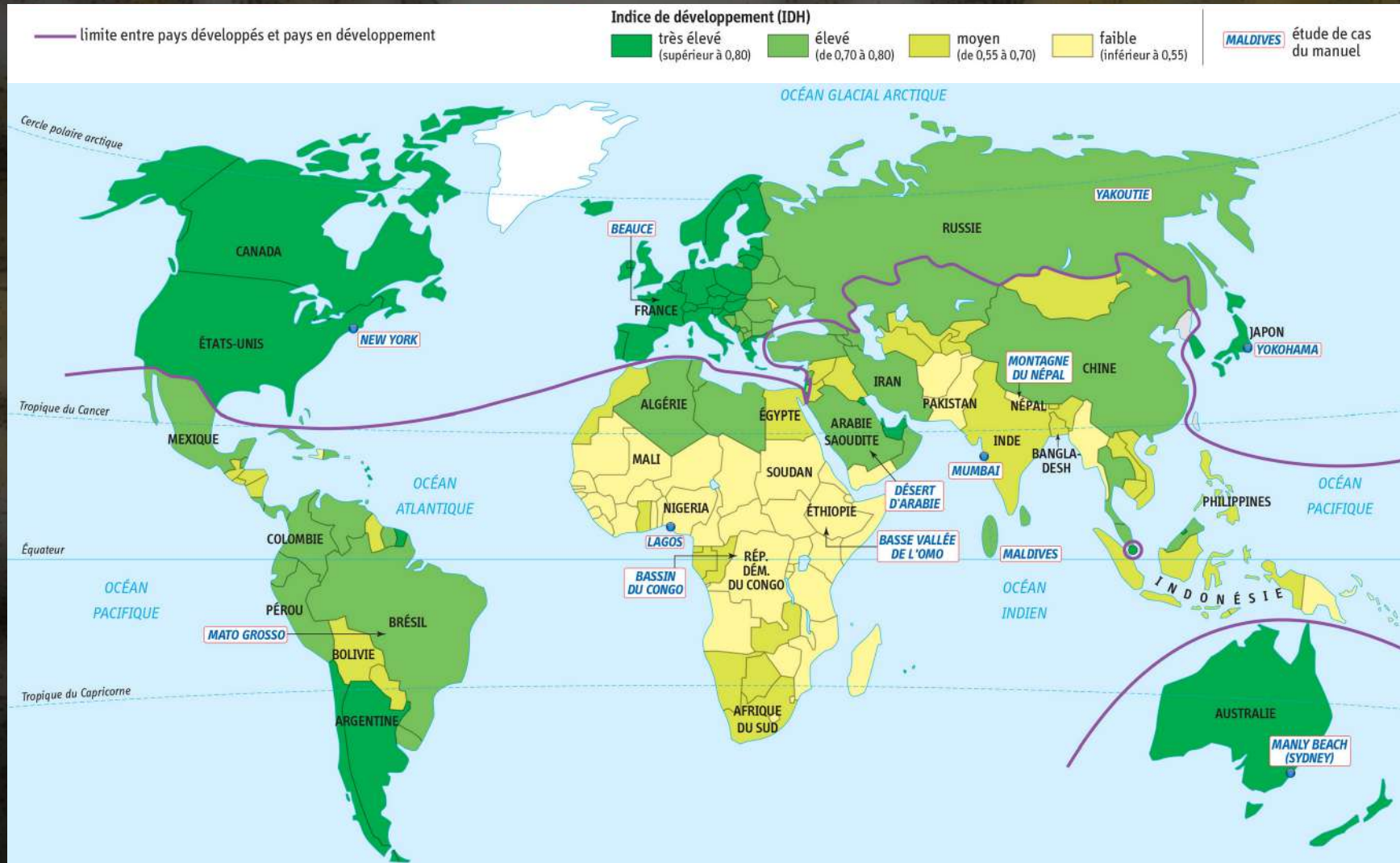
Quel est le niveau de développement ?*

localisation			
hémisphère	continent	pays	région
nord	Afrique	Nigéria	côte sud
niveau de développement			

* Observe la diapositive suivante.

Observe ce document.

Le niveau de développement dans le monde



Voici ce qui était attendu.

localisation			
hémisphère	continent	pays	région
nord	Afrique	Nigéria	côte sud
niveau de développement			
faible			

Dans quel site naturel Lagos a-t-elle été construite ?

Lagos, une métropole en développement

1. Un fort étalement urbain

Bâti construit

1900 1962 1984



→ extension en cours

forêts

principales routes

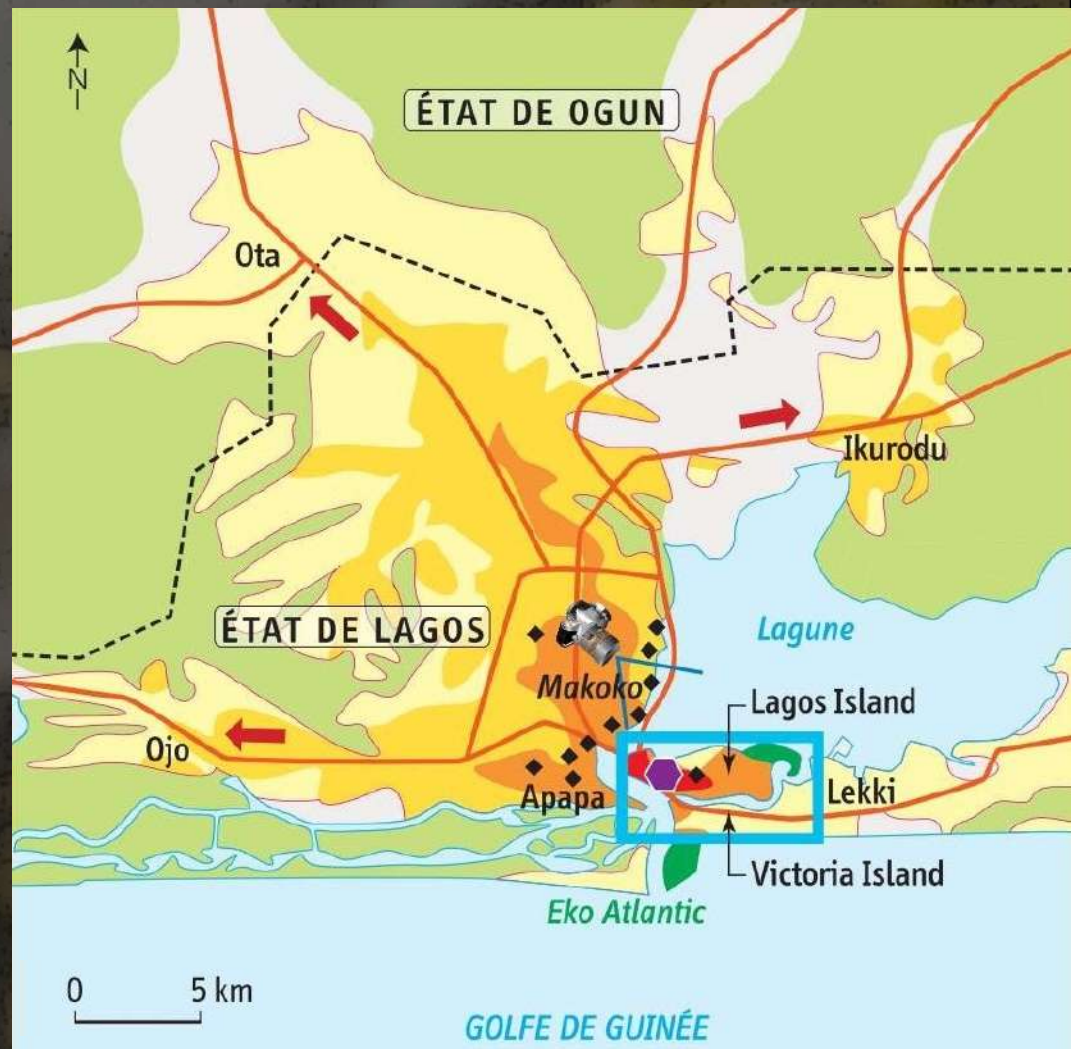
2. Des inégalités marquées

quartier des affaires

quartiers riches

principaux bidonvilles

projets d'îles artificielles

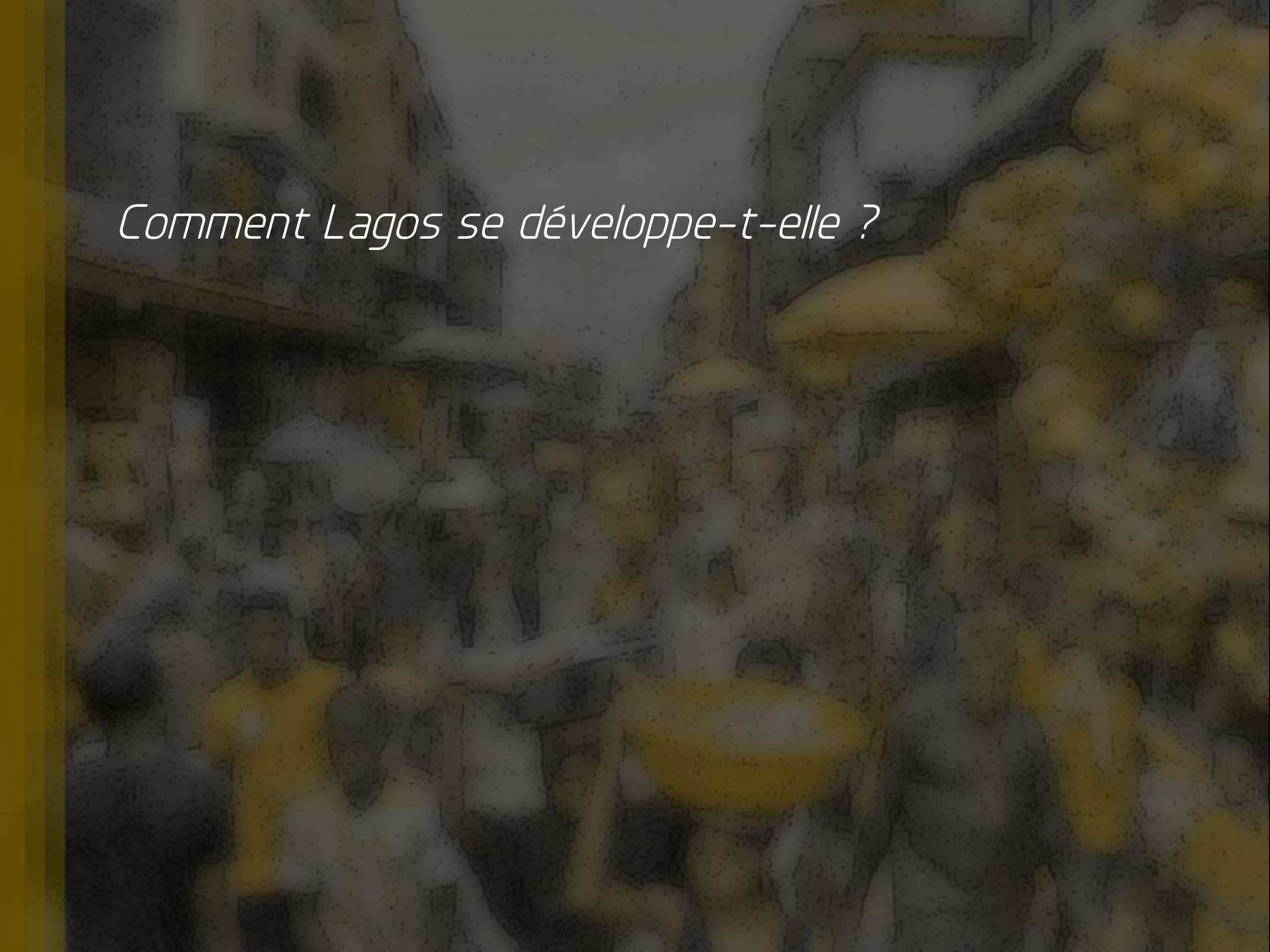


Voici ce qui était attendu.

Lagos a été construite sur les berges d'une lagune.

Lagune : site naturel constitué d'une étendue d'eau de mer située derrière un cordon littoral

Comment Lagos se développe-t-elle ?




Pourquoi parle-t-on d'étalement urbain à Lagos ?

Lagos, une métropole en développement

1. Un fort étalement urbain

Bâti construit

1900 1962 1984



→ extension en cours

forêts

principales routes

2. Des inégalités marquées

quartier des affaires

quartiers riches

principaux bidonvilles

projets d'îles artificielles

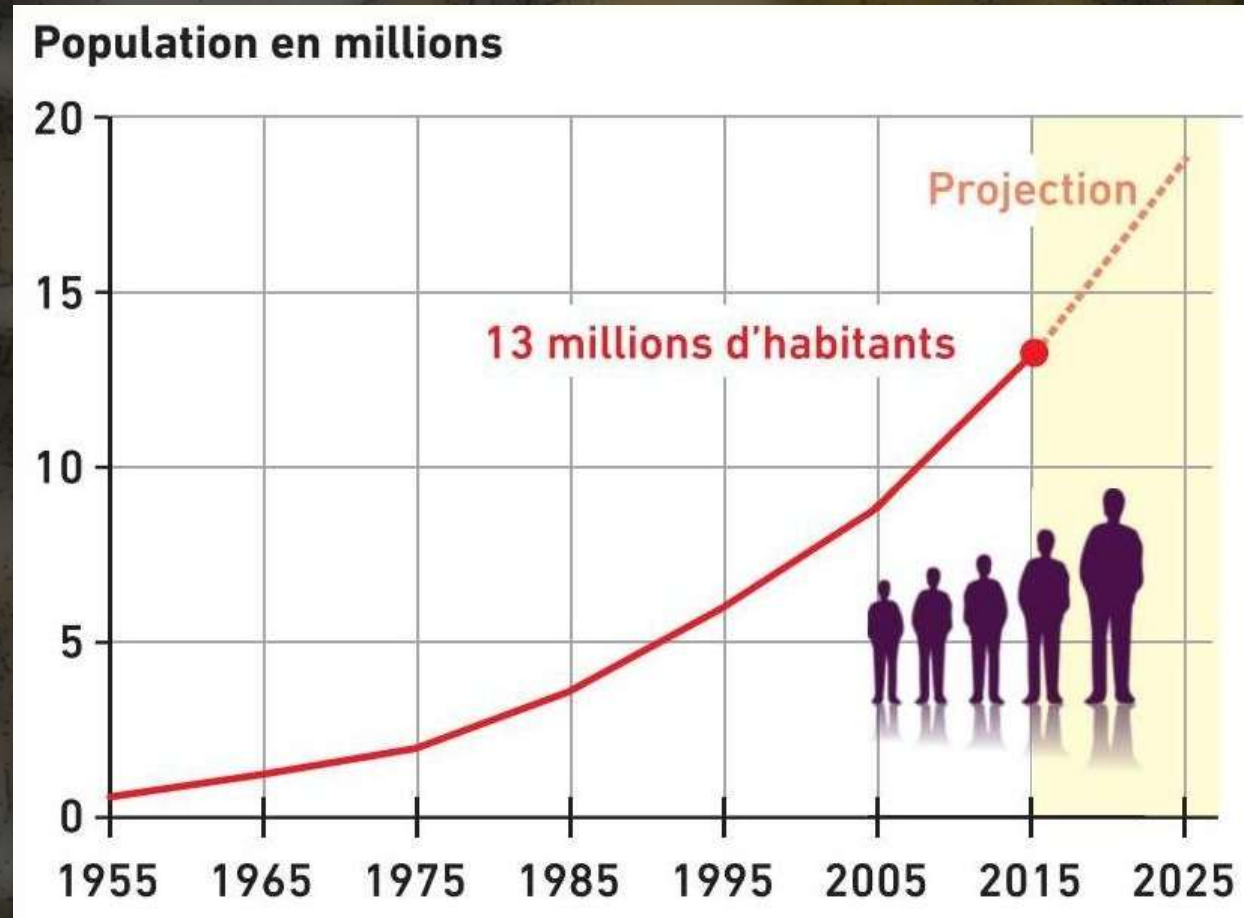


Voici ce qui était attendu.

La ville de Lagos s'est énormément étendue à partir des années 1960.

Comment la population de Lagos a-t-elle évolué après la Seconde Guerre mondiale ?

L'évolution de la population de Lagos



Voici ce qui était attendu.

La population de Lagos a

diminué

faiblement

stagné

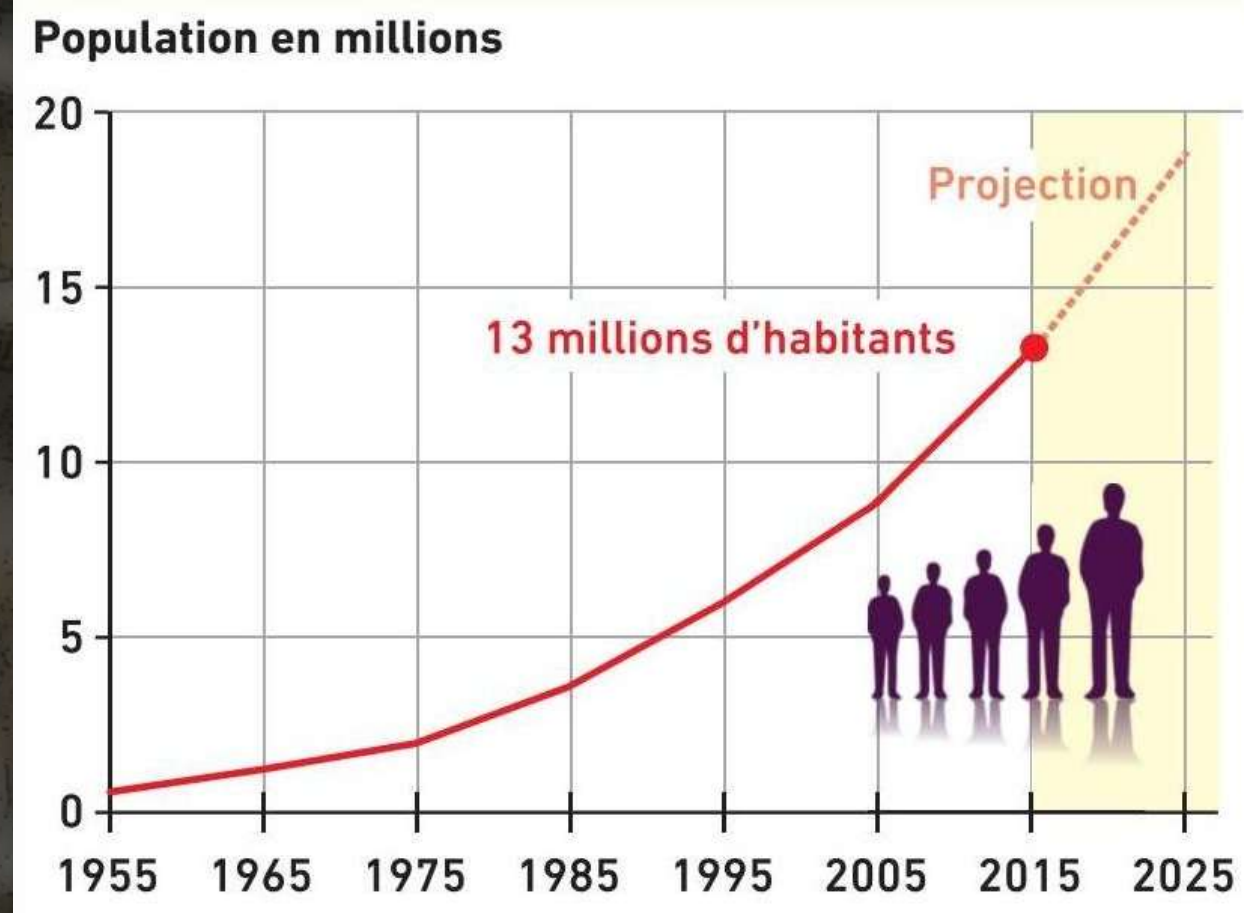
moyennement

augmenté

fortement

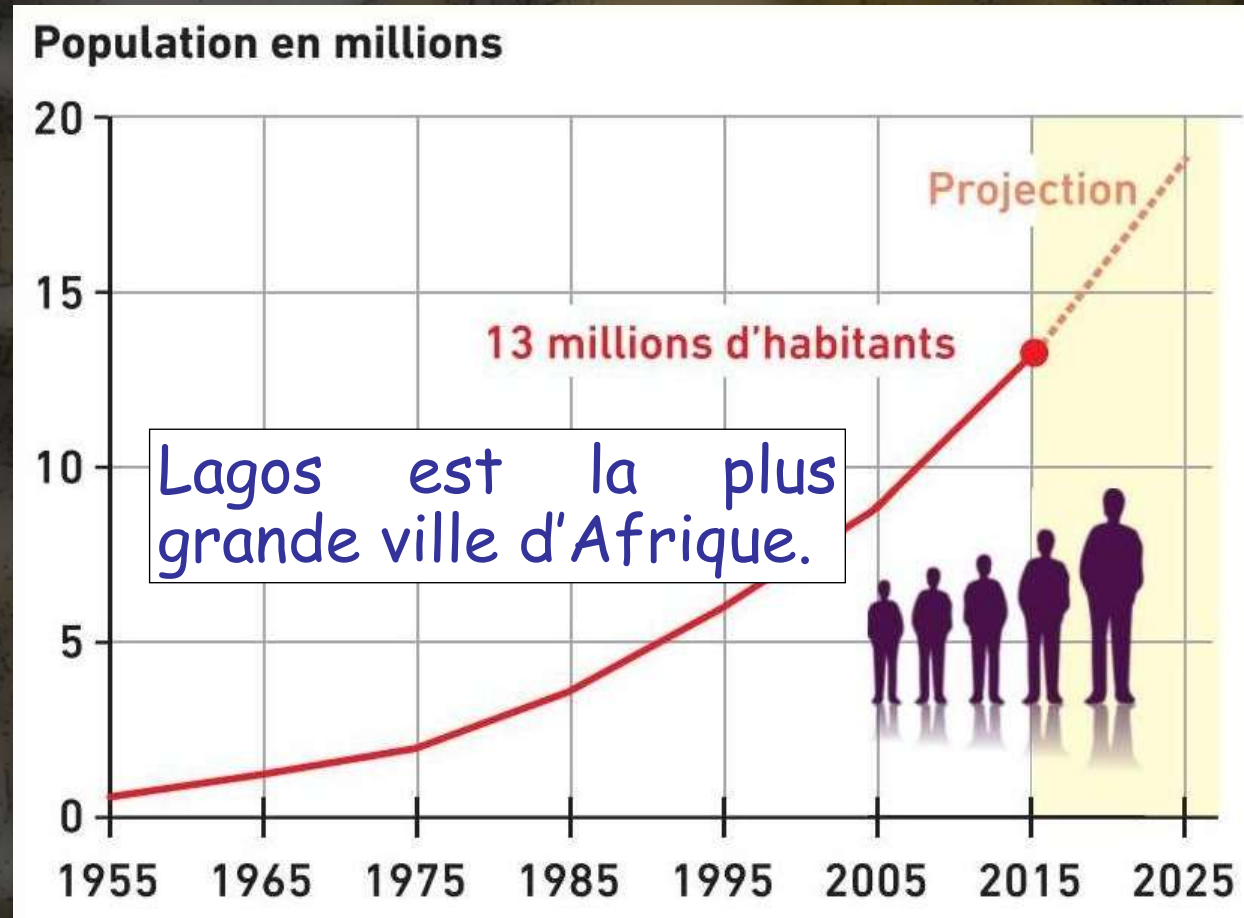
Combien Lagos compte-t-elle d'habitants ?

L'évolution de la population de Lagos



Voici ce qui était attendu.

L'évolution de la population de Lagos



Comment expliquer cette augmentation de la population ?

Une ville en forte croissance

“Ville poubelle”, “Enfer”, “Problème”. Les Nigériens ne manquent pas de qualificatifs pour décrire Lagos. Tous négatifs. De fait, la plus importante métropole d’Afrique, avec 13 millions d’habitants, est un aimant monstrueux. Lagos, qui représente plus de 50 % du PIB du pays, ne cesse de grossir. On estime que près de 6 000 personnes (originaires des régions rurales ou d’autres pays d’Afrique) viennent chaque jour s’y établir dans l’espoir d’une vie meilleure. La croissance de sa population (6 % par an) est l’une des plus élevées du monde. À cheval entre le continent, une île et une presqu’île, Lagos suffoque de son manque de terres.

Julie Vandal, Alternatives internationales, hors-série n°13, mai 2013

Voici ce qui était attendu (*ne pas noter*).

L'exode rural et l'immigration venue des pays voisins expliquent l'augmentation de la population.

Quels problèmes pose cette augmentation de la population ?

“Ville poubelle”, “Enfer”, “Problème”. Les Nigériens ne manquent pas de qualificatifs pour décrire Lagos. Tous négatifs. De fait, la plus importante métropole d’Afrique, avec 13 millions d’habitants, est un aimant monstrueux. Lagos, qui représente plus de 50 % du PIB du pays, ne cesse de grossir. On estime que près de 6 000 personnes (originaires des régions rurales ou d’autres pays d’Afrique) viennent chaque jour s’y établir dans l’espoir d’une vie meilleure. La croissance de sa population (6 % par an) est l’une des plus élevées du monde. À cheval entre le continent, une île et une presqu’île, Lagos suffoque de son manque de terres.


*Julie Vandal, Alternatives internationales,
hors-série n°13, mai 2013*

Voici ce qui était attendu (*ne pas noter*).

La forte augmentation de la population pose problème car Lagos manque de terres (logements, déchets...).

Quelle image de Lagos présente cette une de presse ?

Détail de la une de
Courrier international,
12-18 septembre 2013



Voici ce qui était attendu (*ne pas noter*).

Lagos est une métropole dynamique, au point d'être considérée comme la capitale de l'Afrique.

Tu vas faire le croquis de ce paysage.

Une vue de Lagos depuis le quartier de Makoko



Surligne en jaune les trois quartiers visibles sur cette photographie.

Une vue de Lagos depuis le quartier de Makoko



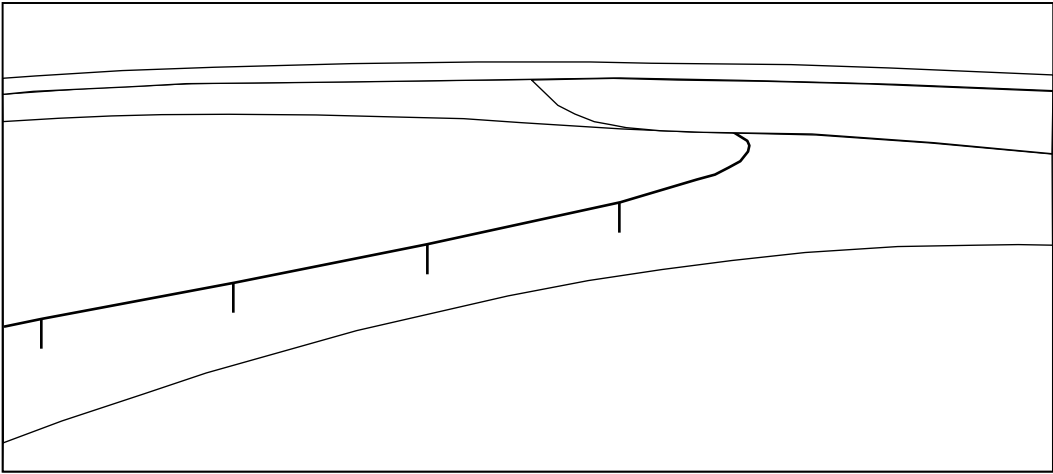
Voici ce qui était attendu.

Une vue de Lagos depuis le quartier de Makoko



Complète ce croquis de paysage.

Croquis de la métropole de Lagos



Légende

...

...

...

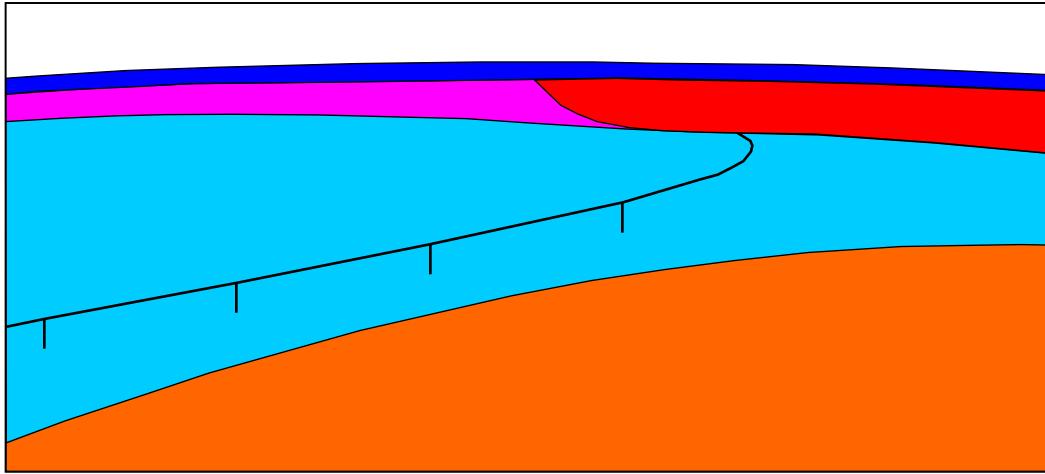
...

...

...

Voici ce qui était attendu.

Croquis de la métropole de Lagos




Légende



bidonville



lagune



quartiers d'habitations aisés



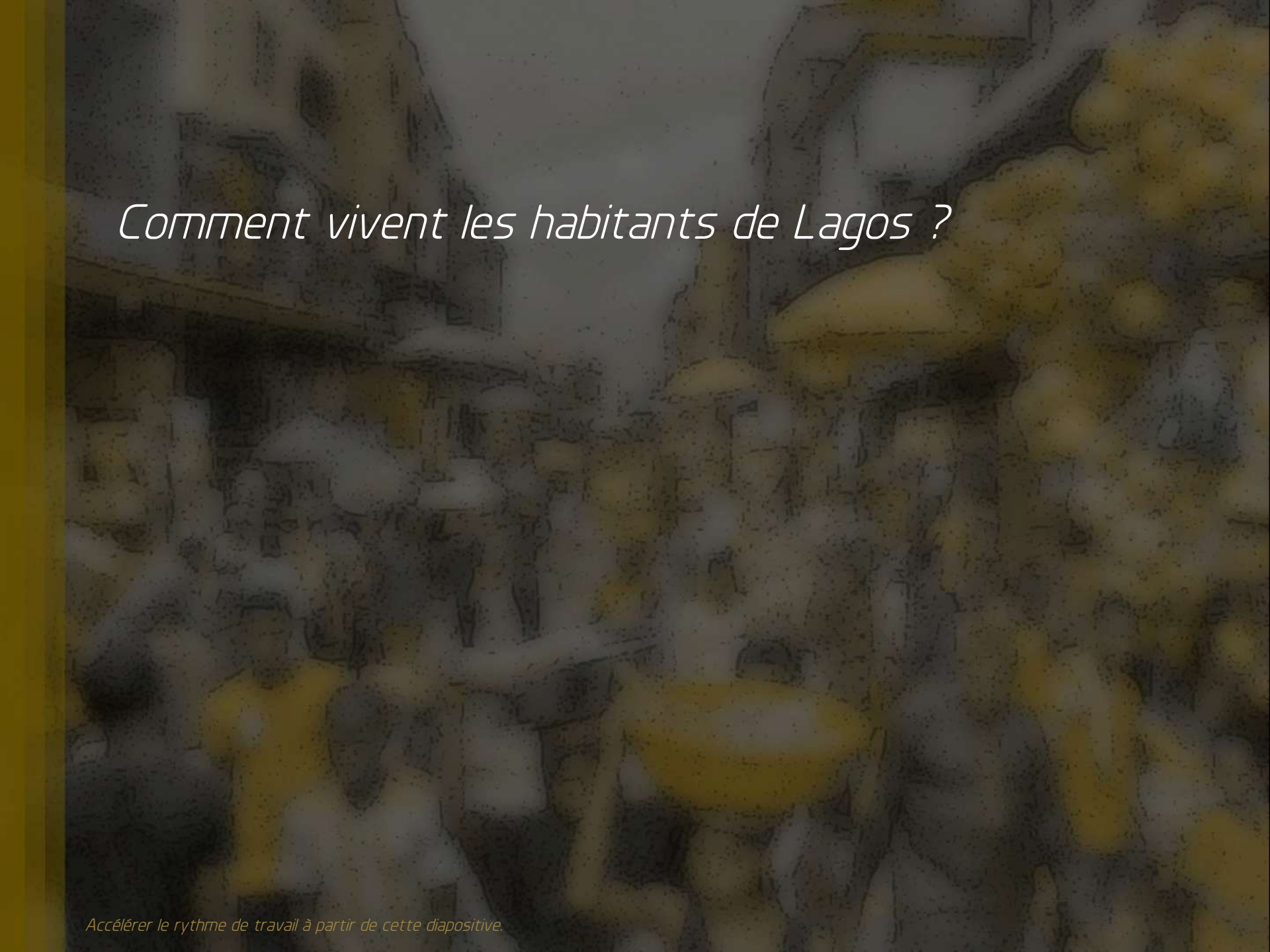
Golfe de Guinée



quartier des affaires




pont

An aerial photograph of a densely populated urban area in Lagos, Nigeria. The image shows a complex network of narrow, winding roads and numerous small, closely packed buildings. The overall color palette is dominated by earthy tones, with a prominent yellow vertical bar on the left side. The text "Comment vivent les habitants de Lagos ?" is overlaid in white, italicized font in the upper left quadrant.

Comment vivent les habitants de Lagos ?

Accélérer le rythme de travail à partir de cette diapositive.

Habiter, c'est se loger.



Dans quel type de quartier cette vidéo a-t-elle été tournée ? (regarde les deux premières minutes uniquement)

Makoko, un quartier de Lagos



Voici ce qui était attendu (*ne pas noter*).

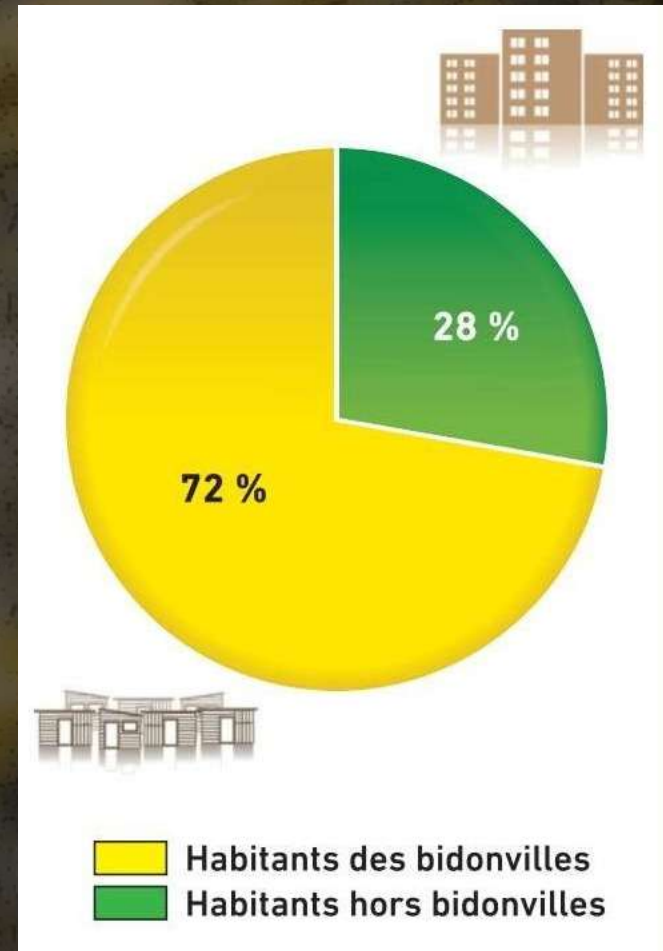
Makoko est un bidonville.

Makoko, un quartier de Lagos



Quelle est la part des habitants de Lagos vivant dans des bidonvilles ?

La répartition des habitants par quartier



Voici ce qui était attendu.

Près des trois quarts des habitants de Lagos vivent dans des bidonvilles.

Makoko, un quartier de Lagos



Décris les conditions de vie dans un bidonville (habitations, eau courante, électricité, transports, santé).

Le bidonville
de Makoko



Voici ce qui était attendu.

Ce sont des quartiers où vit une population pauvre dans des conditions difficiles (baraques en bois, pas de route, pas d'eau potable, pas d'électricité, insécurité).

Le bidonville
de Makoko



Rends-toi dans le quartier de Lekki avec Google maps, visite-le avec Street view et décris-le.

Le quartier de Lekki,
6°26'52.3"N 3°33'09.1"E

1. Clique sur l'icône de Maps pour ouvrir le site web.
2. Clique sur Satellite pour passer du mode Plan au mode Satellite.
- 3- Clique sur le personnage jaune et déplace-le sur le repère rouge, puis déplace-toi avec la main pour visiter la rue.



Voici ce qui était attendu.

Les classes moyennes vivent dans des quartiers mieux équipés (eau, électricité), mais il reste des problèmes (état des rues, ramassage des déchets, insécurité).

Le quartier
de Lekki



Rends-toi sur la page d'accueil du site du projet Eko atlantic et décris ce quartier.

Le projet Eko atlantic



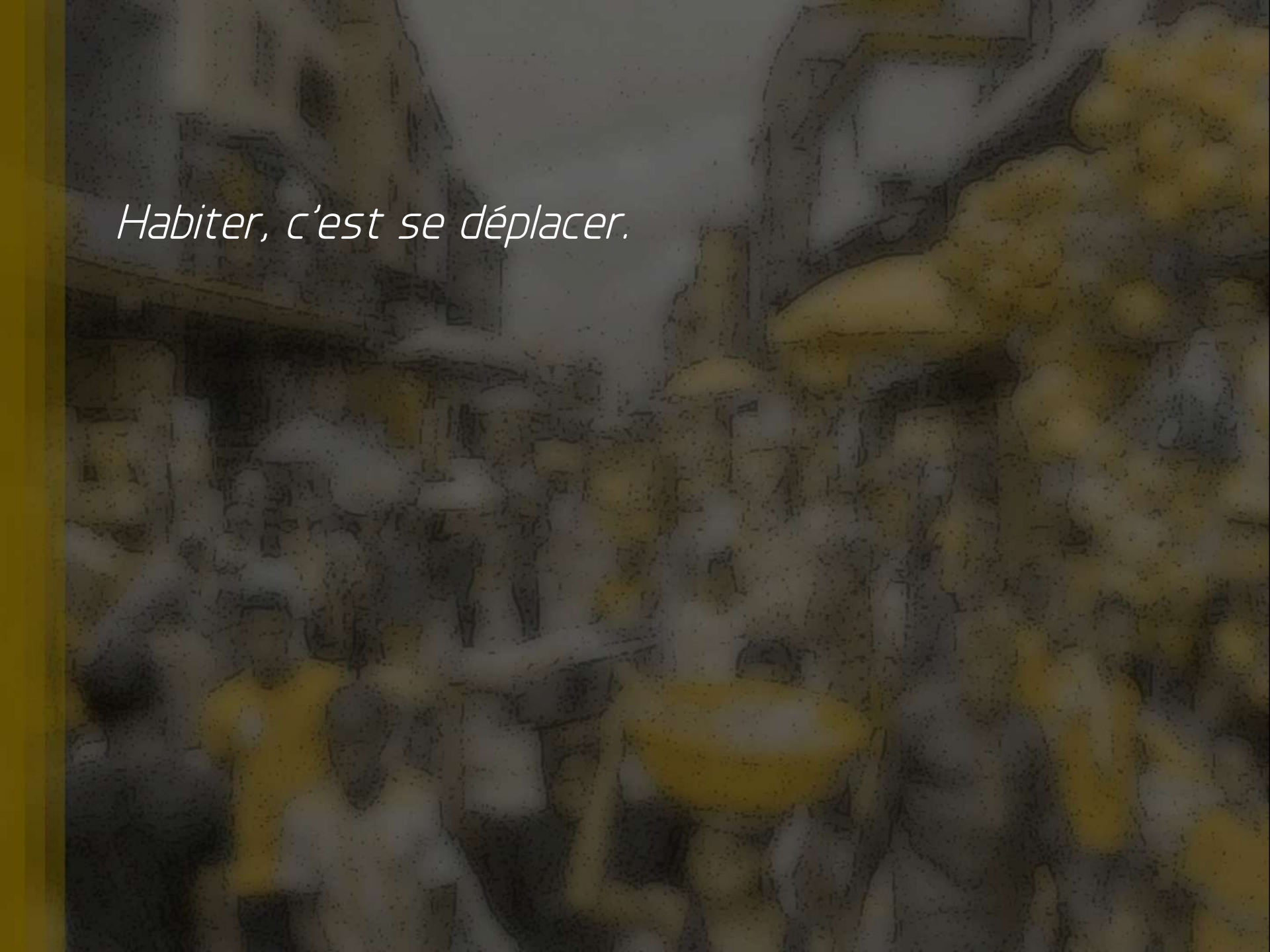
Voici ce qui était attendu.

Les plus riches peuvent vivre dans l'un des quartiers modernes et sécurisés.

Le projet
Eko atlantic



Habiter, c'est se déplacer.



Écoute cet extrait audio et cite le problème auquel sont confrontés les habitants de Lagos.

"7 milliards de voisins",
"Lagos : la ville invivable"
RFI, 30 juillet 2012



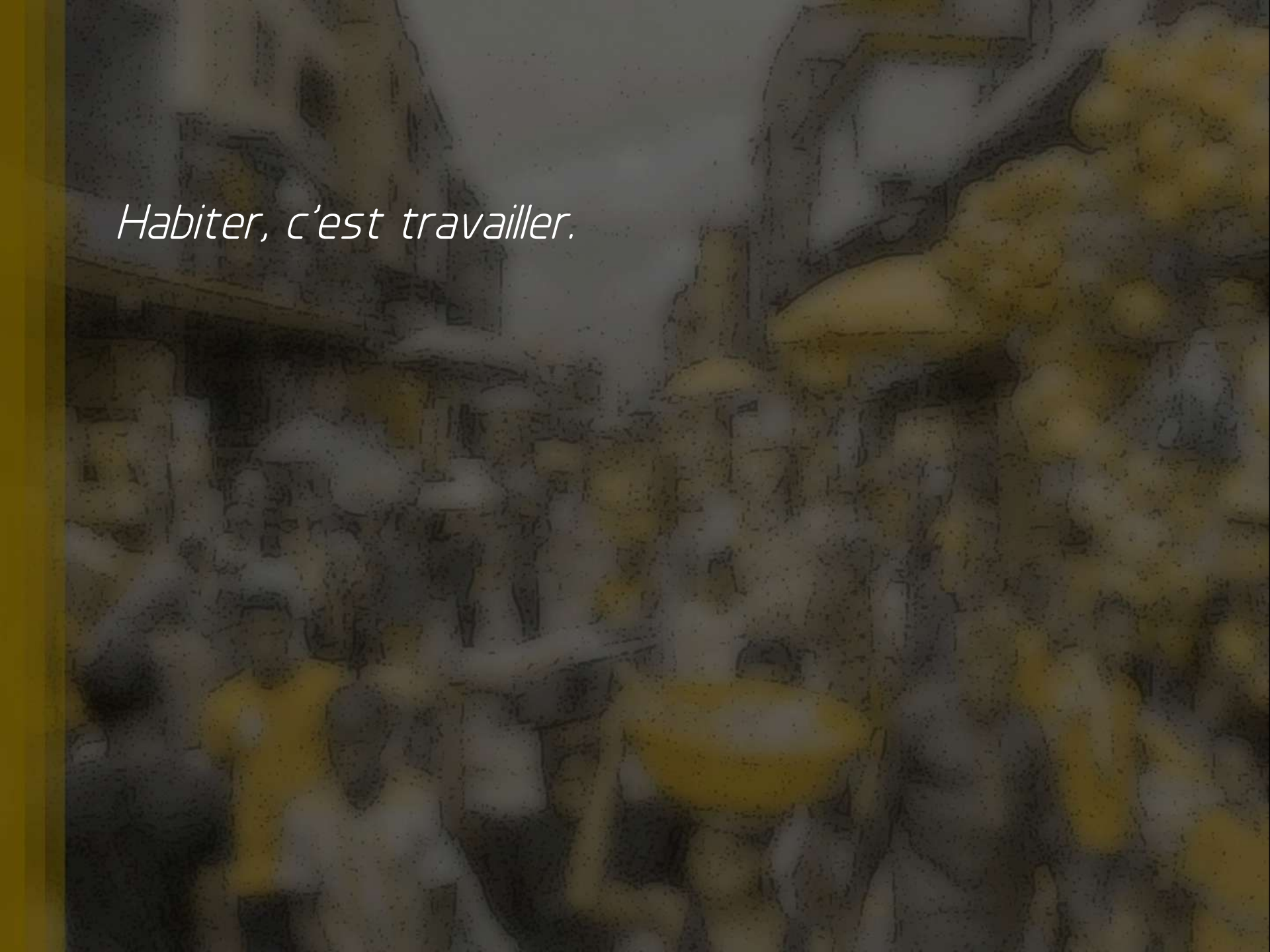
Voici ce qui était attendu.

De nombreux embouteillages ralentissent les déplacements des habitants.

Des
embouteillages
considérables



Habiter, c'est travailler.



De quoi vivent les plus pauvres ?

Stella, une habitante pauvre de Lagos

Tous les jours, Stella se rend à pied à son travail. Elle emprunte le chemin inverse des éboueurs pour gagner la décharge d'Olusoson, une montagne de déchets de 2 400 tonnes. "Je viens pour trouver mon gagne-pain quotidien", explique Stella en ramassant des bouts de nylon qu'elle revendra plus tard, comme des centaines d'enfants et autres jeunes gens.

*A Lagos, le Nigeria agit contre la pollution,
www.banquemondiale.org, 16 juin 2015*

Voici ce qui était attendu.

Les plus pauvres vivent de petits boulots (vendeurs de rue, chauffeurs de taxis...).

Une moto-taxi à Lagos



De quoi vivent les plus riches ?

Kola, un millionnaire de Lagos

Kola Karim est un multimillionnaire de 45 ans. Il est le PDG de Shoreline Energy International, une entreprise de plus de 3000 salariés, active dans l'agroalimentaire, l'énergie, les télécoms et les infrastructures.

Robert Draper, Lagos, la ville qui courait après l'argent, www.nationalgeographic.fr, 9 mars 2015

Voici ce qui était attendu.

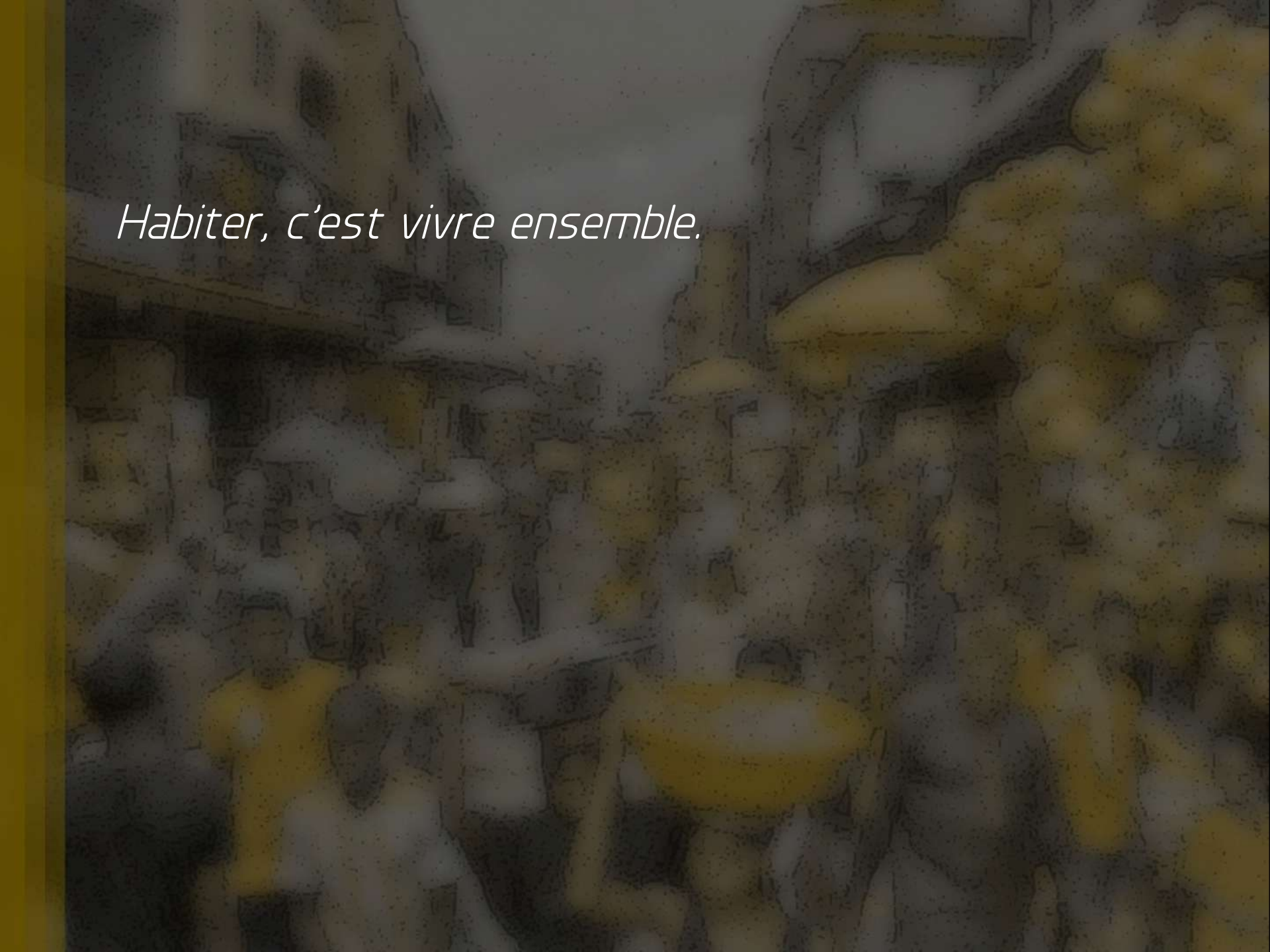
Les plus riches dirigent de grandes entreprises.

Le millionnaire
Kola Karim




www.forbesafrique.com

Habiter, c'est vivre ensemble.



Où les habitants de Lagos se retrouvent pour faire leurs achats ?



Voici ce qui était attendu.

Tous les habitants se mélangent sur les marchés, pour faire leurs achats.

Le marché de
Balogun

