La carte des littoraux

dans le monde

© Marie Desmares

Image / www.residencealbatros.fr

Tu vas compléter la carte des littoraux.

Les littoraux dans le monde

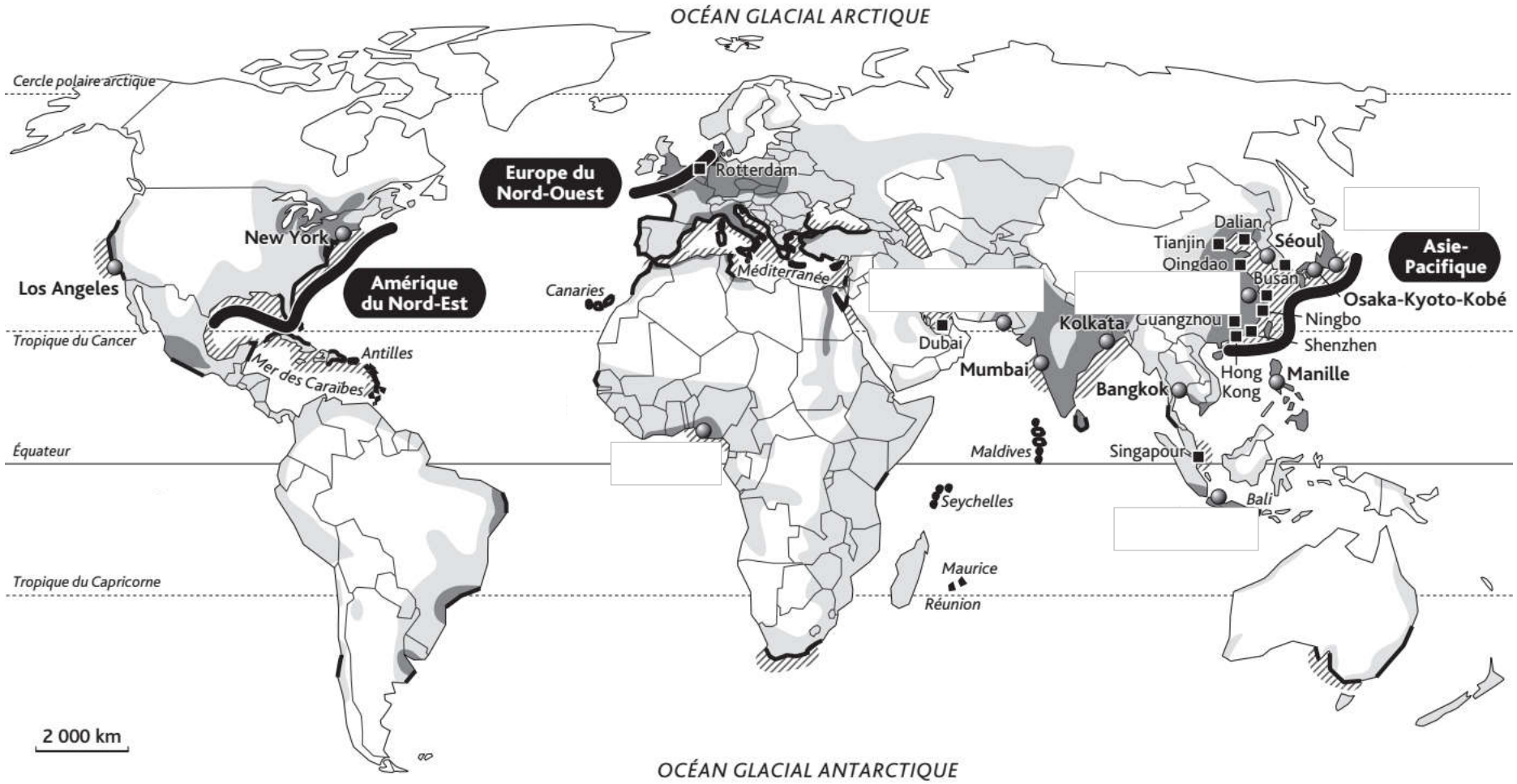

1. Des littoraux habités

2. Des littoraux aménagés

3. Des littoraux menacés

Bordas 2016

Place les principaux océans.

Les littoraux dans le monde

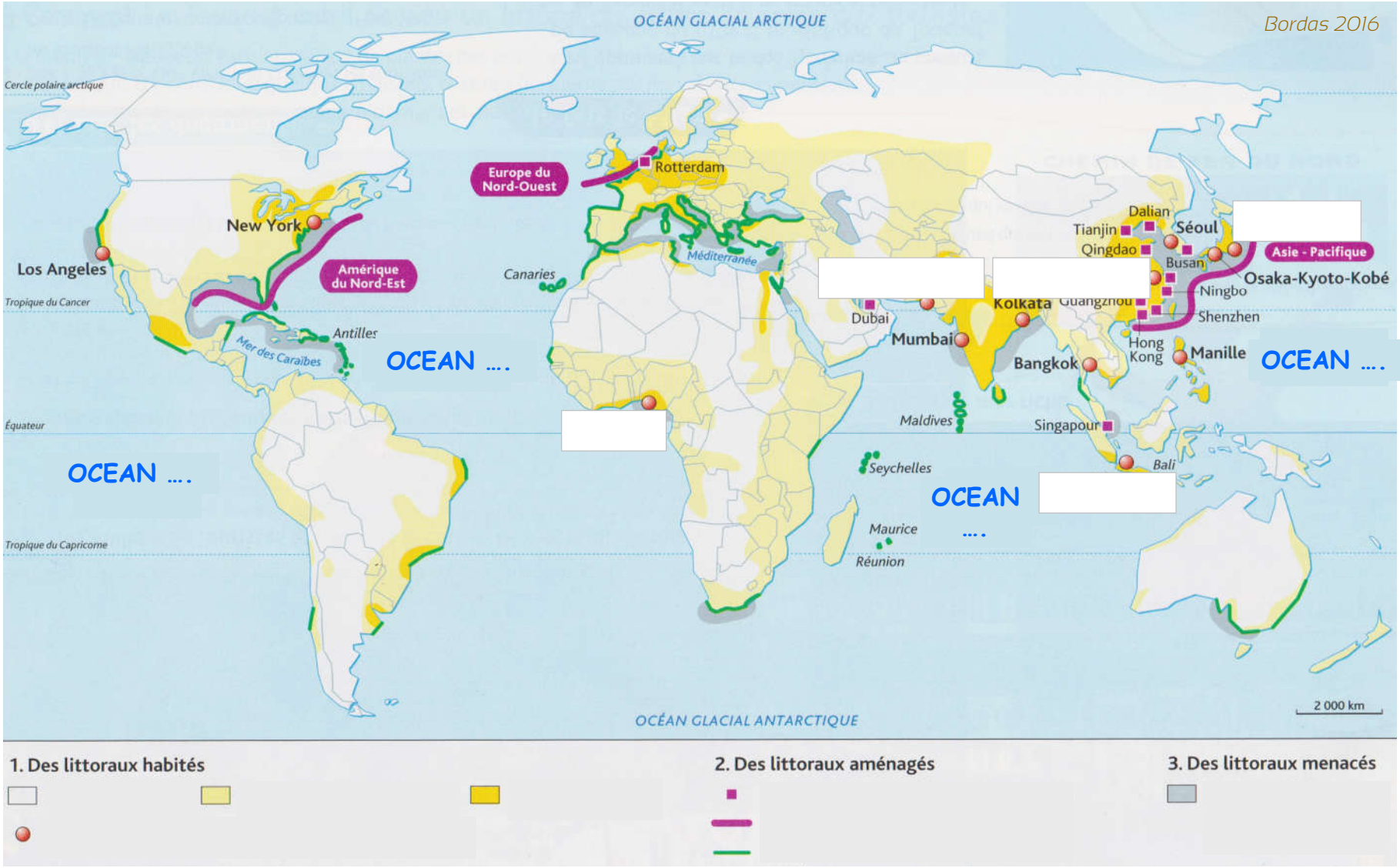

Voici ce qui était attendu.

Les littoraux dans le monde

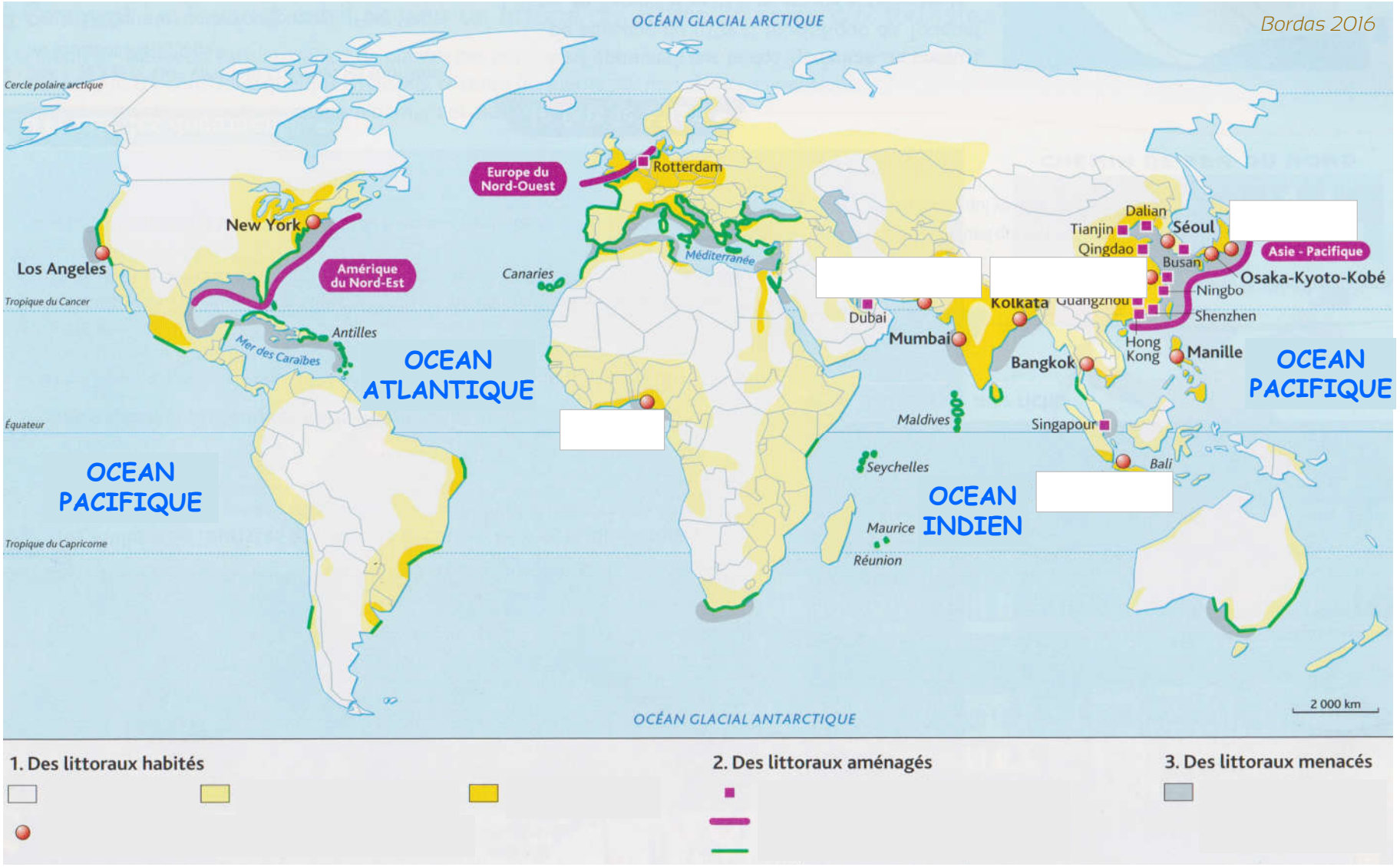

Colorie la carte et la légende.

Les littoraux dans le monde

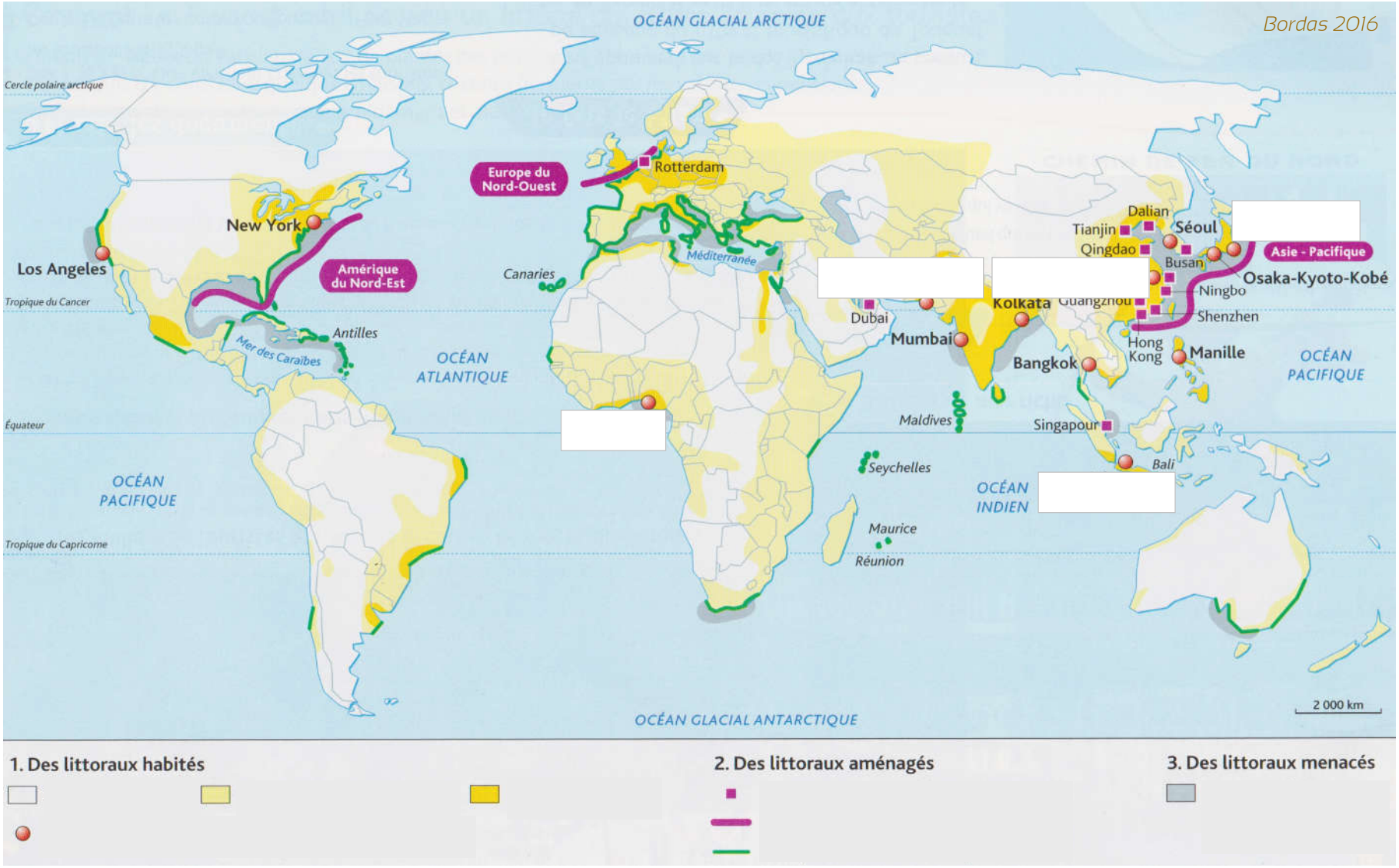

Replace correctement les éléments de la légende.

Les littoraux dans le monde

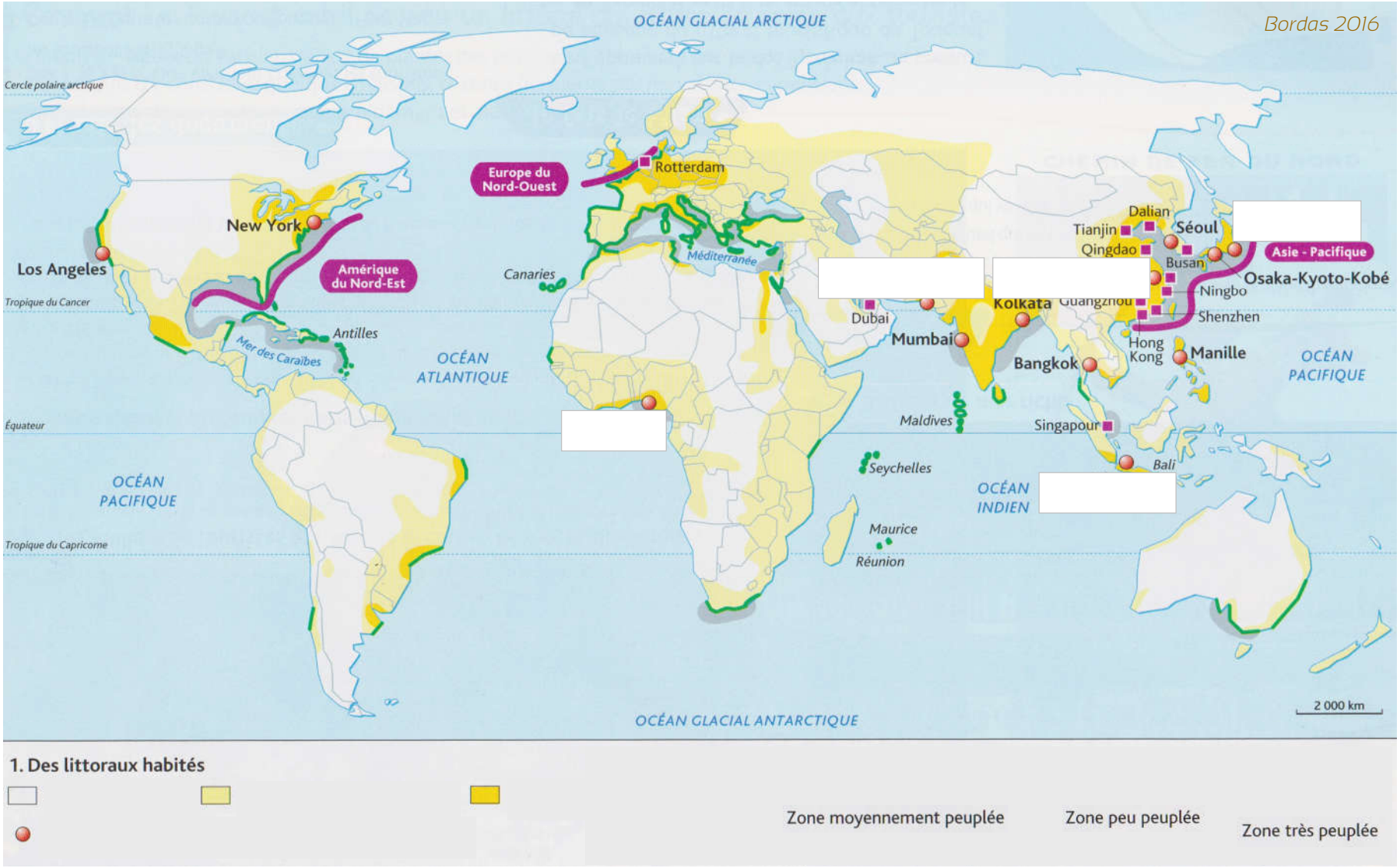

Voici ce qui était attendu.

Les littoraux dans le monde

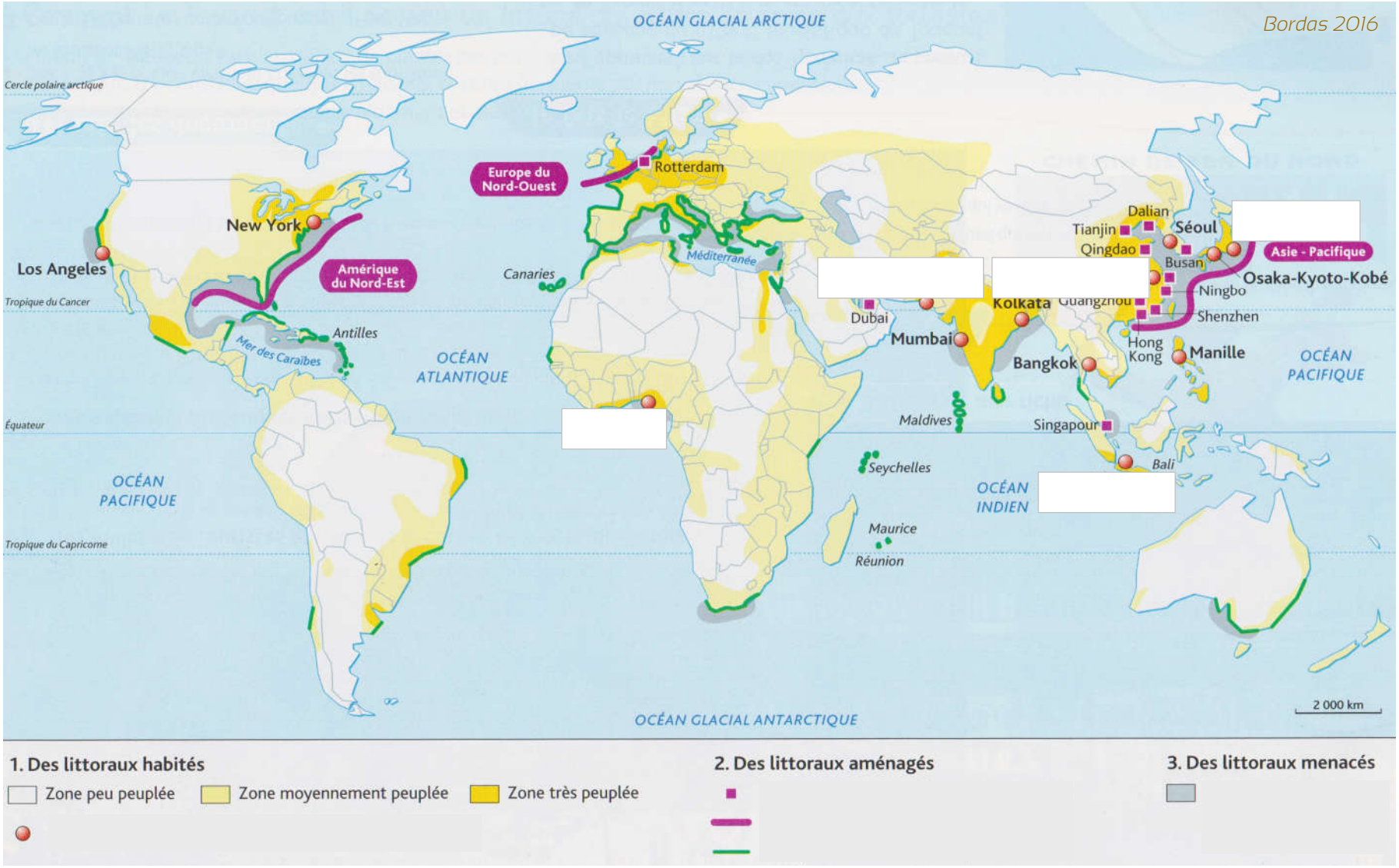

Place les 5 premières agglomérations littorales.

Les littoraux dans le monde

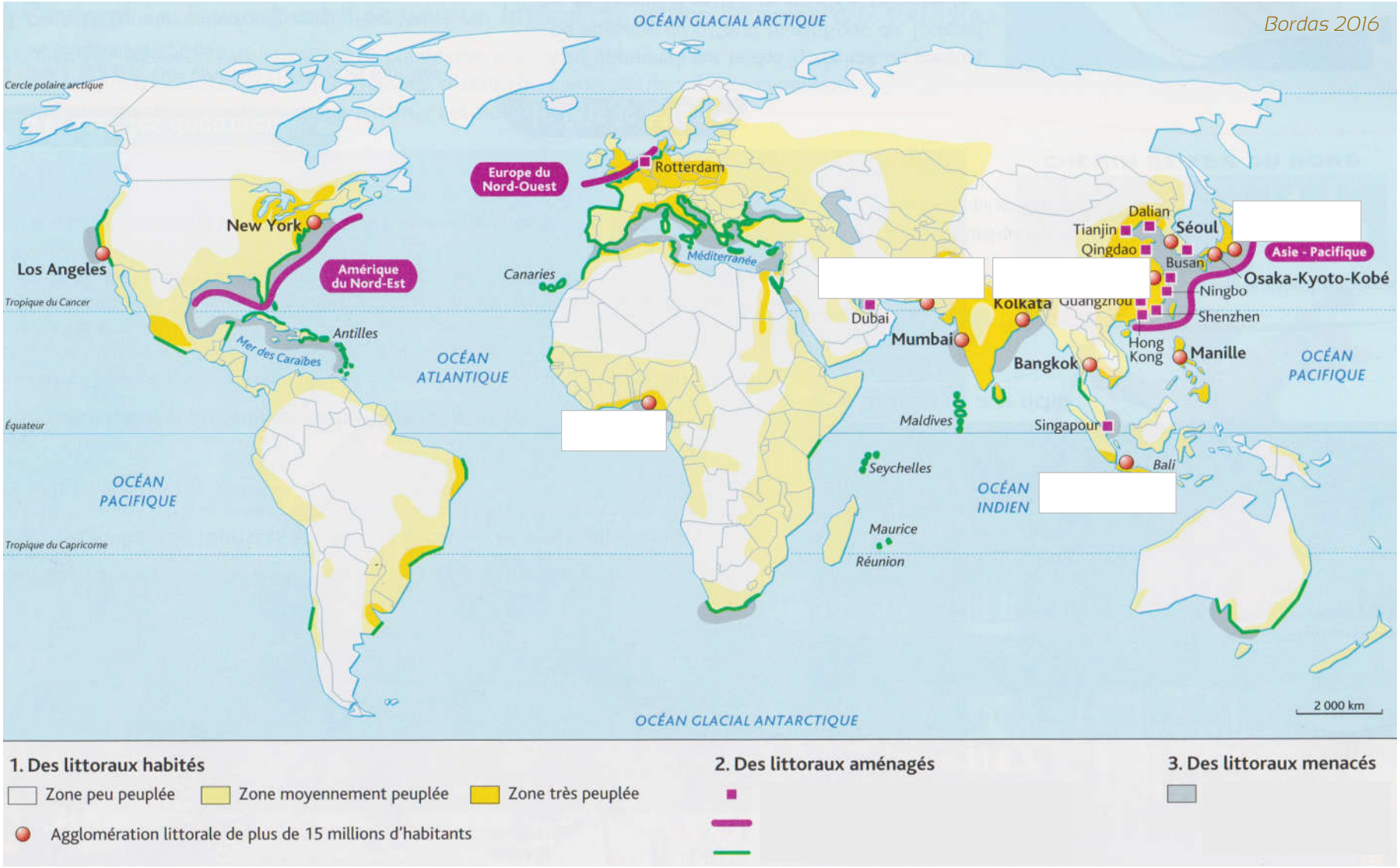

Voici ce qui était attendu (n'oublie pas la légende).

Les littoraux dans le monde

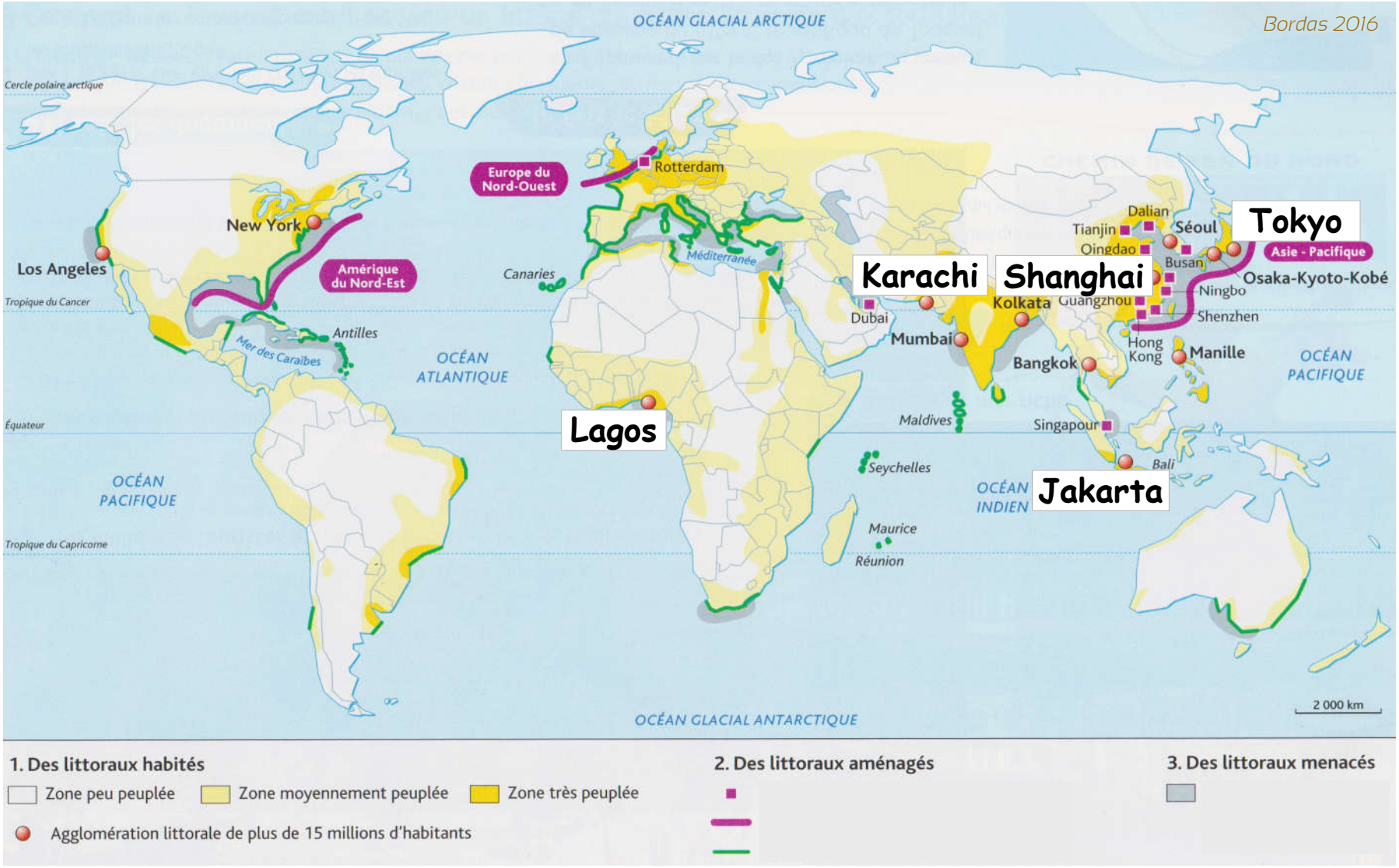

Replace correctement les éléments de la légende.

Les littoraux dans le monde

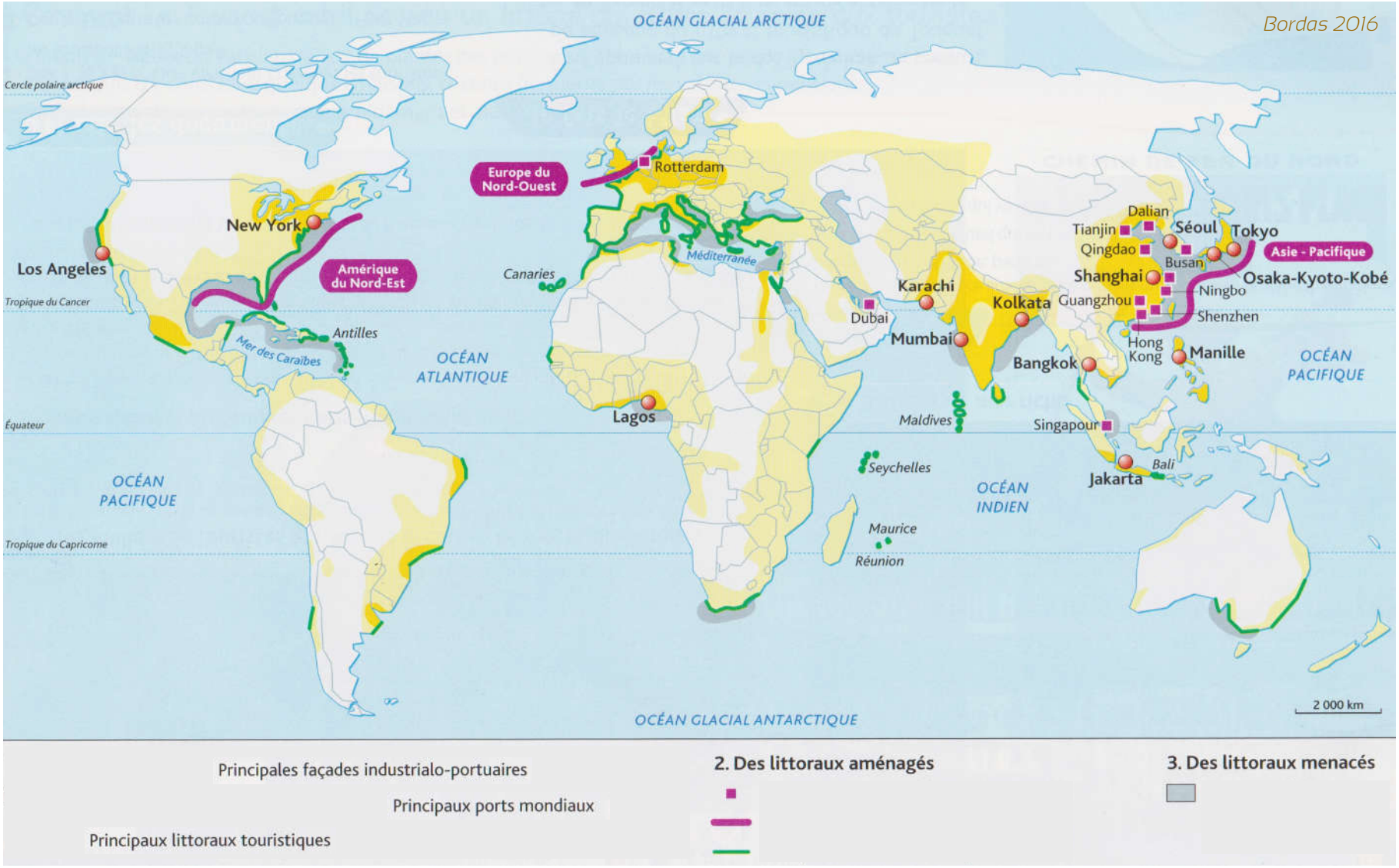

Voici ce qui était attendu.

Les littoraux dans le monde

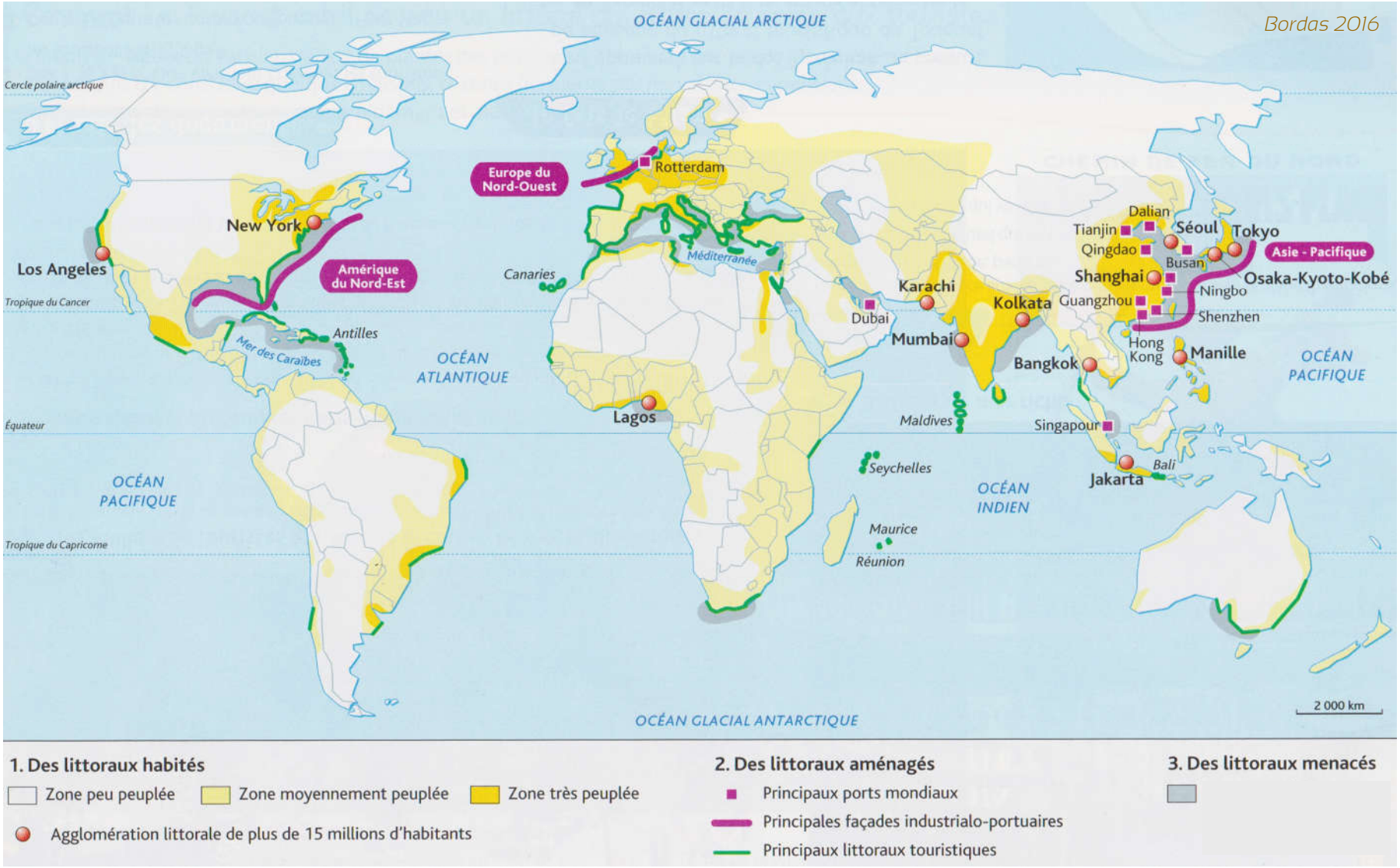

Quelles sont les deux mers les plus touristiques ?

Les littoraux dans le monde

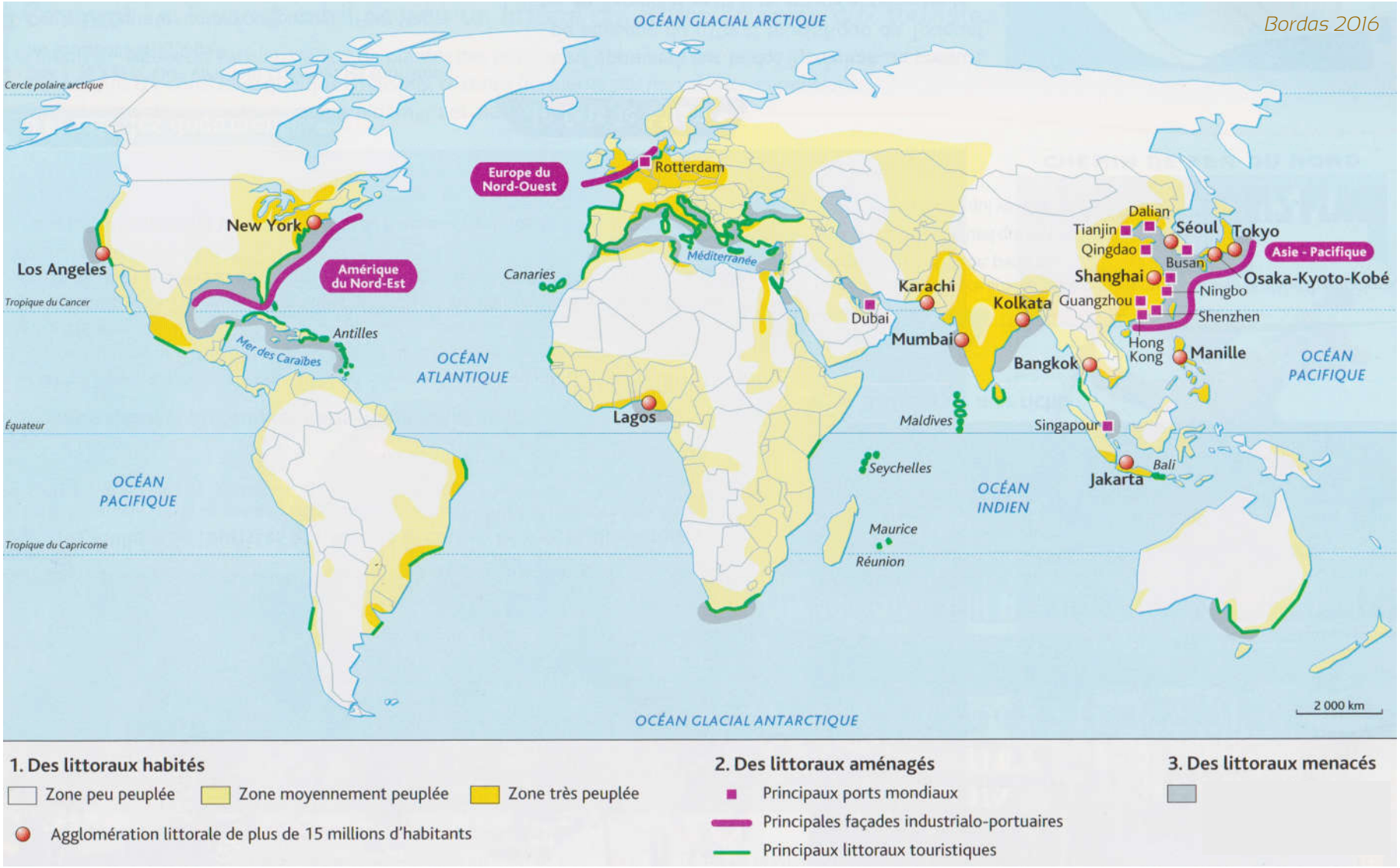

Voici ce qui était attendu.

Les littoraux dans le monde

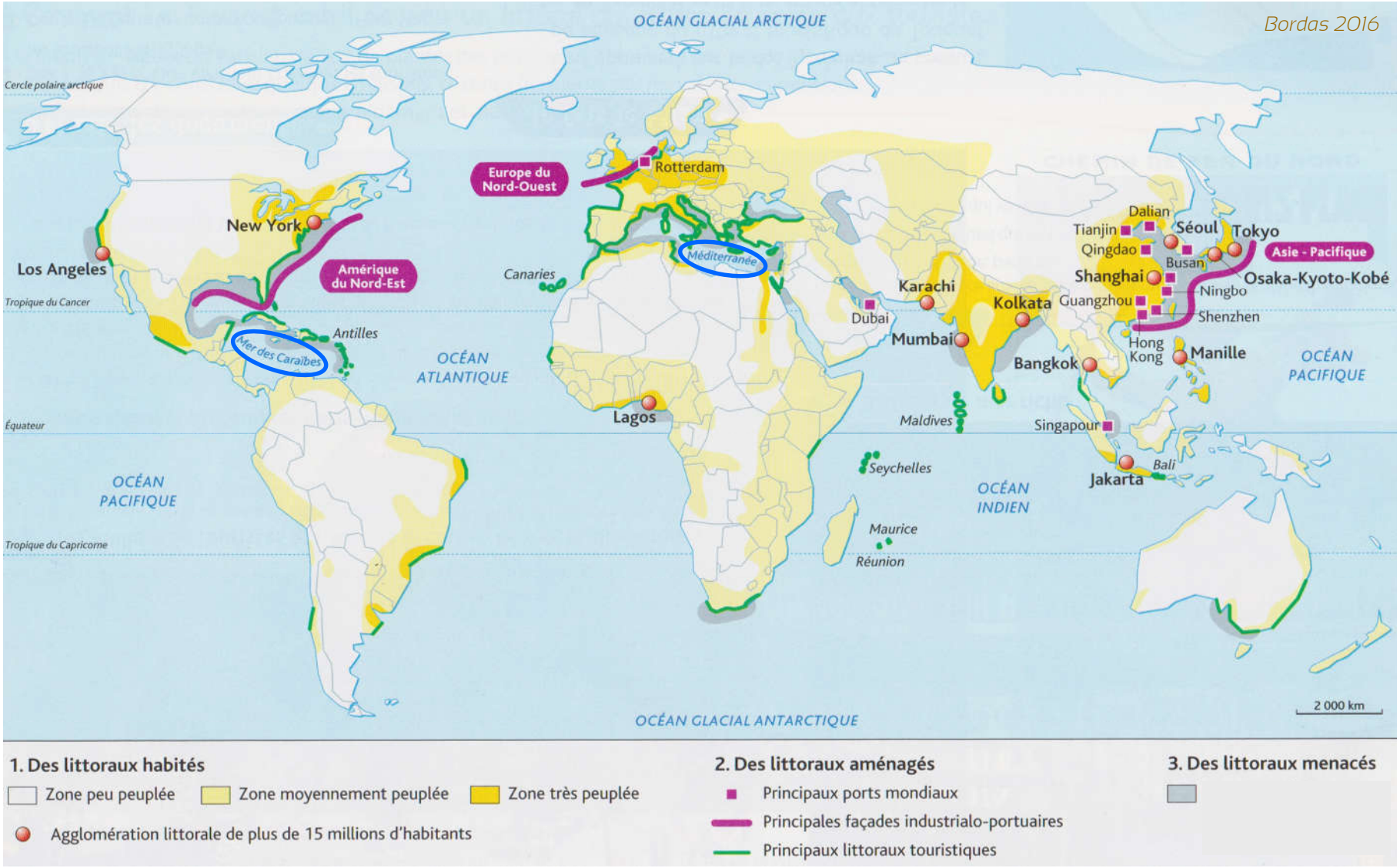

En quoi les activités humaines peuvent-elles menacer les littoraux ?

Une plage sur le littoral industrialo-portuaire d'Algésiras, Espagne

Magnard 2016

Une plage sur le littoral de Qingdao, Chine

Hatier 2016

Voici ce qui était attendu *(ne pas noter)*.

Les activités humaines menacent les littoraux par la pollution.

Les rejets de pétrole des navires qui fréquentent la baie polluent les plages fréquemment.

Magnard 2016

La prolifération des algues vertes provient des rejets de l'agriculture, de l'industrie et des eaux usées.

Hatier 2016

Complète la légende.
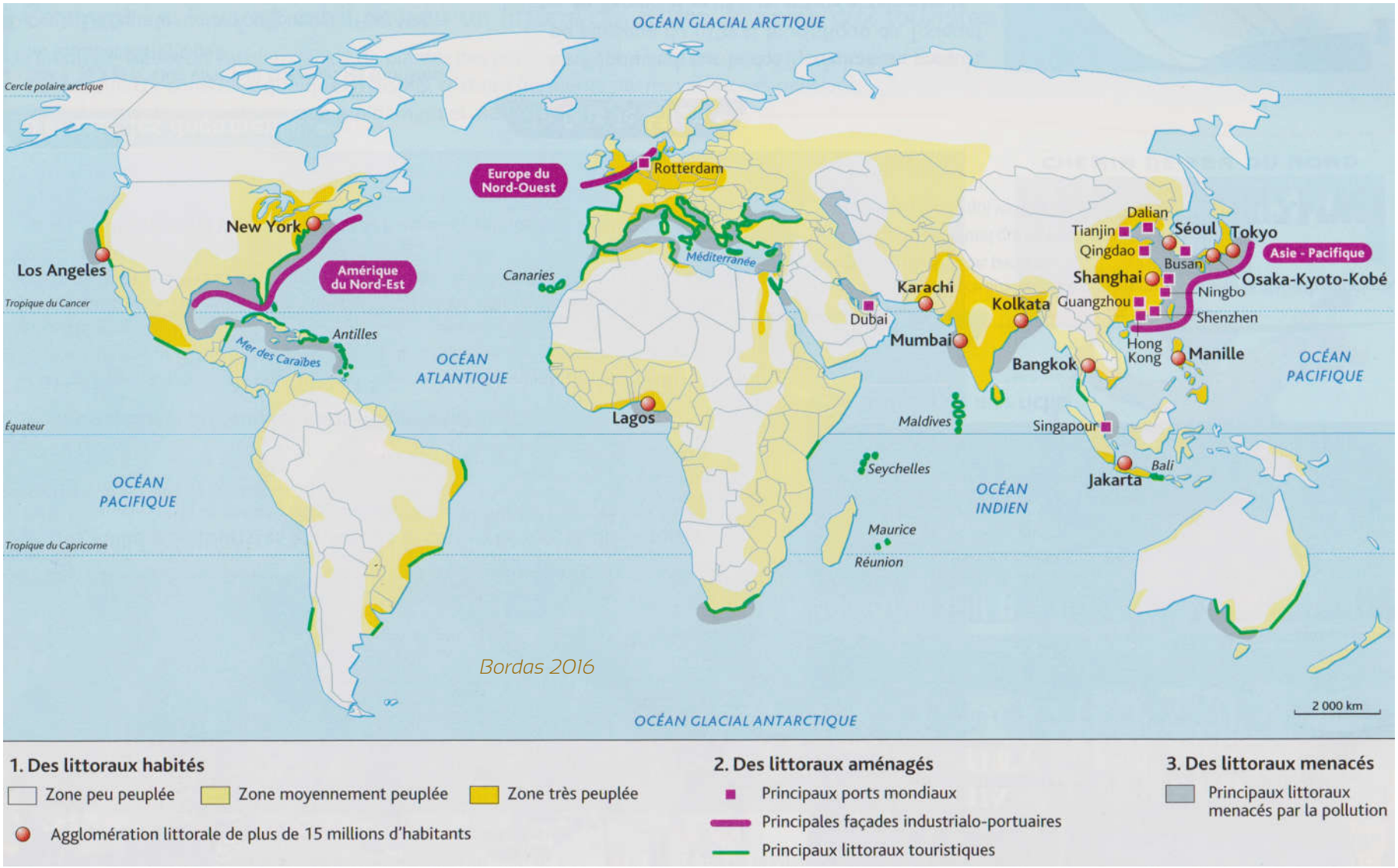
Les littoraux dans le monde