La carte de la répartition de la population dans le monde

Image / Alain Letassey

© Marie Desmares

Place les océans en majuscules bleues.

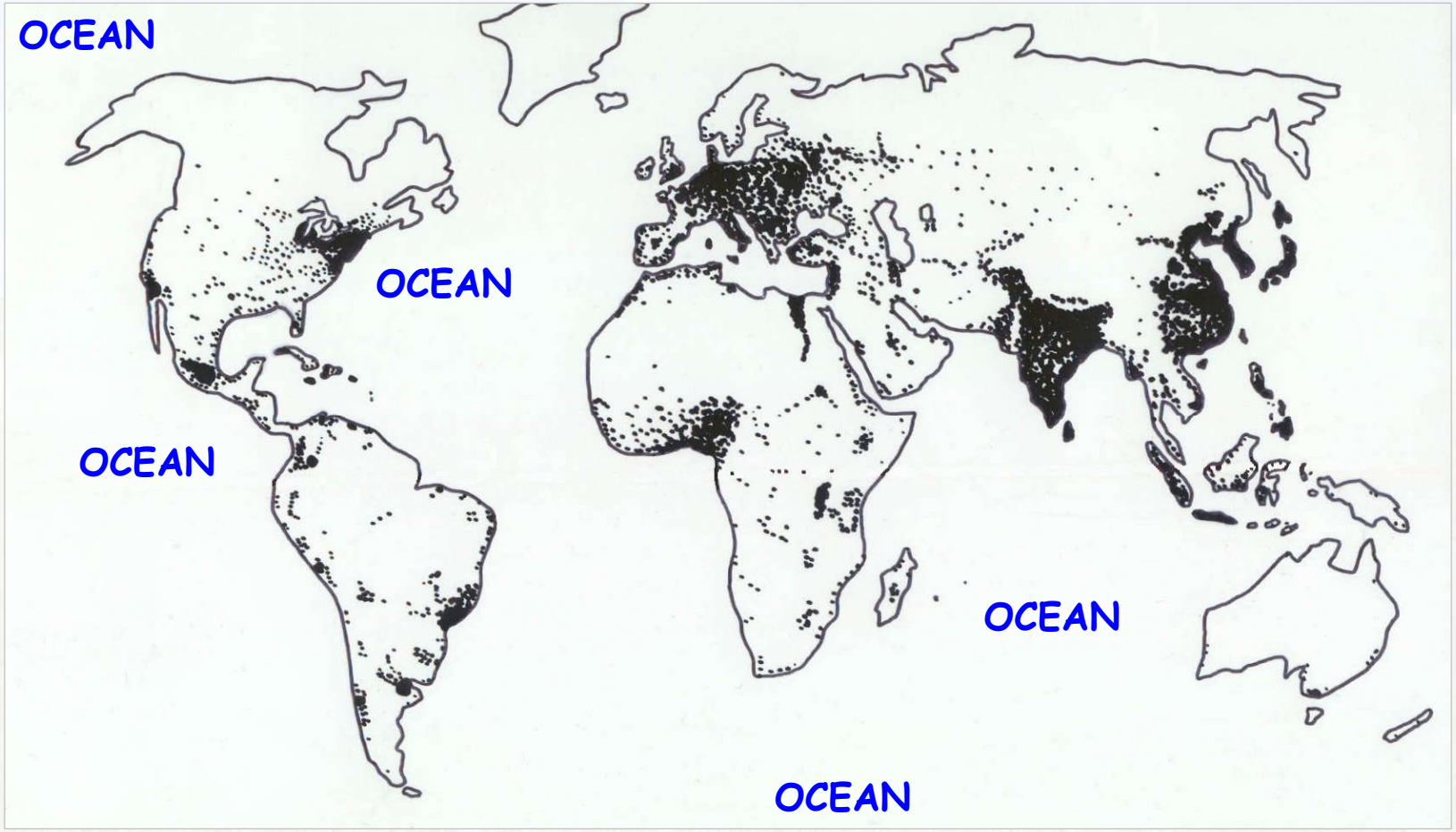

Voici ce qui était attendu.

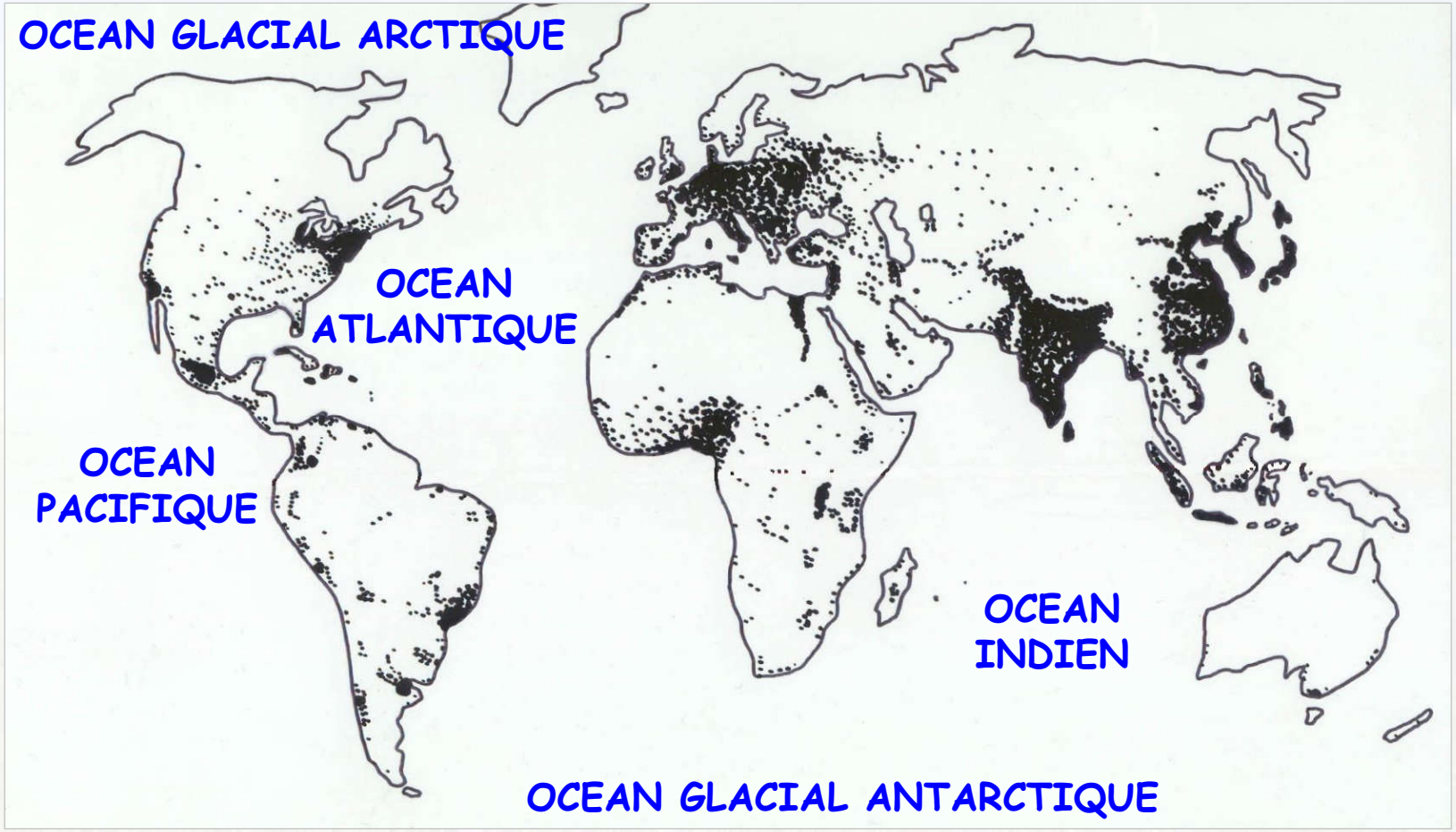

Entoure les foyers de population en rouge, nomme les trois principaux puis complète la légende.

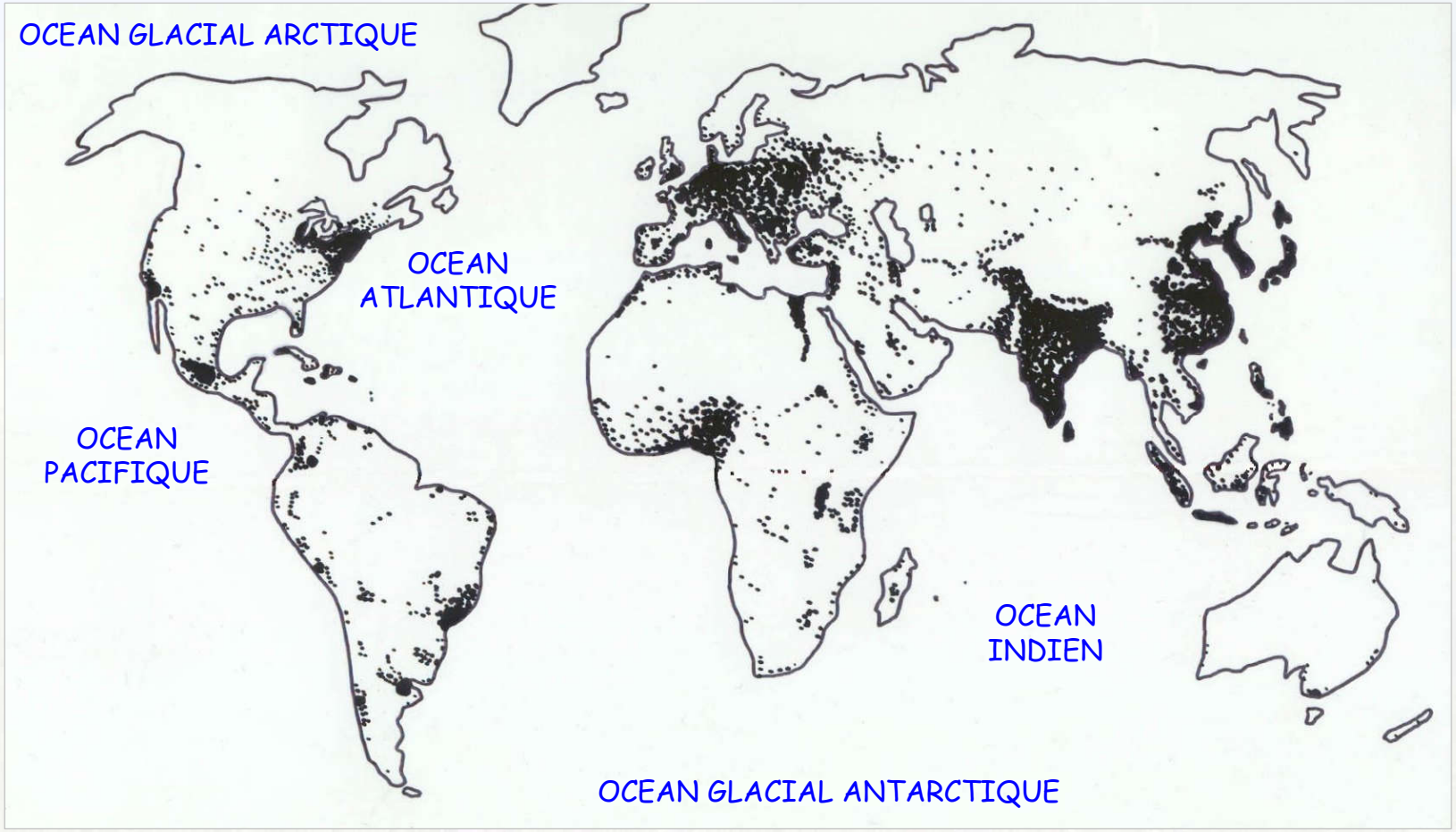

Légende

Voici ce qui était attendu.

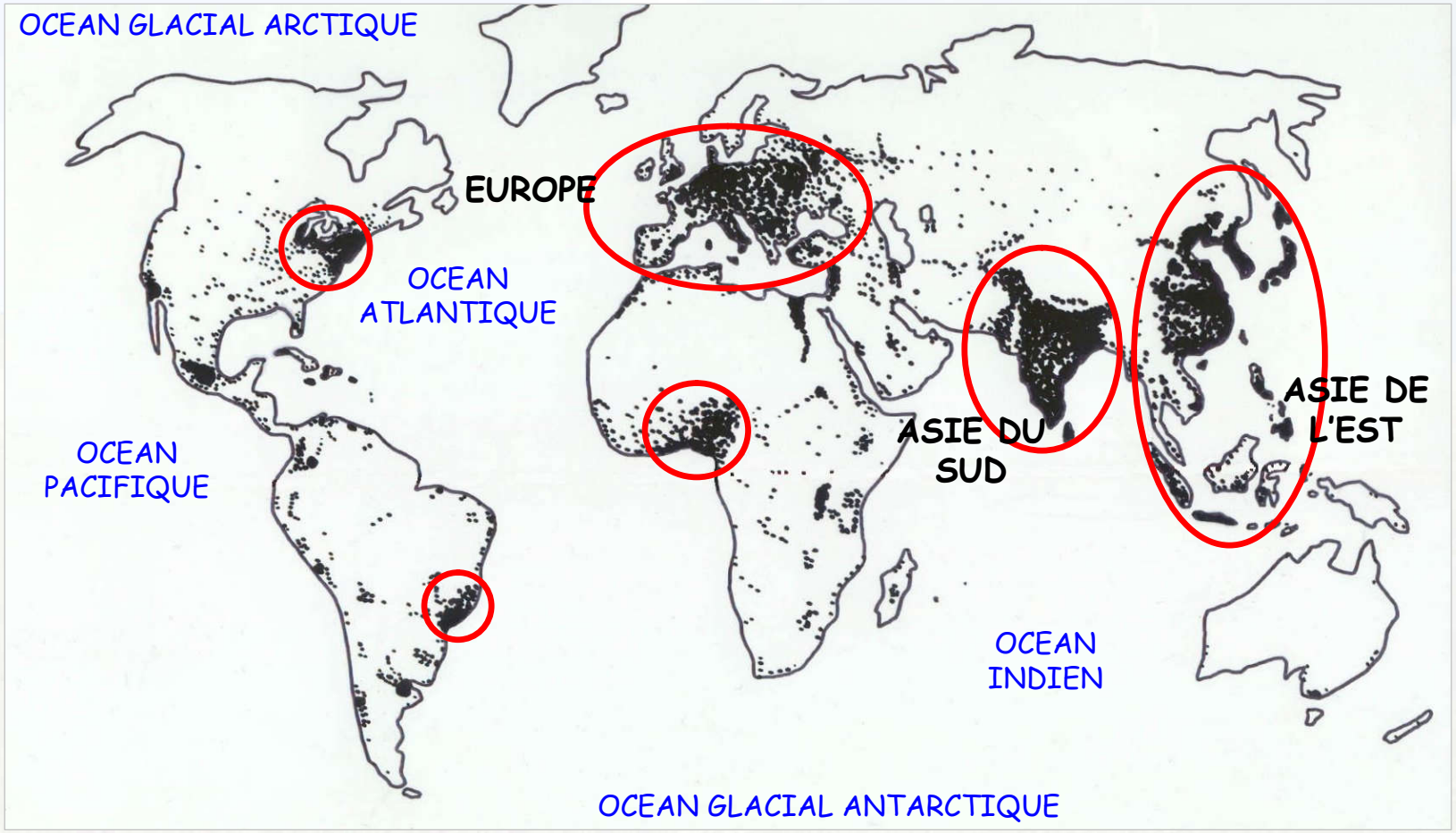

Légende

foyer de population

Place les régions vides en écrivant leurs noms en majuscules vertes et complète la légende.

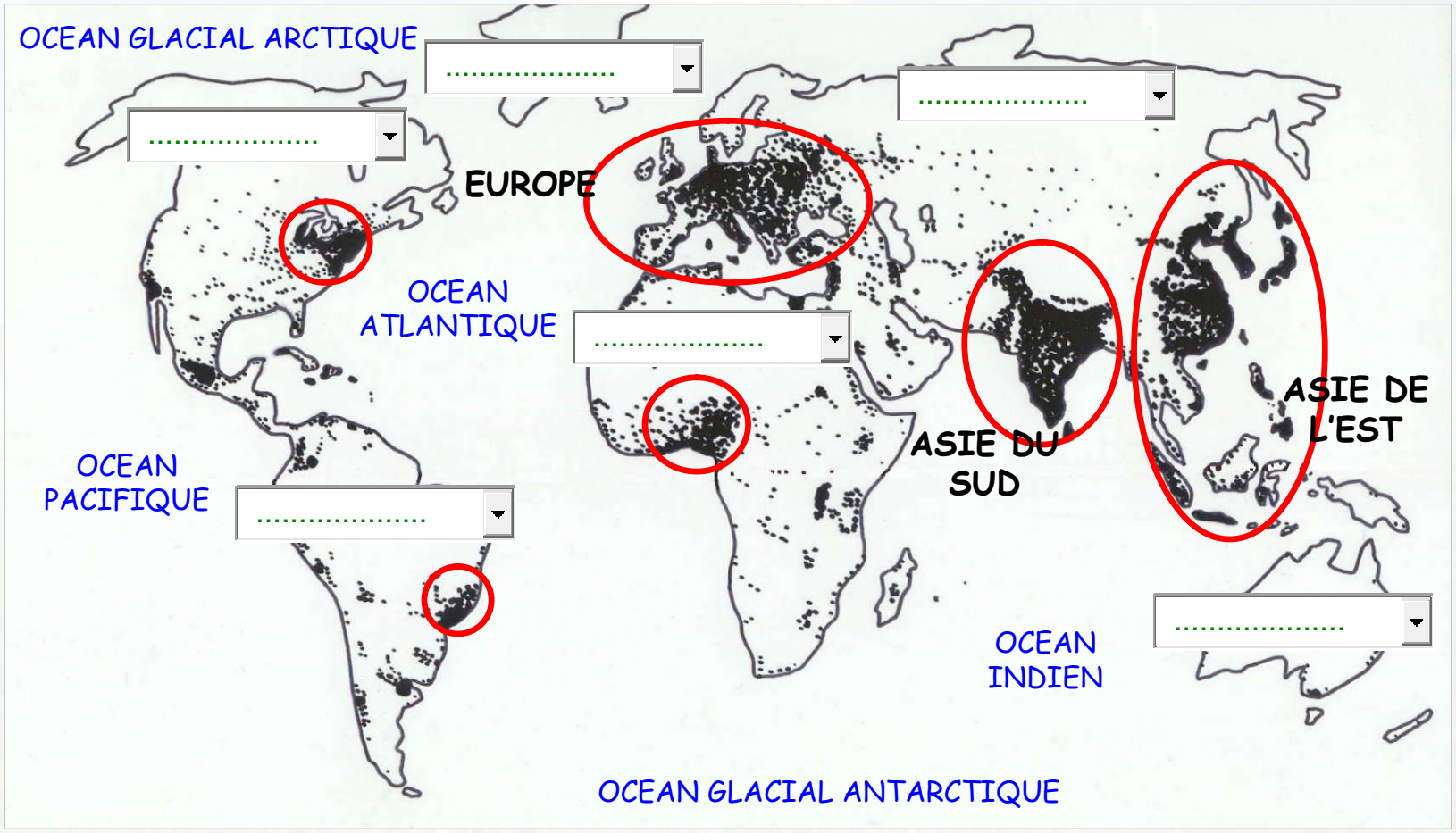

Légende

foyer de population

Voici la correction.

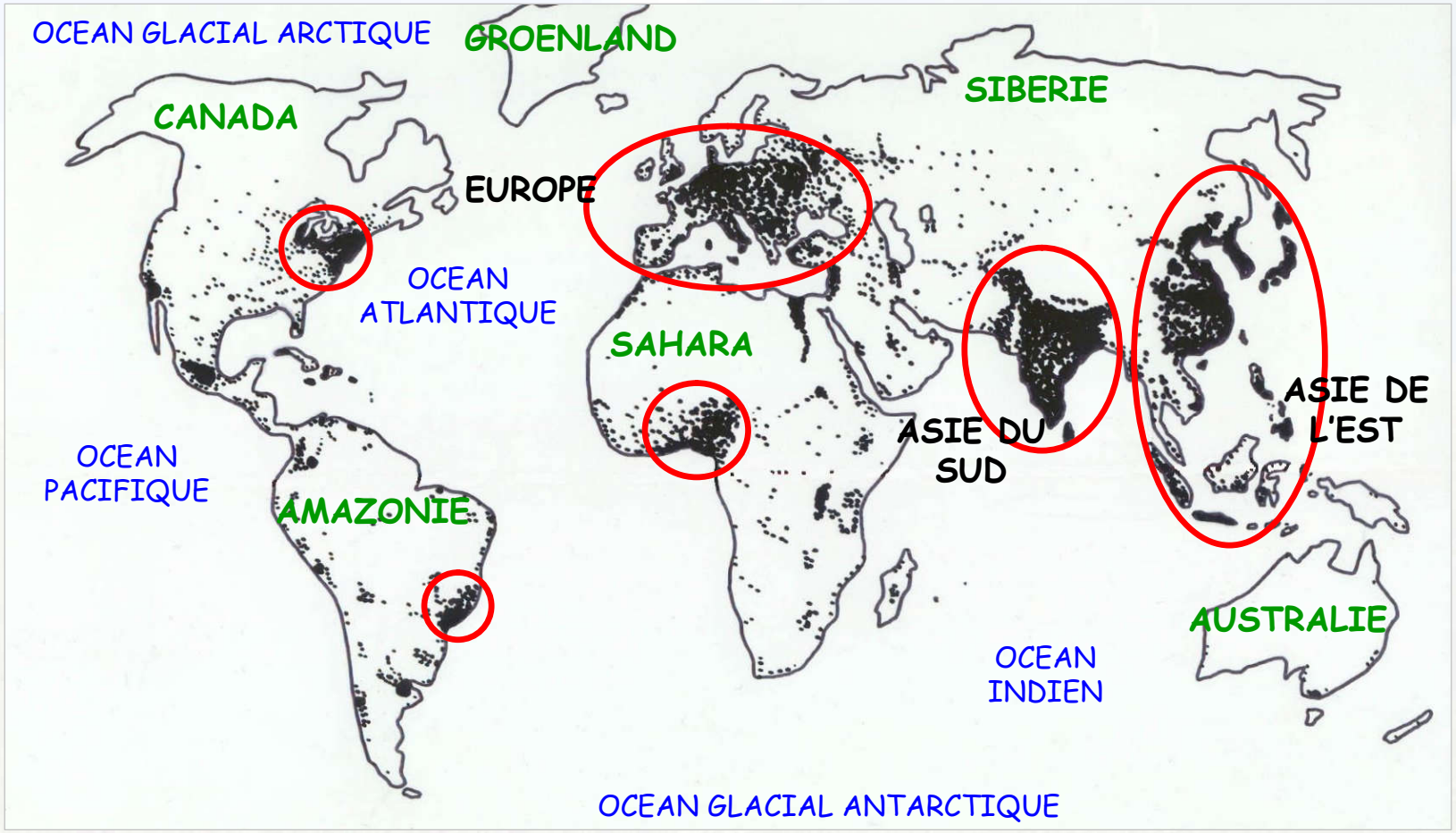

Légende

foyer de population SAHARA région vide

Nomme les dix plus grandes métropoles (voir livre page 212).

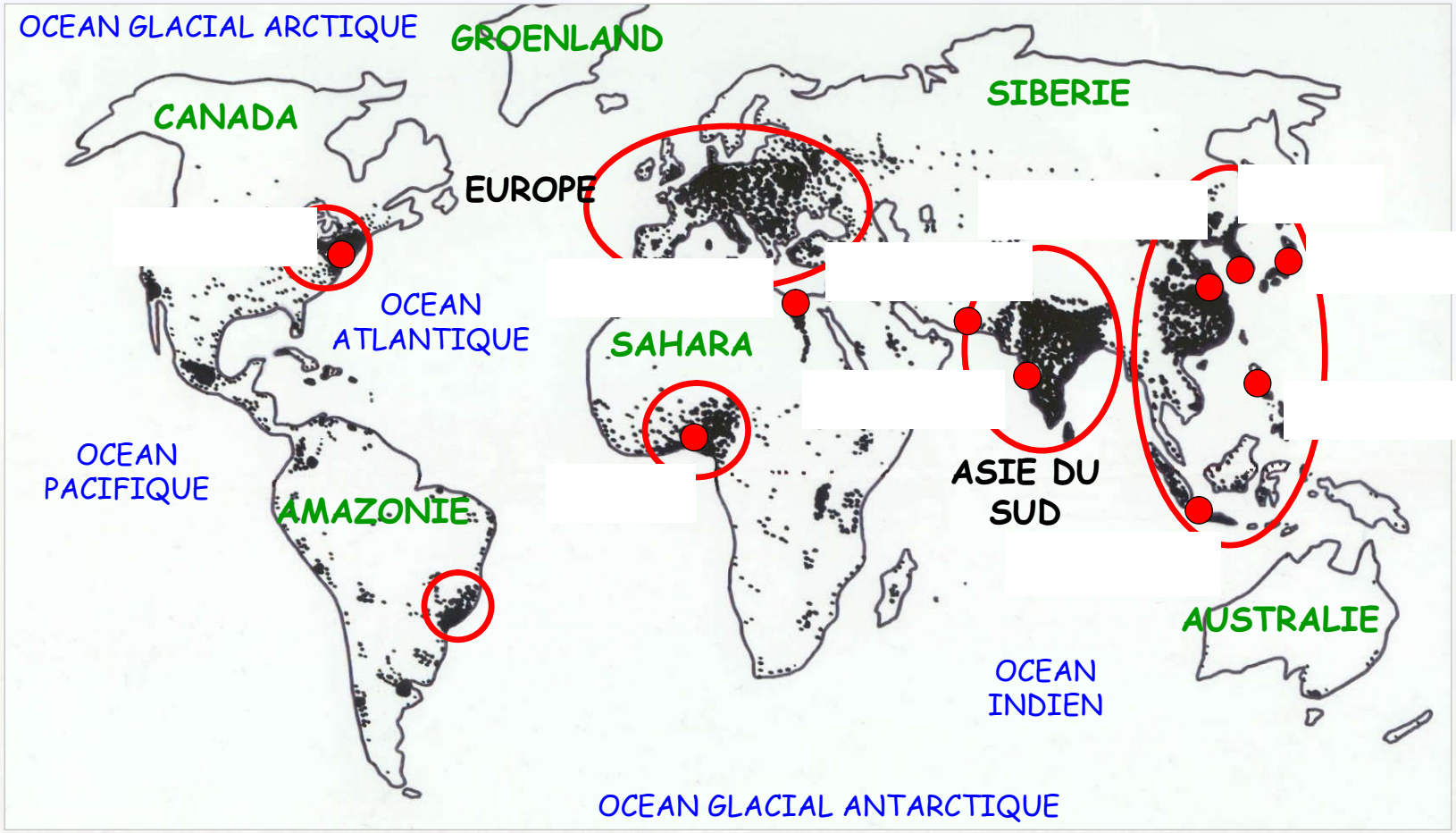

Légende

foyer de population

SAHARA région vide

Voici ce qui était attendu.

Légende

foyer de population — SAHARA région vide — grande métropole