6G7 | A3 | M. Desmares

PEUPLEMENT ET CONTRAINTES NATURELLES

Je complète la légende de la carte des espaces à fortes contraintes naturelles dans le monde.

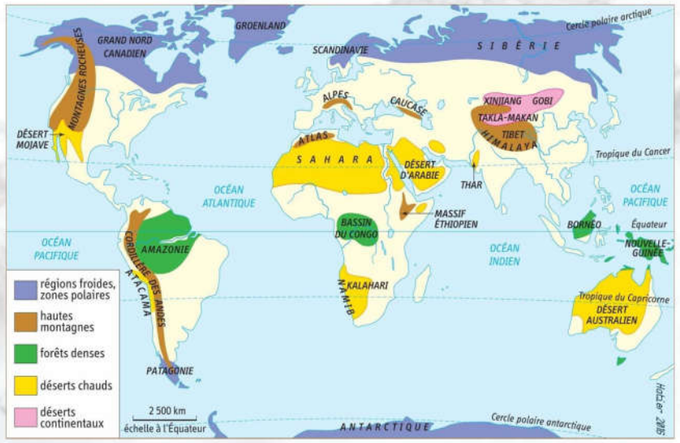

J'explique le lien entre les contraintes naturelles et la répartition de la population.

Les espaces à fortes contraintes naturelles sont faiblement peuplés (Sibérie, Sahara, Amazonie...).

Les espaces à fortes contraintes naturelles dans le monde

Hatier 2016

La répartition de la population dans le monde

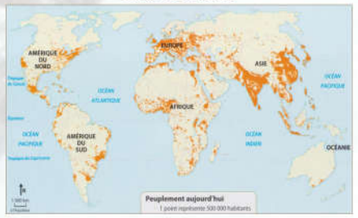

Magnard 2016

Je surligne pourquoi les Andes sont peuplées.

Relief et peuplement

Le relief a une influence moins évidente que le climat sur la distribution mondiale de la population. En majorité, les hommes vivent sur les terres les plus basses qui sont généralement les plus faciles à cultiver et à irriguer, les plus fertiles, les plus proches des côtes et les mieux pourvues en cours d'eau navigables (...). La proportion des personnes vivant au-dessus de 1 500 m est nulle en Australie, insignifiante en Europe et faible en Asie. Cependant, cette proportion est assez forte en Afrique (8,9 %) et surtout en Amérique du Sud (15,2 %) où les hauts bassins des Andes offrent des conditions plus favorables à la vie humaine que les basses terres[1] en raison d'un climat plus sain. Le record, à ce point de vue, est détenu par la Bolivie où 7 habitants sur 10 vivent au-dessus de 3 000 m et ou la capitale, La Paz, est à 3 600 m.

Daniel Noin, Géographie de la population, Armand Colin, 2005

1. Les basses terres : les plaines et les bas plateaux.

J'associe les espaces à fortes contraintes naturelles à des climats.

régions froides	climat de montagne
hautes montagnes	climat polaire
forêts denses	climat désertique
déserts chauds	climat équatorial

J'encadre les contraintes naturelles qui gênent l'installation des hommes en montagne et dans les déserts.

Contraintes naturelles et densités

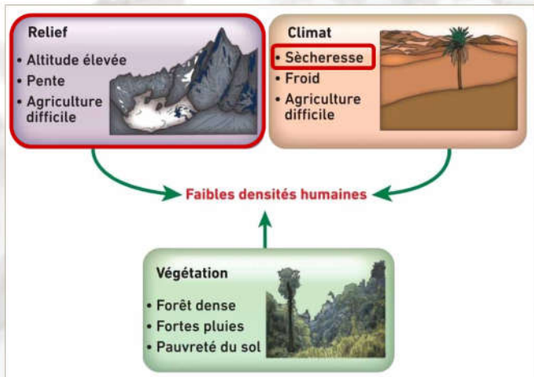

Hatier 2016

Je nomme la ressource naturelle qui explique la présence des oasis dans les déserts chauds et j'explique quelle activité est rendue possible.

L'eau des oasis permet aux hommes de pratiquer l'agriculture. Les oasis sont donc des espaces très peuplés au milieu des déserts chauds où les densités sont très faibles.

Une oasis dans le Sahara

Hatier 2016

Les contraintes naturelles expliquent la faiblesse du peuplement de certaines régions du monde. Les régions froides se situent dans le Grand Nord canadien, au Groenland, en Sibérie ou en encore en Antarctique. Les hautes montagnes sont les Rocheuses, la Cordillère des Andes, l'Atlas, les Alpes, le Caucase et l'Himalaya. Les forêts denses se situent au Brésil (Amazonie), dans le centre de l'Afrique et en Asie du Sud-Est. Enfin, on distingue les déserts chauds (Sahara ...) des déserts continentaux (Gobi…).
Les espaces à fortes contraintes sont associés au climat froid, au climat montagnard et aux climats chauds. Ils sont généralement peu densément peuplés. Cependant, certaines hautes montagnes sont des espaces de fort peuplement (la Cordillère des Andes par exemple).

Contrainte naturelle : élément naturel qui peut gêner l'installation des hommes
Oasis : lieu cultivé dans le désert grâce à l'eau du sous-sol ou d'une rivière