


# Organisation et aménagement d'une grande ville européenne



Document n°1 – Schéma de coupe d'une ville européenne ↗



↖ Document n°2 – Photographie du centre de Londres



↖ Document n°3 – Photographie d'une banlieue aisée de Londres



Document n°4 – Photographie d'une banlieue populaire de Londres ↗

## VOCABULAIRE

**Agglomération** : espace formé par la ville et ses banlieues

**Centre** : espace de très forte densité concentrant les fonctions de commandement économique (quartier d'affaires), politique (mairie...), culturelle (théâtre...) d'une agglomération

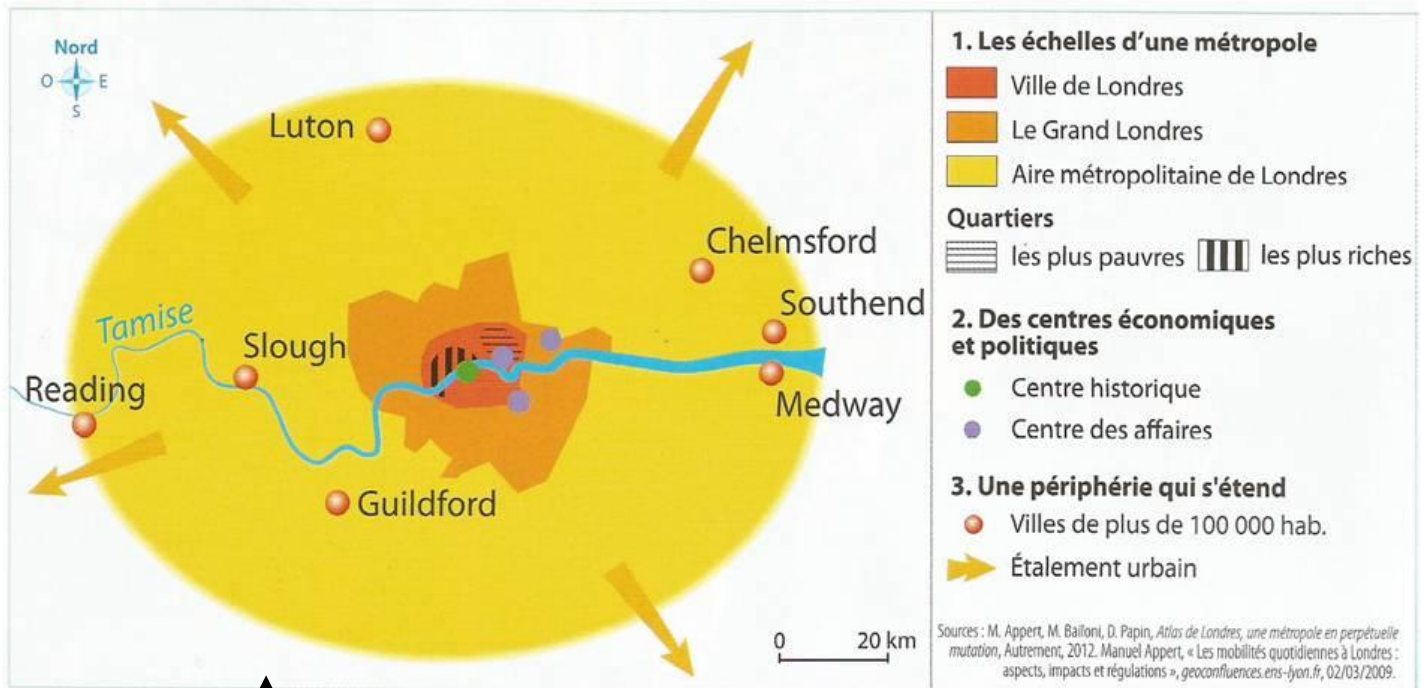
**Banlieue** : quartiers situés en périphérie des centres villes

**Couronne périurbaine** : extension de la ville dans les espaces ruraux sous la forme de lotissements pavillonnaires

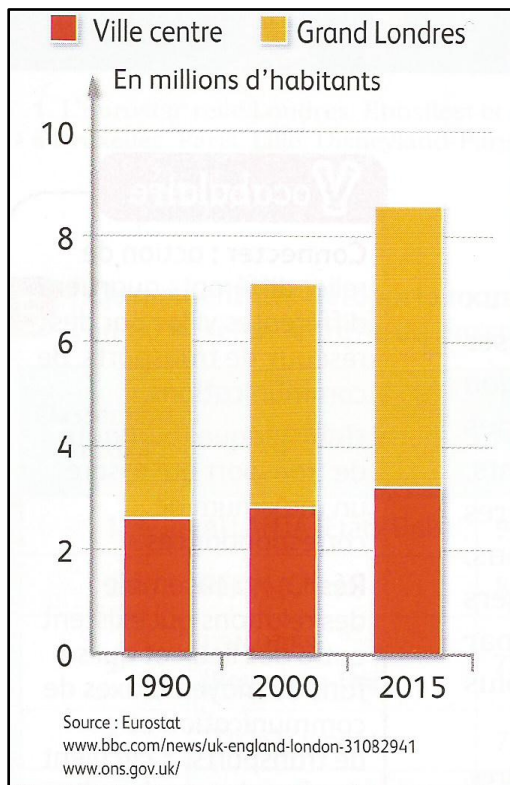
**Friche industrielle** : ancienne zone industrielle abandonnée

**Aire urbaine** : espace regroupant la ville, ses banlieues et la couronne périurbaine aux limites floues

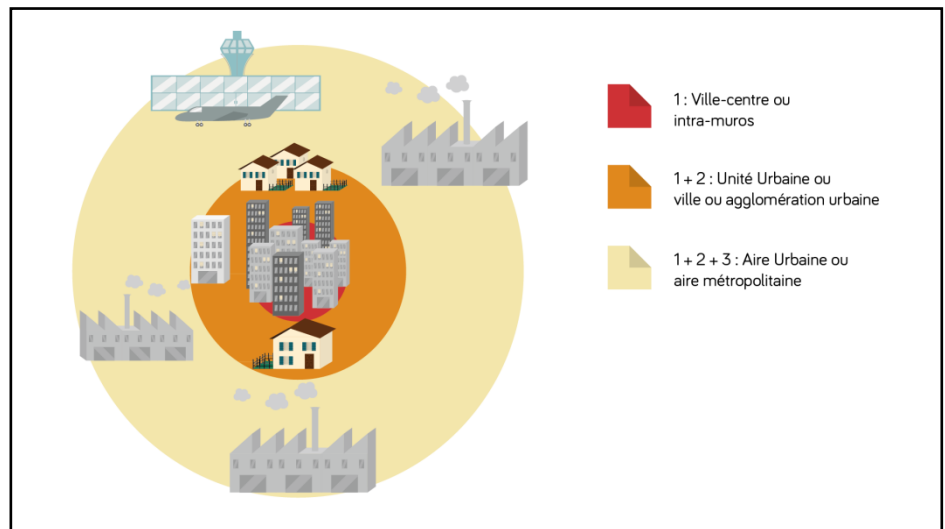




Document n°5 – Schéma de la métropole londonienne



Document n°6 – La répartition de la population entre les différents espaces urbains



Document n°7 – Les différents espaces urbains

Recopiez le tableau ci-dessous sur votre cahier puis complétez la colonne qui vous concerne

Espaces urbains	Ville centre	Banlieue	Couronne périurbaine
Paysage			
Fonction(s)			
Population			
Document			