



# LE BRÉSIL ENTRE CONTRASTES ET INÉGALITÉS





## I – L'INEGALE REPARTITION DES HOMMES ET LES CONTRASTES URBAINS

### A – Une répartition spatiale des hommes contrastée qui oppose régions littorales et régions intérieures




#### 1) Le peuplement et les principaux facteurs de peuplement

-  Espace densément peuplé
-  Ouverture maritime sur le monde, de la colonisation à nos jours.





#### 2) Les villes brésiliennes et les centres de décision

-  Villes et métropoles : prééminence côtière et développement de l'intérieur
-  Anciennes capitales politiques correspondant aux cycles de la canne à sucre (Salvador) et du café (Rio).
-  BRASILIA : actuelle capitale politique manifestant la volonté de conquête vers le centre.
-  SAO PAULO : capitale économique et financière du Brésil : le centre de décision.

### B – Le contraste Nord-Sud : l'inégal développement des villes et des états.

-  IDH < 0,770
-  IDH entre 0,770 et 0,850
-  IDH > 0,850


### C – Les migrations : conquête de l'intérieur et attraction de la région du Sudeste.

-  Principaux mouvements migratoires intérieurs
-  Migrations clandestines
-  Zone répulsive de départ
-  Zone attractive

## II – LES CONTRASTES REGIONAUX ET L'ORGANISATION DU TERRITOIRE : CENTRE ET PERIPHERIES

### **A – Le centre, cœur économique du pays**

 Région du Sudeste attractive et dynamique,  
-Agriculture commerciale d'exportation : café, agrumes, soja  
-Activités industrielles diversifiées et zone touristique  
-Cœur financier (65 % de l'activité bancaire).

 Triangle Industriel (70 % de la valeur ajoutée industrielle)

### **B – Les périphéries en voie d'intégration sur les marges du centre.**


 Le Centre-Ouest : élevage extensif dominant et extension de la culture

 Le Sud : grande culture mécanisée, à base de céréale et de culture industrielles, développement urbain harmonieux et IDH élevé..


■ ■ ■ Interface terrestre et frontières ouvertes au libre-échange dans le cadre du MERCOSUR.

 Des échanges croissants entre PAYS MEMBRES du MERCOSUR : une dynamique positive.


### **C – Les périphéries sous-développées et dominées du nordeste.**

 -L'AGRESTE, nordeste littoral : agriculture de plantation en crise et restructuration (cane à sucre et coton).  
- Le SERTAIO, nordeste intérieur : élevage extensif et agriculture vivrière peu productive

 Conflits agraires

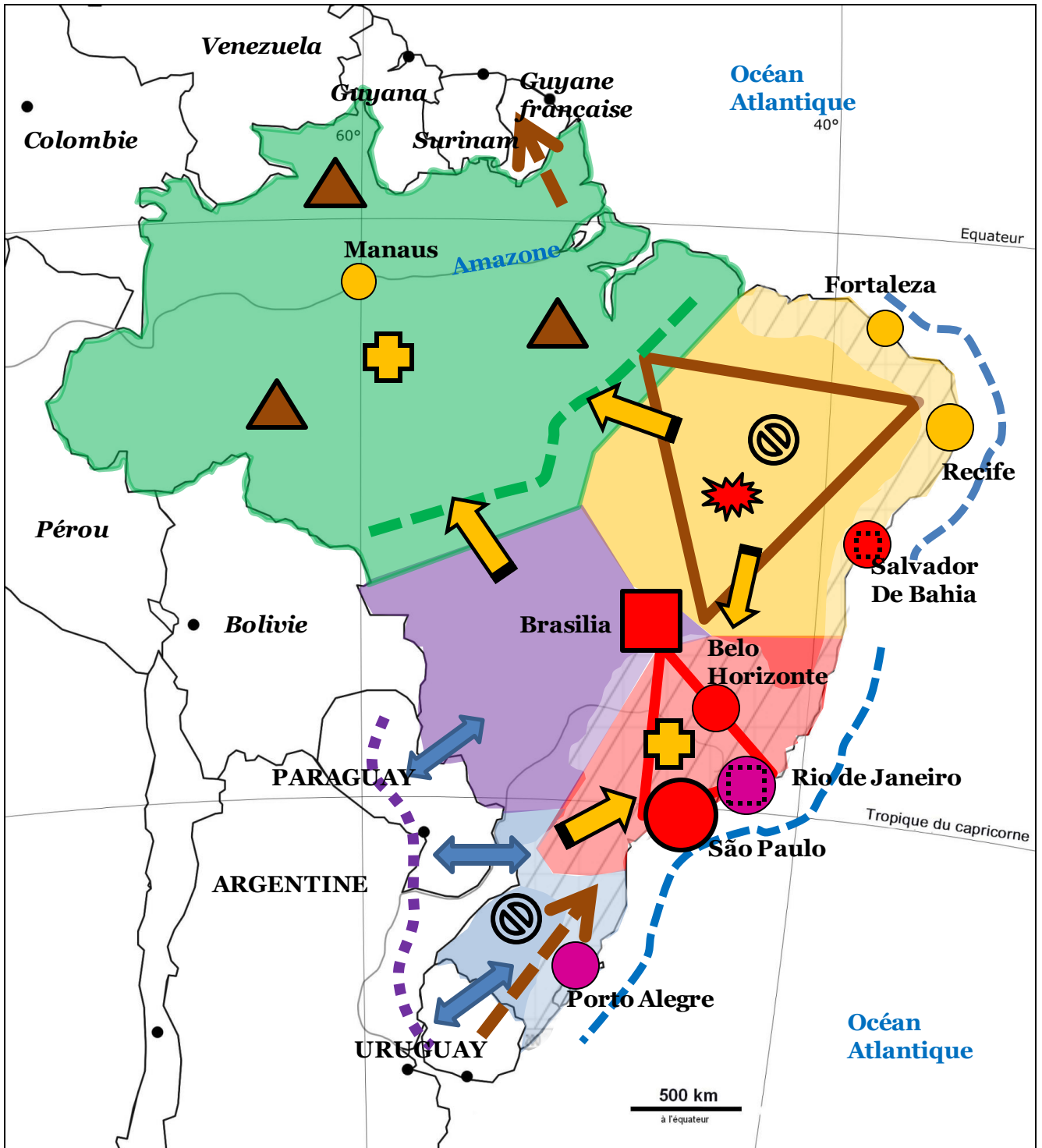
 Triangle de la sécheresse : région répulsive à forte émigration : misère et famine endémique

### **D – L'Amazonie, milieu équatorial et forêt dense menacée par le processus de colonisation.**

 Périphérie pionnière et en réserve : zone agricole (élevage) et minière en cours de peuplement et refuge des tribus indiennes.




■ ■ ■ Front pionnier

 Extraction minière et hydroélectricité








**En quoi le territoire brésilien participe-t-il de manière inégale à sa puissance ?**





## I/ UN CONTINENT EN MARGE DE LA MONDIALISATION EN RAISON DE SON FAIBLE DEVELOPPEMENT.

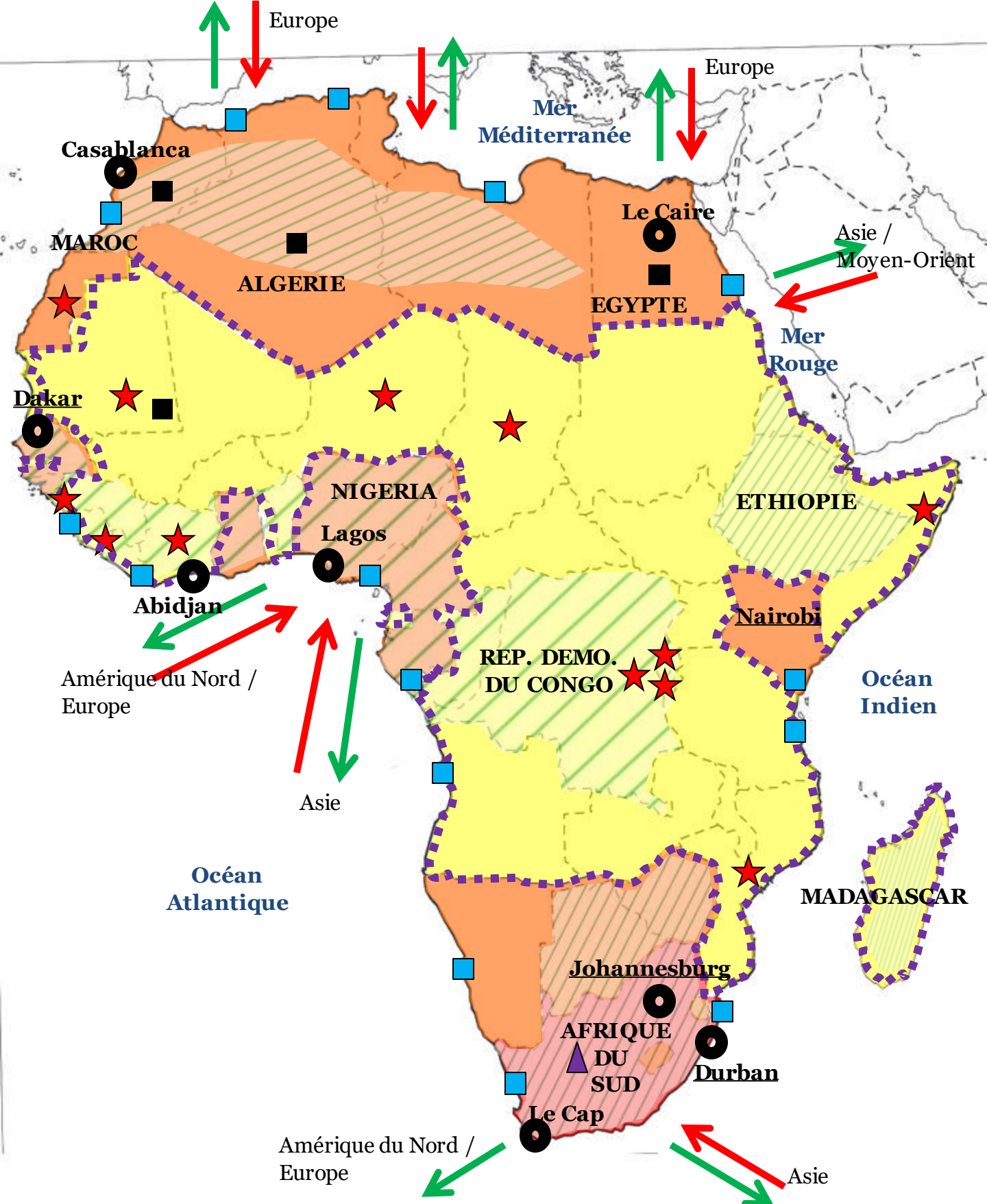
-  Pauvreté de masse, insécurité alimentaire chronique, main d'œuvre nombreuse, mais peu qualifiée.
-  Instabilité politique. Nombreux conflits depuis 1991.
-  Industrie n'ayant pas favorisé la création d'un tissu industriel diversifié.

## II/ UNE INTEGRATION CROISSANTE DANS LA MONDIALISATION GRACE A DE NOMBREUX ATOUTS MALGRE TOUT.

-  Ressources agricoles, énergétiques et minières.
-  Ports principaux peu à peu reliés à l'espace-monde.
-  Tissu industriel diversifié.
-  Flux de marchandises brutes ou illicites, et flux migratoires.
-  Flux de capitaux : IDE, transferts de migrants et aide publique au développement.
- Nairobi** Ville d'accueil d'un forum social mondial ou d'un sommet de la terre.

## III/ UNE INTEGRATION INEGALE DANS LA MONDIALISATION.

-  Puissance émergente, pilote de la mondialisation en Afrique, membre du G20 et des BRICS. IDH moyen.
-  Périphérie intégrée et dominée de la mondialisation. IDH inégal.
-  Marge dominée de la mondialisation. IDH faible.
-  Métropole, relais de la Mondialisation.



**MONDIALISATION ET DEVELOPPEMENT EN AFRIQUE**