

## **I – LES LIEUX ORGANISATEURS DE LA MONDIALISATION.**

### **A – Les centres d'impulsion.**



La Triade



Les périphéries intégrées à la Triade

### **B – Des villes qui structurent et dirigent le monde.**



Villes mondiales en réseaux (siège social des principales FTN, places boursières...)



New-York, le plus grand centre décisionnel du monde

### **C – Les façades maritimes : interfaces privilégiées de la mondialisation.**



Principales interfaces maritimes

## **II – LES DYNAMIQUES SUSCITEES PAR LA MONDIALISATION.**

### **A – Des échanges dynamisés : interrelations fortes au sein de la Triade .**



Echanges de marchandises, capitaux, informations...

### **B – Des espaces en évolution.**

 Espaces en reconstruction (Russie et PECO : Pays d'Europe Centrale et Orientale)


 Espaces émergents (NPI et NPIA : Nouveaux Pays Industrialisés d'Asie)

 Pays pétroliers qui bénéficient de la mondialisation

### **C – Une tendance à la régionalisation économique : trois exemples.**

 Union Européenne (UE)

 Association de Libre-Echange Nord-Américaine (ALENA)

 Marché commun du Sud (MERCOSUR)

### **III – LA MONDIALISATION EN QUESTION.**

#### **A – Un renforcement des inégalités.**

— — — | Ligne Nord-Sud

Des espaces en marge...



...Pays pétroliers qui n'ont pas ou peu tiré partie de la mondialisation



...Pays stagnants ou PMA



...Territoires peu peuplés au sein du Nord



...Pays producteurs de drogue pour les états du Nord



...Des flux qui témoignent des inégalités Nord-Sud : exemple des hydrocarbures

#### **B – Un débat mondialisé.**



Mondialisation et Développement Durable : Conférence de Johannesburg (2002)

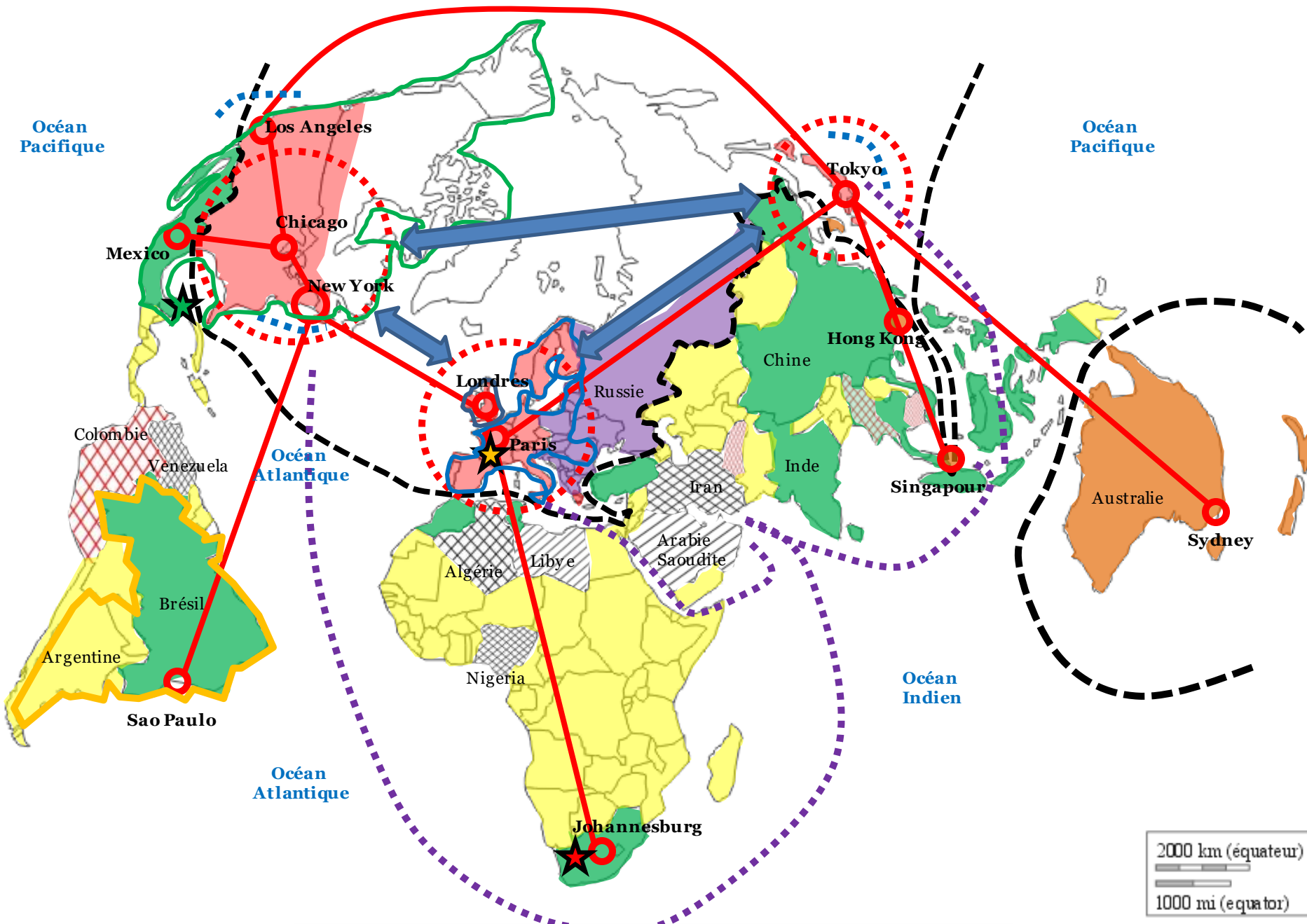
Les altermondialistes contre l'OMC (Organisation Mondiale du Commerce) :



Sommet de l'OMC : Cancun (Mexique - 2003)



Contre-sommet de l'OMC : Cancon (Larzac - 2003)



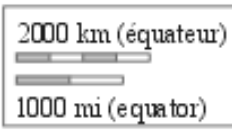
Océan Pacifique

Océan Pacifique

Océan Atlantique

Océan Indien

Océan Atlantique



**LES EFFETS SPATIAUX DE LA MONDIALISATION**

## I – UN SUD QUI SUBIT LA DOMINATION DU NORD.



La Triade : principaux centres d'impulsion de l'économie mondiale.



Pays associés à la Triade qui bénéficient de sa puissance.



Principales villes-monde : ces dernières exercent une influence à l'échelle mondiale.



Principales places boursières comme indicateur de la puissance financière.




Principaux flux de biens manufacturés du Sud à destination du Nord.




Principaux flux de matières premières et d'énergie du Sud à destination du Nord.

## II – DES CAUSES MULTIPLES A CE RETARD DU SUD.




..... Une ligne Nord/Sud qui partage l'espace mondial entre un Nord « riche » et un Sud « pauvre »

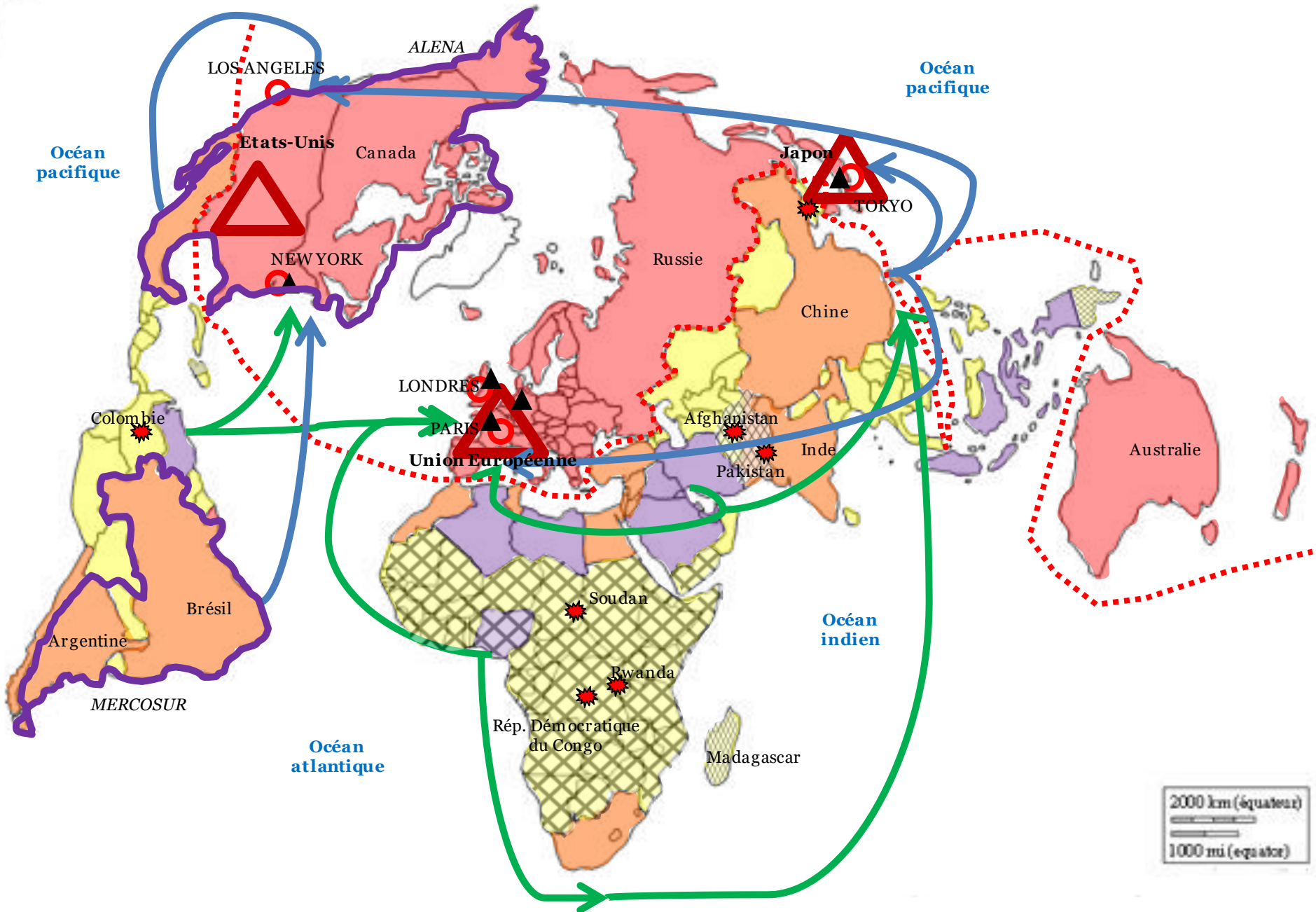
 Principaux conflits actuels qui contribuent à ralentir le développement des pays du Sud

 Espaces dont l'IDH est inférieur à 0,5 ; dans ces pays le PIB/hbt, le taux d'alphabétisation et l'espérance de vie sont faibles

 Principales organisations régionales créées par les pays du Nord dans le but de commercer avec les pays du Sud.

### **III – AU FINAL, UN ESPACE SUD INEGALEMENT INTEGRE A LA MONDIALISATION.**

-  Des nouveaux pays industrialisés très intégrés à la mondialisation qui allient une main d'oeuvre abondante et bon marché.
-  Des pays pétroliers très intégrés à la mondialisation, mais qui subissent la domination du Nord.
-  Des pays exclus de la mondialisation ou qui ne profitent pas de celle-ci.



**QUELS SONT LES EFFETS DE LA MONDIALISATION SUR LES SUDS ?**