

I – LES LIEUX ORGANISATEURS DE LA MONDIALISATION.

A – Les centres d'impulsion.



La Triade



Les périphéries intégrées à la Triade

B – L'archipel mégalopolitain mondial (AMM) structure et dirige le monde.



Villes mondiales en réseaux (siège social des principales FTN, places boursières...)



New-York, le plus grand centre décisionnel du monde

C – Les façades maritimes : interfaces privilégiées de la mondialisation.



Principales interfaces maritimes

II – LES DYNAMIQUES SUSCITEES PAR LA MONDIALISATION.

A – Des échanges dynamisés : interrelations fortes au sein de la Triade .



Echanges de marchandises, capitaux, informations...

B – Des espaces en évolution.



Espaces en reconstruction (Russie et PECO)



Espaces émergents (NPI et NPIA)



Pays pétroliers qui bénéficient de la mondialisation

C – Une tendance à la régionalisation économique : trois exemples.



Union Européenne (UE)



Association de Libre-Echange Nord-Américaine (ALENA)



Marché commun du Sud (MERCOSUR)

III – LA MONDIALISATION EN QUESTION.


A – Un renforcement des inégalités.

— — — | Ligne Nord-Sud

Des espaces en marge...

 ...Pays pétroliers qui n'ont pas ou peu tiré partie de la mondialisation

 ...Pays stagnants ou PMA, exclus de la Mondialisation

 ...Territoires peu peuplés au sein du Nord

 ...Pays producteurs de drogue pour les états du Nord

 ...Des flux qui témoignent des inégalités Nord-Sud : exemple des hydrocarbures

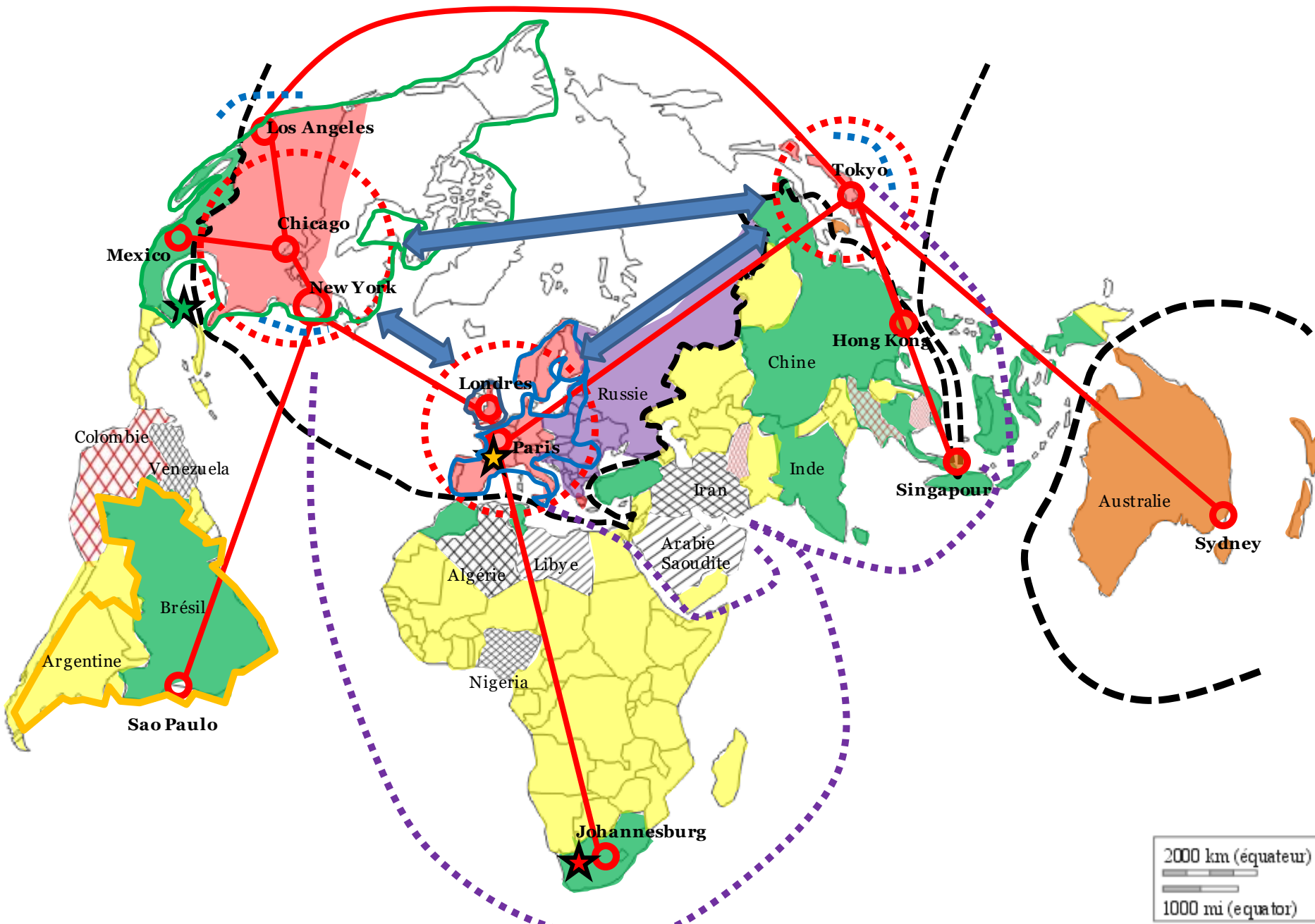
B – Un débat mondialisé.

 Mondialisation et Développement Durable : Conférence de Johannesburg (2002)

Les altermondialistes contre l'OMC :

 Sommet de l'OMC : Cancun (Mexique - 2003)

 Contre-sommet de l'OMC : Cancun et Larzac (2003)



LES EFFETS SPATIAUX DE LA MONDIALISATION

I – UN SUD QUI SUBIT LA DOMINATION DU NORD.



La Triade : principaux centres d'impulsion de l'économie mondiale.



Pays associés à la Triade qui bénéficient de sa puissance.



Principales villes-monde : ces dernières exercent une influence à l'échelle mondiale.



Principales places boursières comme indicateur de la puissance financière.




Principaux flux de biens manufacturés du Sud à destination du Nord.




Principaux flux de matières premières et d'énergie du Sud à destination du Nord.

II – DES CAUSES MULTIPLES A CE RETARD DU SUD.




..... Une ligne Nord/Sud qui partage l'espace mondial entre un Nord « riche » et un Sud « pauvre »

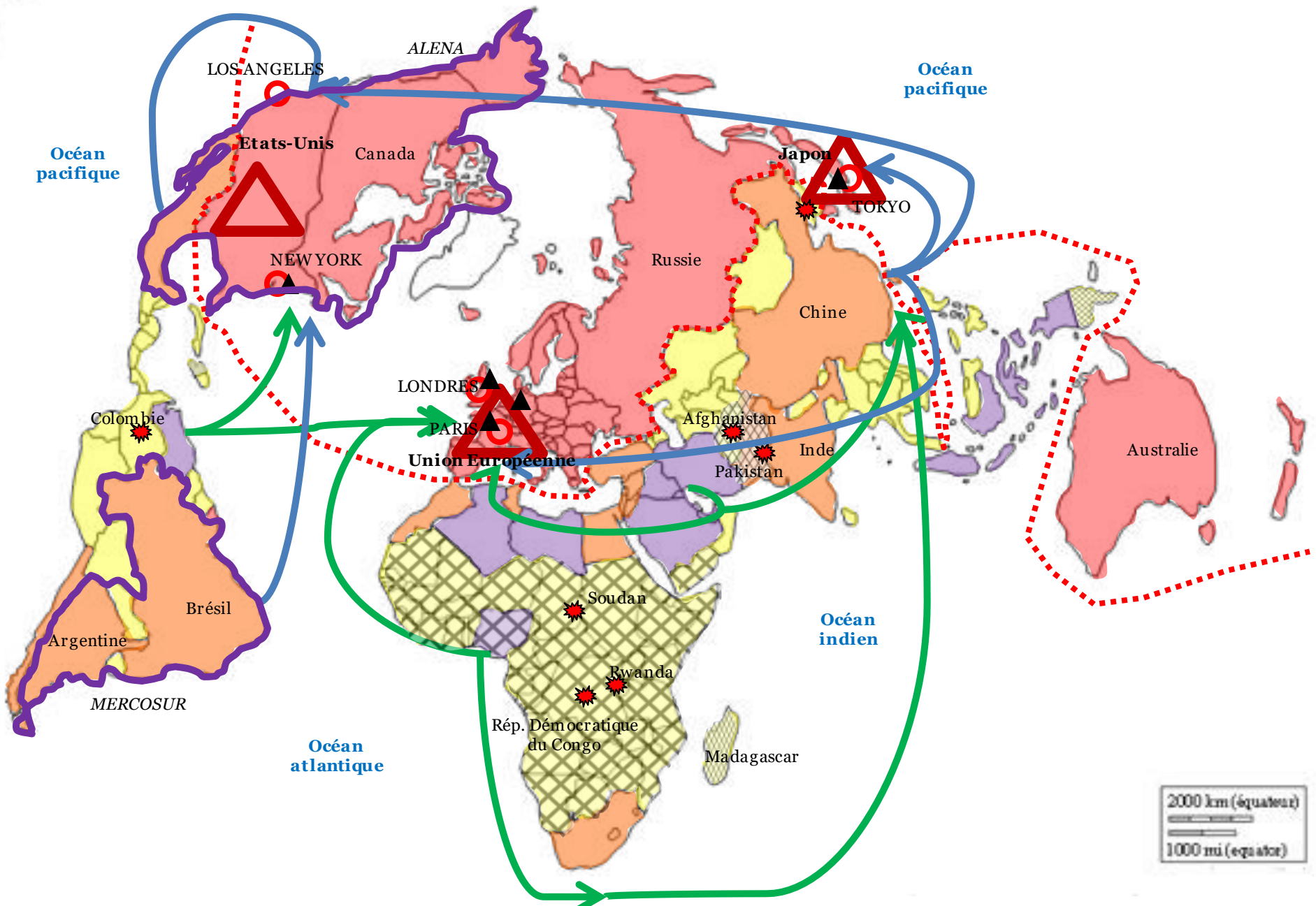
 Principaux conflits actuels qui contribuent à ralentir le développement des pays du Sud

 Espaces dont l'IDH est inférieur à 0,5 ; dans ces pays le PIB/hbt, le taux d'alphabétisation et l'espérance de vie sont faibles

 Principales organisations régionales créées par les pays du Nord dans le but de commercer avec les pays du Sud.

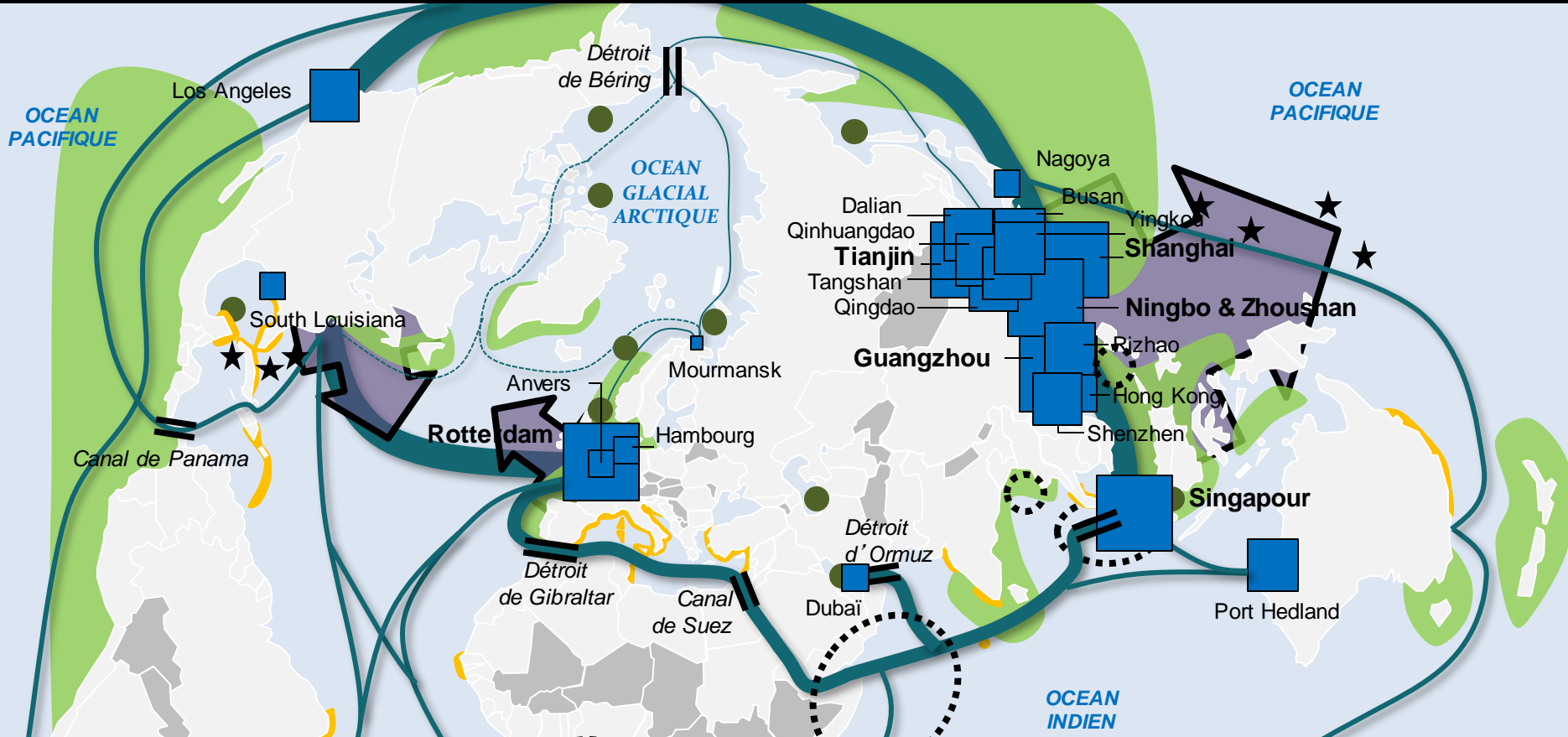
III – AU FINAL, UN ESPACE SUD INEGALEMENT INTEGRE A LA MONDIALISATION.

-  Des nouveaux pays industrialisés très intégrés à la mondialisation qui allient une main d'oeuvre abondante et bon marché.
-  Des pays pétroliers très intégrés à la mondialisation, mais qui subissent la domination du Nord.
-  Des pays exclus de la mondialisation ou qui ne profitent pas de celle-ci.



QUELS SONT LES EFFETS DE LA MONDIALISATION SUR LES SUDS ?

Croquis : Approche géostratégique des espaces maritimes



I/ Des littoraux au cœur de la mondialisation

Trafic de marchandises des principaux ports mondiaux

727
400
200

En millions de tonnes, 2011

- Interfaces maritimes majeures
- Principaux littoraux touristiques

II/ Des espaces maritimes convoités

- Zones de piraterie maritime
- Etats sans accès à la mer

III/ Des espaces maritimes valorisés

- Principales zones de pêche
- Principales routes maritimes (proportionnel à l'importance du trafic de marchandises)
- Route maritime de l'Arctique navigable
- Passage du Nord-Ouest (non ouvert à la navigation internationale)
- Passage stratégique
- Gisements d'hydrocarbures off shore
- Principaux paradis fiscaux

En quoi l'espace américain participe-t-il de manière inégale à la puissance us ?

I – UN VASTE TERRITOIRE DE LA DIVERSITE, FACTEUR DE LA PUISSANCE ?

A – Les atouts du territoire.

1) Production d'énergie :



- Hydrocarbures (gaz, pétrole)



- Charbon



2) De véritables axes de communication intérieurs (St-Laurent/Gds lacs/Mississippi)

3) Une ouverture sur le monde exceptionnelle :



- Interface maritime



- Interface continentale

B – Un espace parfois très contraignant.



- Descentes d'air polaire en hiver



- Snow belt (limite sud de la neige en hiver)








- Remontées d'air tropical (hurricanes)



- Méridien 100°C : Isohyète 500 (- de 500 mm/an à l'ouest de cette ligne)

II – UN TERRITOIRE ATTRACTIF SUR LEQUEL S'EXERCE LA 1^{ère} ECONOMIE MONDIALE

A – Un espace qui attire et très lié à l'Espace-Monde.

-  Principales métropoles : villes concentrant de fortes densités de population et des centres de décisions mondiaux.
-  Principaux aéroports internationaux.
-  Flux de migrants économiques.
-  Brain-drain (migrants ayant un haut-niveau d'études).
-  Principaux complexes portuaires.

B – La 1^{ère} puissance économique mondiale.


1) La 1^{ère} agriculture du monde.

-  Bourse des grains.
-  1^{er} port céréalier US.

2) Une puissance industrielle incontestable.

-  Pôle économique et industriel dynamique.
-  Pôle industriel en reconversion.

 Flux d'IDE (Investissements Directs à l'Etranger).

 Maquiladoras (entreprises à capitaux US et profitant d'une main-d'œuvre mexicaine bon-marché)

 3) Principaux pôles touristiques.

III – LE TERRITOIRE AMERICAIN PARTICIPE DONC DE MANIÈRE INEGALE A LA PUISSANCE US.



A – L’hypercentre de la puissance US : la Mégalopolis.



B – Le Nord-Est, centre majeur de la puissance US malgré quelques difficultés (reconversion) dans la région des Grands Lacs.



C – Le « grenier américain », centre majeur de la puissance agricole, très lié à la Mégalopolis.



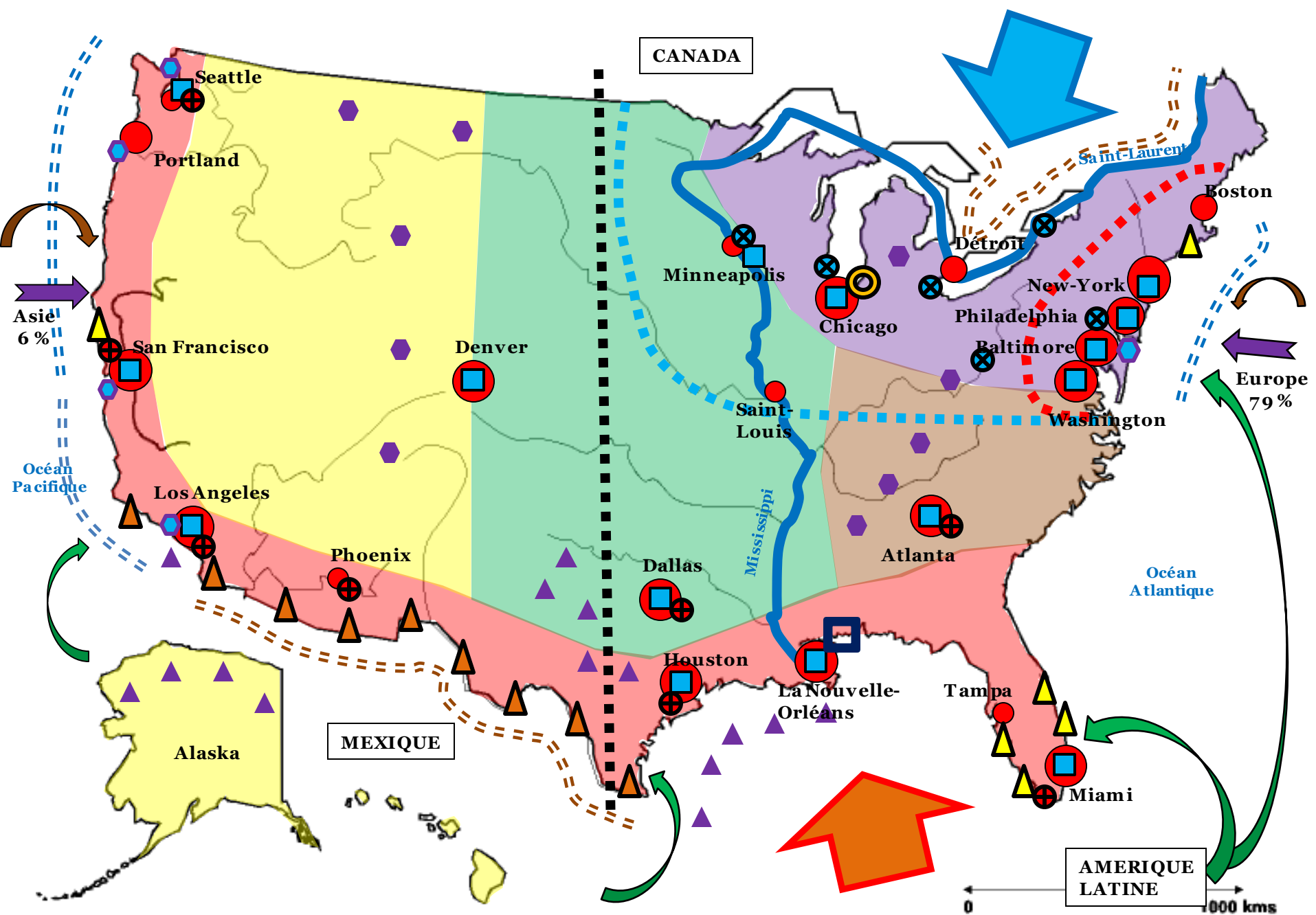
D – Un « vieux sud » en reconversion.



E – La Sun-Belt, dynamique, profitant d’une certaine « déconcentration » de la puissance du Nord-Est.



F – Le « vide » américain, espace voué à être une « réserve », notamment énergétique.



**EN QUOI L'ESPACE US PARTICIPE-T-IL DE MANIÈRE INEGALE
A LA PUISSANCE DES ETATS-UNIS ?**